

# RÉSEAU LITTOREA

Un réseau national pour une pêche à pied  
récréative durable



©VivArmor Nature

## Compte-rendu

Comptage collectif national des pêcheurs à pied  
12 au 15 août 2022



## Introduction

La pêche à pied est une activité ancestrale et traditionnelle. Avec l'essor du tourisme et l'attractivité des littoraux, cette pratique s'est fortement développée en quelques décennies. Elle est, pour beaucoup, emblématique des congés au bord de mer, ou de l'héritage culturel vivant des zones côtières. En tant qu'activité de plein air, gratuite et ouverte à tous, la pêche à pied est associée à une certaine liberté du littoral.

De nos jours, plus de deux millions de pêcheurs par an s'adonnent à ce loisir. La méconnaissance de la réglementation liée à cette activité et l'engouement qui y est associé (séjours touristiques, pratique de masse) n'est pas, comme l'attestent de nombreuses études scientifiques, sans impact sur la biodiversité et la qualité écologique des milieux marins littoraux. Le développement de la pêche à pied de loisir nécessite donc d'être vigilant à ses interactions avec l'environnement pour que cette activité perdure et que la biodiversité littorale soit préservée.

Les comptages collectifs nationaux de pêcheurs à pied de loisir réalisés depuis 2012 permettent d'évaluer le nombre de pratiquants et les sites fréquentés. Ils sont également l'occasion de mobiliser le réseau d'acteurs national (devenu « réseau Littorea ») et ainsi permettre des actions concertées, de renforcer les liens, d'assurer la diffusion des méthodes et inciter des sites collaborateurs à mettre en place des actions de diagnostics sur leur propre territoire.

Ces opérations ont également vocation à sensibiliser sur l'importance sociale et économique de cette pratique et, par le biais de la communication, d'être un moment privilégié pour diffuser des bonnes pratiques respectueuses des milieux et des autres usages de l'estran.

**Le comptage collectif des pêcheurs à pied de loisir organisé entre le 12 et le 15 août 2022, est la 14<sup>ème</sup> opération de ce type réalisée à l'échelle nationale et est coordonnée par le CPIE Marennes-Oléron avec l'appui de l'Office Français de la Biodiversité.**



## Définition d'un comptage collectif

Il existe deux types de comptages : les comptages simples (réguliers) qui permettent d'estimer la fréquentation d'un site et les **comptages collectifs** (ponctuels) qui consistent, **à l'occasion d'une grande marée**, à mobiliser de nombreuses personnes volontaires pour compter les pêcheurs à pied présents sur les sites, selon un protocole commun. Il s'agit d'une démarche collective et participative qui permet d'obtenir une **photographie « instantanée »**, mais partielle, **de la fréquentation des sites de pêche dans une situation donnée** (conditions de marée, disponibilité des pêcheurs, météorologie...). Les comptages collectifs sont notamment intéressants pour évaluer des pics de fréquentation à l'échelle de territoires

## Protocole d'un comptage collectif

Lors des comptages collectifs, les pêcheurs à pied de l'ensemble des sites suivis sont dénombrés de manière exhaustive. Des bénévoles, munis de jumelles et d'une fiche de comptage, évaluent le nombre de pêcheurs à pied à partir de points de comptage préalablement définis. Ces comptages sont réalisés lorsque la fréquentation est la plus élevée, c'est-à-dire lors des grandes marées (coefficients supérieurs à 95) durant l'heure précédant la marée basse. Pour plus d'informations sur cette méthode, il est possible de consulter le cahier méthodologique « [Étude et diagnostic de l'activité de pêche à pied récréative](#) » (version 2021).

## Préparatifs, phase amont

La préparation de ce comptage a été assurée au niveau national par le CPIE Marennes-Oléron, avec l'appui de l'Office Français de la Biodiversité, et au niveau local par un ensemble de structures relais (associations d'usagers, collectivités locales, gestionnaires d'espaces protégés, professionnels, associations environnementales...) qui ont animé son organisation sur leurs territoires et mobilisé des compteurs (principalement bénévoles).

En 2022, la réalisation du comptage national a été fixée **entre le 12 et le 15 août**. Comme lors des précédents comptages nationaux, le choix a été fait de proposer un créneau de plusieurs jours pour permettre aux coordinateurs locaux de chaque territoire de choisir le jour de comptage correspondant à la plus forte affluence des sites de pêche à pied, en fonction des facteurs d'influence connus localement.

L'objectif de ce comptage national annuel reste cependant inchangé : **évaluer les pics de fréquentation des sites de pêche à pied** en France lors des grandes marées estivales, poursuivre la **mobilisation du réseau national Littorea** autour d'une action commune, et ainsi **conserver la dynamique nationale**.

Au-delà de l'évaluation du nombre de pratiquants et des sites fréquentés, cette opération a également vocation à **sensibiliser** sur l'importance sociale et économique de cette pratique et, par le biais de la communication, d'être un moment privilégié pour **diffuser des bonnes pratiques** respectueuses des milieux et des autres usages de l'estran.

## Conditions de réalisation du comptage

Sur certains territoires, le comptage national s'est déroulé sur plusieurs grandes marées successives, afin de couvrir un maximum de sites au regard de l'étendue du linéaire côtier.

## Déroulement du comptage et résultats généraux

Au total, ce sont **23 territoires** qui ont participé à ce comptage collectif national : de la côte d'Opale jusqu'au bassin d'Arcachon.

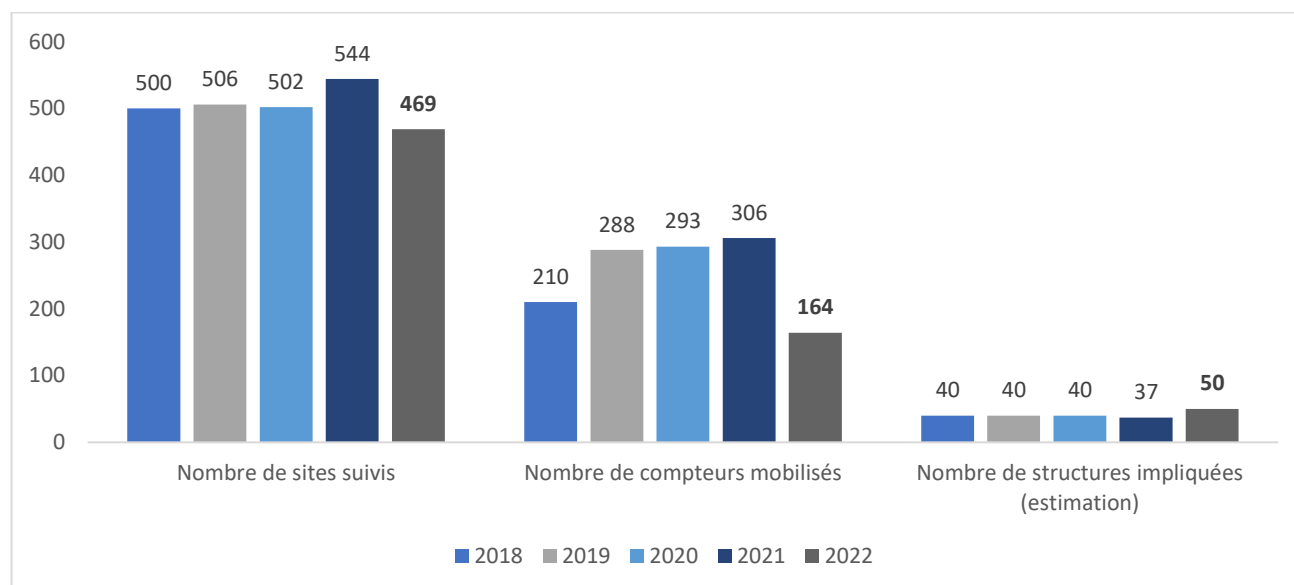
Ce comptage a pu être relayé à l'échelle nationale grâce à une **cinquantaine de structures relais** du Réseau Littorea, permettant ainsi de mobiliser **164 compteurs** (bénévoles et salariés) pour estimer le nombre de pêcheurs à pied récréatifs sur **469 sites de pêche** pendant cette période de grandes marées estivales.

Territoire	Nombre de sites comptés*	Nombre de compteurs	Nombre de structures	Nombre de pêcheurs comptés*
Côte d'Opale	9	12	1	458
Estuaires Picards et mer d'Opale	10	8	2	1760
Pays de Caux	11	5	1	175
Côtes du Calvados	22	17	1	4174
Côte du Cotentin	59	35	2	8603
Archipel de Chausey	5	2	1	2786
Baie du Mont Saint Michel	5	/	1	565
Côte d'Emeraude	17	11	2	1018
Rance Maritime	33	1	1	10
Baie de Saint-Brieuc	20	9	2	2647
Pays de Morlaix	20	4	1	1202
Côte des Légendes	1	1	1	33
Rade de Brest	25	20	1	769
Rivière de Pont l'Abbé – Pointe de Penmarc'h	5	4	2	199
Archipel des Glénans	12	5	3	614
Pays Fouesnantais	5	5	1	351
Plomeur – Petite mer de Gâvres – Ria d'Etel	28	4	2	721
La Trinité sur Mer	3	3	1	416
Golfe du Morbihan	15	9	1	655
Pays de Guérande	12	10	1	2221
Pays de Retz et Baie de Bourgneuf	22	9	3	5386
Estuaire de la Gironde et mer des Pertuis	110	56	15	6219
Bassin d'Arcachon	20	13	4	351
<b>Totaux</b>	<b>469</b>	<b>164</b>	<b>50</b>	<b>/</b>

*\*De légères différences peuvent être observées avec les bilans locaux joints au rapport (nombre de sites, parfois découpés en sous-sites ; nombre de pêcheurs comptés)*

## Évolution de la mobilisation entre 2018 et 2022

Dans le cadre de l'animation du Réseau Littorea débutée en 2018, **cinq comptages collectifs nationaux** ont été réalisés grâce à l'implication de nombreuses structures relais partenaires du réseau qui ont mobilisés plusieurs compteurs (salariés et bénévoles) sur leurs territoires respectifs ; permettant ainsi d'évaluer la fréquentation des pêcheurs à pied sur des centaines de sites en France métropolitaine.



Cette opération nationale annuelle connaît une certaine stabilité dans l'implication des structures partenaires depuis cinq ans. En 2022, le créneau de comptage choisi (weekend du 15 août) a pu limiter le nombre de compteurs mobilisés, mais davantage de structures ont participé. Ainsi, 164 personnes (salariés et bénévoles) ont permis de couvrir 469 sites de pêche à pied sur le littoral métropolitain, pour en estimer la fréquentation, mais aussi pour **sensibiliser aux bonnes pratiques les usagers de l'estran**.

Bien qu'il faille considérer ces chiffres avec prudence, cette mobilisation rend compte de l'importance de la pratique et justifie l'intérêt de poursuivre la pédagogie auprès des pêcheurs à pied. En effet, entre 30 et 40 000 pêcheurs sont dénombrés pendant ces créneaux de comptages nationaux.

**Un grand merci à tous les compteurs bénévoles et les structures ayant pris part à ces comptages !**



## Cartes de synthèse par territoire

La réalisation du bilan cartographique d'un comptage national de cette ampleur est un exercice délicat. Il pose différentes questions, notamment celle de faire apparaître de manière satisfaisante les estrans non prospectés et les sites comptés, ainsi que celle de l'échelle appropriée d'un rendu cartographique. L'échelle des sites de pêche est en effet très fine, la taille de ces derniers oscillant entre quelques et plusieurs milliers d'hectares et leur représentation à une échelle trop fine n'est pas vraiment porteuse de sens. Plutôt qu'une représentation à l'échelle nationale, **le choix a été fait de produire ici, un « atlas » de la fréquentation des sites de pêche par « territoire »**, qui finalement est un niveau fonctionnel.

Les cartes ci-dessous présentent le **nombre de pêcheurs comptabilisés sur chacun des sites suivis** ainsi qu'une **synthèse reprenant les chiffres clés à l'échelle des territoires**. Chaque restitution cartographique est accompagnée d'un bilan synthétique **rédigé par les différents coordinateurs locaux** ayant relayé et/ou réalisé le comptage sur le secteur correspondant.

**⚠** : Il est important de signaler ici que le nombre de pêcheurs comptés lors de cette opération n'est en aucun cas une indication de la fréquentation totale (ou maximale potentielle) des estrans par les pêcheurs à pied, mais plutôt une indication de cette fréquentation dans un cas particulier de conditions de marées : ici une marée de fort coefficient (>90), pendant la saison estivale, par une météo plutôt agréable. L'utilisation des données issues de ce comptage doit se faire de manière plutôt synchronique que diachronique, afin de comparer certains sites d'un même secteur entre eux.



**Coordinateur local** : CPIE Flandre Maritime

**Territoire** : Côte d'Opale

**Conditions de marée** :

Afin de ne pas avoir de biais lié à la temporalité du comptage, il a été décidé de mener l'ensemble des opérations de comptage national le même jour, à l'échelle de notre territoire.

La date retenue était le lundi 15 août 2022, les conditions de marée étaient alors les suivantes pour le port de Dunkerque :

Coefficient : 101

Hauteur d'eau : 0.72 m

Heure de basse-mer : 10 :41

**Conditions météorologiques agréables** :

Comme pour les conditions de marée, les conditions météorologiques sont données pour le port de Dunkerque. De ce fait, des biais liés aux différences météorologiques entre les différents sites sont à prendre en compte. Le jour du comptage la météo générale était nuageuse à savoir :

Température : 18°C

Précipitations : Nulles

Nébulosité : Très nuageux (100%)

Vent : Très légère brise (2 noeuds)



**Mobilisation et résultats** :

**7 volontaires et 5 salariés** se sont mobilisés lors de cette opération.

Le 15 août, **458 pêcheurs** ont été recensés sur les 12 sites concernés par ce comptage.

Tableau 1 : Résultats du comptage national 2022 coordonné par le CPIE Flandre Maritime sur le territoire de la Flandre-Maritime et la Côte d'Opale. Les lignes grisées correspondent aux détails des comptages effectués sur les sous-sites. Le total des sous-sites correspondant aux même site est renseigné sur la ligne du site situé au-dessus.

Territoire	Libellé du site / sous-site		Nb de pêcheurs	Détails pêcheurs
Flandre Maritime	Bray-Dunes		47	Crevette : 41 / moules : 4 / Vers arénicole : 2
	Zuydcoote		22	Crevettes : 7 / moules : 14 / huitres: 1
	Leffrinckoucke		16	Crevettes : 2 / moules : 12 / Vers arénicole : 2
	Dunkerque		141	
	Dunkerque	Dunkerque Plage	109	Crevettes : 34 Moules : 36 Vers arénicoles :1 Tellines : 2 Non-précisés (Moules et Crevettes) : 36
	Feu de Saint-Paul	33	Crevettes : 8 Moules : 7 Vers arénicoles : 16	

				Crabes : 1 Ramasseurs divers : 1
	Gravelines		39	Moules : 12 Vers arénicoles : 7 Coques et coquillages enfouis : 20
	Platier d'Oye		12	Crevettes : 12
	Platier d'Oye	Grand Fort-Philippe	0	
	Platier d'Oye	Oye-Plage	12	Crevettes : 12
Côte d'Opale	Tardinghen		0	
	Audinghen		84	Crevettes : 25 Moules : 30 Vers arénicoles : 8 Crabes : 7 Filets de fond : 1 Bigorneaux : 8 Algues : 5
	Audinghen	Cap Gris-Nez	47	Crevettes : 18 Moules : 23 Vers arénicoles : 4 Crabes : 1 Filets de fond : 1
	Audinghen	Cran aux OEufs	37	Crevettes : 7 Moules : 7 Vers arénicoles : 4 Crabes : 6 Bigorneaux : 8 Algues : 5
	Audresselles		97	Crevettes : 3 Moules : 66 Vers arénicoles : 5 Coques : 23
<b>Flandre Maritime et Côte d'Opale</b>	<b>Total des sites couverts</b>		<b>458</b>	<b>Crevettes : 132 Moules : 181 Vers arénicoles : 41 Huitres : 1</b>

### Enseignements du comptage :

Les résultats du comptage national de la pêche à pied 2022, mené sur notre territoire, ne peuvent être comparés aux résultats des comptages précédents. En effet, dans une démarche exploratoire, le territoire couvert a été étendu jusqu'à la limite du territoire couvert par le Parc Naturel Marin des Estuaires Picards et de la Mer d'Opale. De ce fait, 3 nouveaux sites ont été intégrés à notre protocole (Tardinghen, Audinghen et Audresselles). Dans le même temps, 4 sites ont été supprimés faute de résultats probants lors des campagnes précédentes (Calais plage, Sangatte, Escalles et Wissant). Seul les recensements sur les autres sites ayant été conservés sur l'ensemble des 3 campagnes peuvent être comparés.

Si l'on s'intéresse donc aux recensements des sites suivis lors des 3 campagnes, on constate, d'un point de vue global, une différence significative entre 2021, d'une part, et 2019 et 2022, d'autre part (Figure 1). En effet, le recensement de 2019 a montré une baisse globale significative du nombre de pêcheurs. Cette baisse s'est équilibrée en 2022 puisqu'on ne constate pas de différence significative entre les campagnes de 2019 et de 2022. Si l'on s'intéresse aux recensements des différents sites, on constate que le nombre de pêcheurs est relativement stable sur les 3 campagnes sauf pour un site, Dunkerque. Sur celui-ci il y a une nette diminution du nombre de pêcheurs en 2021, par rapport à 2019 et 2022. Cette différence peut résider dans le fait qu'en 2021 le coefficient n'était pas aussi fort (95 contre 103 en 2019 et 101 en 2022) mais aussi par des conditions météorologiques et tidales moins adaptées (vents frais et mer un peu agitée).

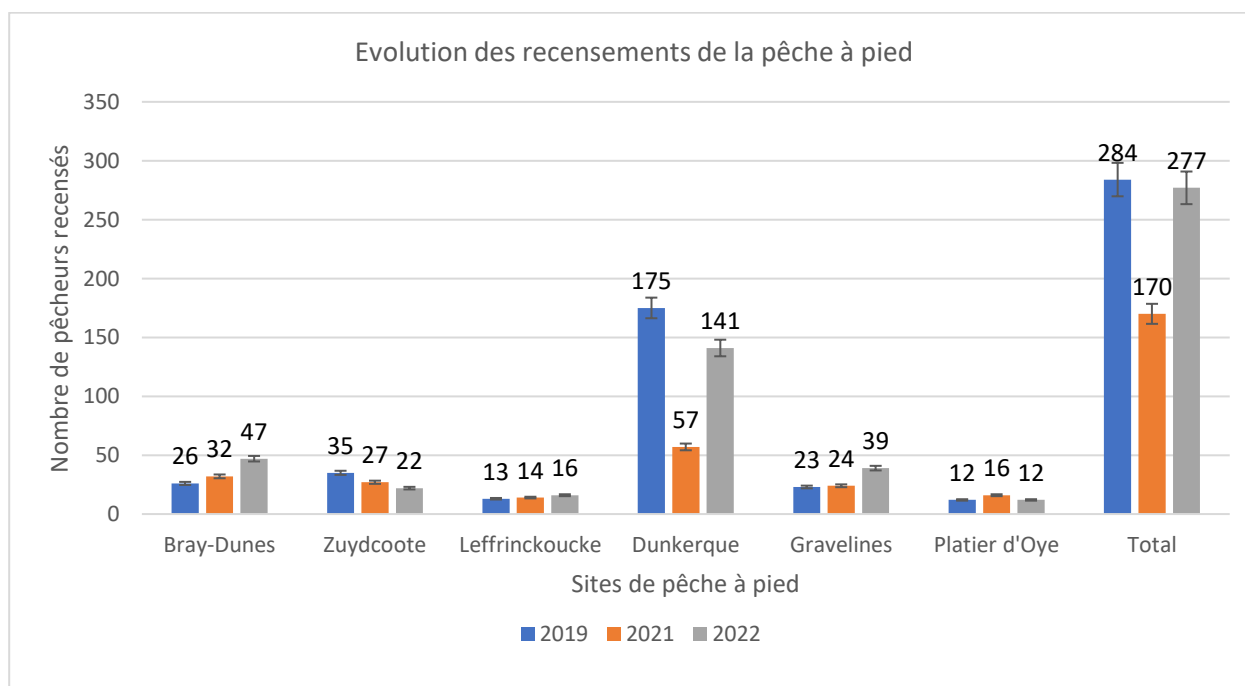


Sur les 4 sites pilotes de notre territoire, il a été constaté que la grande majorité des pêcheurs à pied était des pêcheurs occasionnels profitant de la concordance du fort coefficient avec leur période de vacances. Selon nos observateurs présents sur les plages la quasi-totalité des pêcheurs de crevettes de ces 4 sites étaient des touristes (les crevettes sont trop petites pour les pêcheurs habitués), ainsi que la moitié des pêcheurs de moules. Ces observations concordent avec le graphique ci-après (Figure 1) mettant en évidence une diminution de la pêche à pied de loisir en 2019 sur le site de Dunkerque. Dunkerque étant la principale destination touristique, il n'est pas étonnant d'observer une diminution de l'effort de pêche lorsque les conditions extérieures se dégradent. À l'inverse, les autres sites, plus ciblé par des pêcheurs habitués, ne connaissent pas de fluctuations de la même ampleur.


L'un des objectifs majeurs de ce comptage était d'évaluer l'effort de la pêche à pied sur les sites de la Côte d'Opale. Cet objectif a été rempli et a permis de mettre en évidence une forte fréquentation des sites retenus mise à part Tardinghen. Sur ce dernier site aucun pêcheur n'a été recensé. Ceci réside probablement dans la présence d'une ferme mytilicole sur bouchots directement sur la plage. Du fait de cette activité, la pêche à la moule est interdite sur ce site, et les autres modes de pêche à pied sont rendus plus complexes (l'éstran étant occupé l'accès est plus difficile).

Sur le site d'Audinghen (Cap Gris-nez et Cran aux OEufs) il a été constaté une forte activité de pêche à la moule. Pour rappel, cette pêche est interdite par arrêté préfectoral sur le boulonnais exception faites de quelques sites dont Audresselles (arrêté 091/2022). Il n'a cependant été observé aucun affichage de cet arrêté à l'entrée des sites concerné (l'arrêté de l'année dernière était cependant toujours affiché). De plus, les échanges avec les pêcheurs ont mis en évidence une non-connaissance de cet arrêté. À l'inverse, de nombreux signes et panneaux d'interdiction de pêche aux moules ont été observé sur le site d'Audresselles bien que celle-ci y soit autorisée. L'arrêté régulant la pêche aux moules sur le boulonnais autorise la pêche aux moules sur ce site, la mairie m'a également confirmé par téléphone l'autorisation de cette pêche sur Audresselles.

De nombreuses autres activités ont été relevées sur les différents sites (équitation, kitesurf, pêche professionnelles au niveau des bouchots de Tardinghen, chasse, promenade, chien, bateau de pêche, etc.), La présence d'un groupe de 15 phoques veau marins (*Phoca vitulina*, Linnaeus, 1758) a même été recensé au niveau du Feu de Saint-Pol sur le site de la digue du Braek).



**Figure 1** : Graphique récapitulant les comptages effectués en 2019, 2021 et 2022 dans le cadre du comptage national de la pêche à pied de loisir. Les sites présentés ici sont uniquement ceux qui ont été suivi lors des 3 campagnes.



*Pêcheur de vers arénicoles à la fourche à proximité d'une colonie de phoques veau marins sur le site de la Digue du Braek (Photo : Thomas DEVYS).*



*Seau de pêcheur d'algues sur le site d'Audinghen, sous-site du Cran aux Œufs (Photos : Dylan CONTASSOT). / Pêche à pied sur l'épave du Crested Eagle sur le site de Zuydcoote. (Photo : Claudine LADEN)*



*Pêcheur d'huîtres au niveau de l'épave du Crested Eagle sur le site de Zuydcoote (Photo : Claudine LADEN). / Pêcheurs professionnels de moules travaillant sur la ferme mytilicole sur bouchots sur le site de Tardinghen (Photo : Hugo BARON).*



*Pêcheurs à pied sur l'estran rocheux du site d'Audresselles (Photo : Justine MAHIEUX)*



*Pêcheurs de moules sur l'estran rocheux au niveau du Cap Gris-nez sur le site d'Audinghen (Photo : Hugo BARON).*

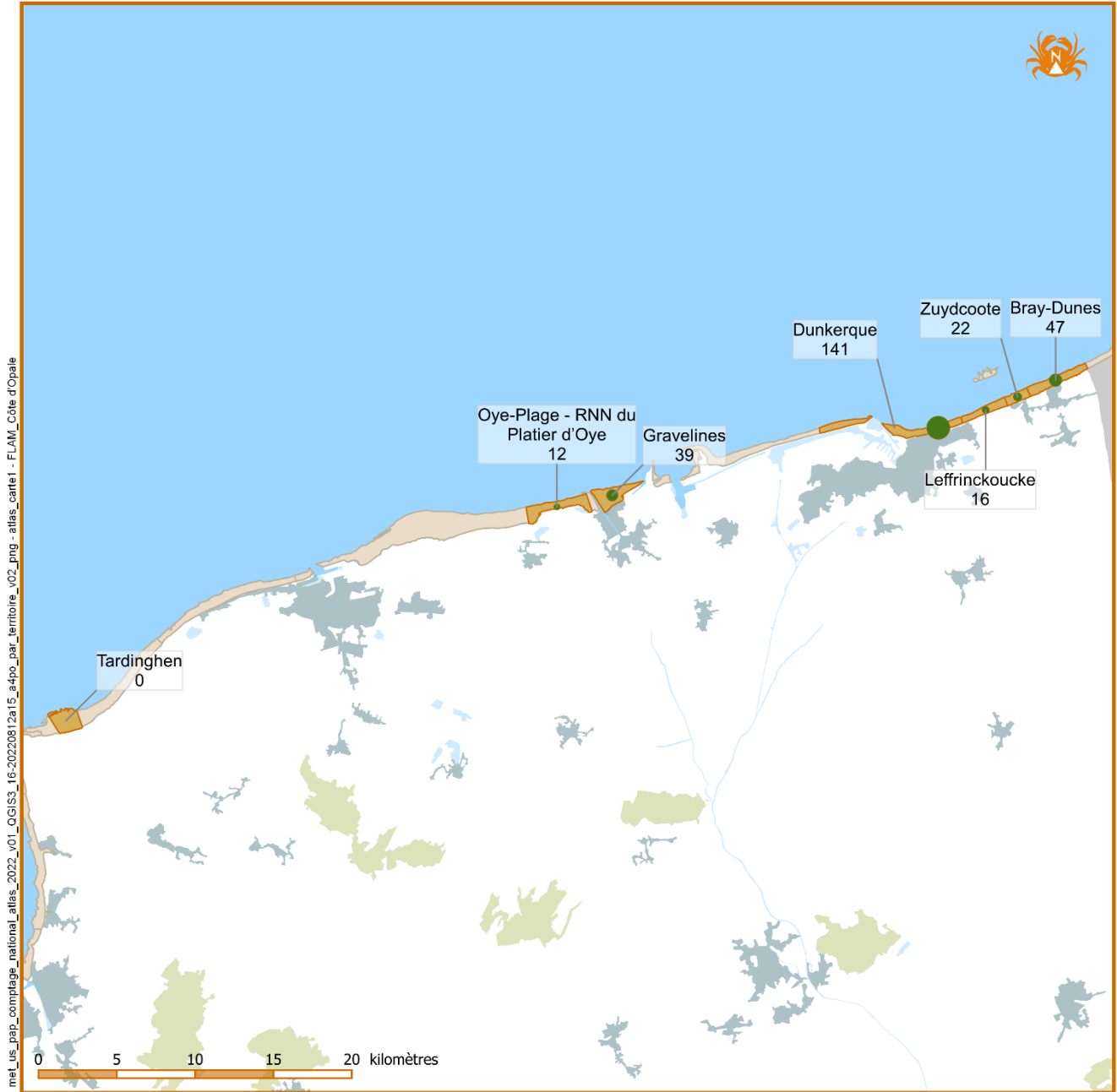


*Pêcheurs de crevettes avec haveneaux (Photo : Marc BAECKEROOT)*

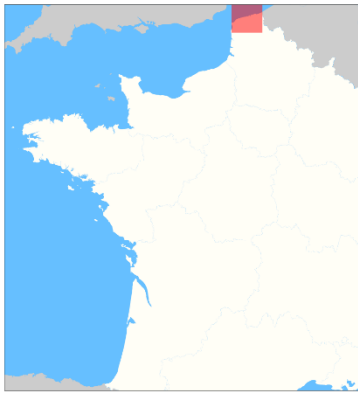


*Pêcheurs de crevettes aux haveneaux, et pêcheurs de vers arénicoles (Photos : Marc BAECKEROOT)*

Résultats du comptage national des pêcheurs à pied de loisir du 12 au 15 août 2022 - Côte d'Opale

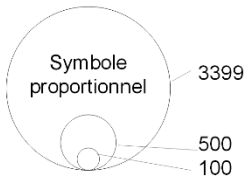


met\_us\_pap\_comptage\_national\_atlas\_2022\_v01\_GGIS3\_16-20220812a15\_a4po\_par\_territoire\_v02.png\_atlas\_carte1 - FLAM\_Côte d'Opale



**Nombre de pêcheurs à pied en action observés**

- Compté le 12 août 2022
- Compté le 13 août 2022
- Compté le 14 août 2022
- Compté le 15 août 2022



Quelques chiffres à l'échelle du territoire complet : Côte d'Opale  
 9 sites comptés  
 458 pêcheurs comptés  
 1 structure mobilisée : CPIE Flandre Maritime  
 12 compteurs mobilisés

- Sites comptés
- Sites non comptés

**ÉDITEE LE : 12/2022**

Sources des données :  
 - Sites : BD ESTAMP (OFB, 2022)  
 AdminExpress (IGN, 2017)  
 Occupation du sol Route500 (IGN, 2017)  
 Estran : BD Carthage (SANDRE, 2012)  
 Système de coordonnées : EPSG:2154 Lambert 93



## ➤ Estuaires Picards et mer d'Opale :



**Coordinateur local** : Parc naturel marin des Estuaires picards et de la Mer d'Opale

**Territoire** : Parc naturel marin Estuaires picards et Mer d'Opale

**Estuaires picards  
Mer d'Opale**

### Conditions de marée :

Afin de couvrir le maximum des sites du territoire du parc, nous avons effectué les comptages nationaux sur la matinée du 13 août, répartis sur 6 équipes, en collaboration avec la réserve nationale de la baie de Somme.

La date retenue était le samedi 13 août 2022, les conditions de marée étaient alors les suivantes pour le port de Boulogne-sur-Mer :

Coefficient : 99

Heure de basse-mer : 09h04

### Conditions météorologiques :

Température : 20°C

Précipitations : pas de pluie

Nébulosité : soleil

Vent : 0



### Mobilisation et résultats :

Lors de ces comptages, 2 structures se sont mobilisées, soit 8 personnes : le PNM EPMO et la RNN de baie de Somme le 13/08.

L'agent de la RNN baie de Somme s'est positionné sur le site du Crotoy.

Le 13 Août, **1753 pêcheurs** au total qui ont été recensés sur **9 sites du PNM EPMO**.

Territoire	Libellé du site	Libellé du sous-site	Nombre de pêcheurs 25/08
PNM EPMO	Tréport Sud	Plage/Platier	/*
	Mers-les-Bains	Plage	/
		Platier Ault	/
		Bout de la digue du port du Tréport	/
	Cise Onival	Plage	/
		Platier Ault	/
		Platier Cise	/
	Le Crotoy	Végétaux RN	1
		RNN	/
		Végétaux hors RN	0
	Fort Mahon	plage	/
	Equihen	Platier Equihen Nord	155
		Platier Equihen Sud	0
		Plage	10
	Equihen-Le Portel	Platier Ningles	77
		Platier Le Cap d'Alprech	13
		Platier Equihen	131
Le Portel	Platier Le Fort de l'Heurt	203	
	Platier Rieu de Cat	134	

		Platier Le Cap d'Alprech	183
Boulogne-sur-Mer		Platier proche digue	12
		Digue Carnot (Ouest)	12
		Digue Nord	0
		Digue du phare rouge (Sud)	0
		Platier quelques rochers	5
Wimereux		Platier Fort de Wimereux	85
		Platier Ailette	32
		Digue	29
		Plage	9
		Platier la crèche	5
Pointe aux oies		Platier	265
		Plage	1
Ambleteuse		Plage	0
		Platier les langues de chiens	250
		Platier d'Ambleteuse	0
		Platier Liettes	13
		Platier Sud Slack	/
Audresselles		Audresselles nord	61
		Audresselles sud	63
<b>Total</b>			<b>1753</b>

*\*/ : sites/sous-sites non comptés*

### **Enseignements du comptage :**

La météo très clémente sur le périmètre du PNM le 13 août 2022 a permis une fréquentation maximale des moulières. Cette forte fréquentation s'explique principalement par plusieurs facteurs : les forts coefficients de marée, l'heure optimale pour la basse mer ainsi que la période de disponibilités des pratiquants (week end, période estivale et congés). De nombreux vacanciers en provenance de départements voisins étaient présents.

Sur les 9 sites observés le 13 août 2022, tous ont fait l'objet d'ouverture par arrêté préfectoral. Nous n'avons donc pas observé de pêcheurs à pied sur site fermés.

Les gisements d'Audresselles ont été ouverts il y a quelques mois après plusieurs années de fermeture et ont donc été fortement fréquentés.

Par contre nous avons observé une vingtaine de pompes à vers malgré l'interdiction préfectorale.

Il a été décidé que les sites se trouvant au sud du PNM EPMO tels que le Tréport Sud, Mers-les-bains, Cise-Onival et Fort-Mahon ne seraient pas prospectés par les agents du parc, les gisements étant trop maigres et fermés par arrêté préfectoral.

La fréquentation observée est bien supérieure à celle recensée l'année précédente à la date du 25 août 2021 où la fréquentation s'élevait à 950 pêcheurs sur 7 sites, elle a pratiquement doublé durant ce week end du 15 août.

Peu d'opérations de comptage ont été effectuées par l'équipe terrain en 2022 en raison de soucis d'effectifs. Ce manque de données ne nous permet pas d'estimer la fréquentation moyenne pour l'année 2022 sur le PNM EPMO. Il sera donc nécessaire de réaliser davantage de comptages sur les années suivantes afin de recueillir les données suffisantes.

Le Parc naturel marin poursuit le suivi régulier des gisements naturels mis en place depuis 2019, en coopération avec le GEMEL, afin de suivre l'évolution de la structure morphologique de chaque gisement ainsi que sa densité. Ces données sont croisées avec la pression de fréquentation suivant les périodes d'ouverture des gisements et permettent d'évaluer les mesures à mettre en œuvre pour prioriser la préservation de certaines zones et aider à une exploitation durable et raisonnée.

En comparaison avec les années précédentes, force est de constater l'état dégradé de certains gisements, récemment exposés à de fortes pressions durant la saison estivale.

Le dernier rapport du suivi halieutique sur le PNM EPMO synthétise les évaluations réalisées sur l'ensemble

des moulières de la région Hauts-de-France en mars-avril 2022.

À l'issu de ces analyses, les conclusions ont été envoyées début juillet 2022.

Au vu de ces résultats il apparaissait que certains des gisements ouverts ne seront plus exploitables en septembre.

Les conclusions ont montré que certaines zones s'amenuisent et une attention est à porter aux gisements suivants :

- Les moulières du Fer à Cheval et du Fort à Ambleteuse présentent des surfaces réduites (i.e. éviter un mauvais état de conservation) : nous préconisons une fermeture en septembre.
- Pour les gisements du Portel et d'Equihen, la situation apparaît plus complexe : certains gisements sont en mauvais état (Fort de l'Heurt, Platier sous le Phare et Ningles) et leur exploitation n'est pas assurée dans les prochains mois.

La simulation de croissance pour le mois de juillet 2022 (i.e. croissance estimée à 1mm par mois soit 3 mm sans mortalité naturelle et sans pêche) pour les 3 sites à fermer au Portel montre que : le Platier sous le Phare peut rester ouvert (6% de moules à la taille et 14,1%  $\geq$  35 mm); En revanche, les résultats ne sont pas concluants pour le Fort de l'Heurt et les Ningles (à peine de 2% de moules à la taille et 7%  $\geq$  35 mm) pour ces deux gisements. Nous conseillons donc, dans la mesure du possible, leur fermeture en septembre pour ne pas porter atteinte à la ressource.

Nous avons sollicité une commission courant septembre concernant les préconisations de fermeture sur la commune du Portel, la DDTM a répondu à nos attentes en réunissant la commission le 16 août 2022.

Les conclusions de cette commission sont :

- Fermeture des gisements du Portel dès le 5 septembre ;
- Fermeture des gisements d'Audresselles le 5 septembre ;
- Nouvelle commission le 16 septembre afin d'évaluer les gisements d'Equihen ;

Les prochains suivis seront réalisés par les équipes du GEMEL et du PNM EPMO à l'automne 2022 lors de grandes marées (fin septembre et mi-octobre 2022).

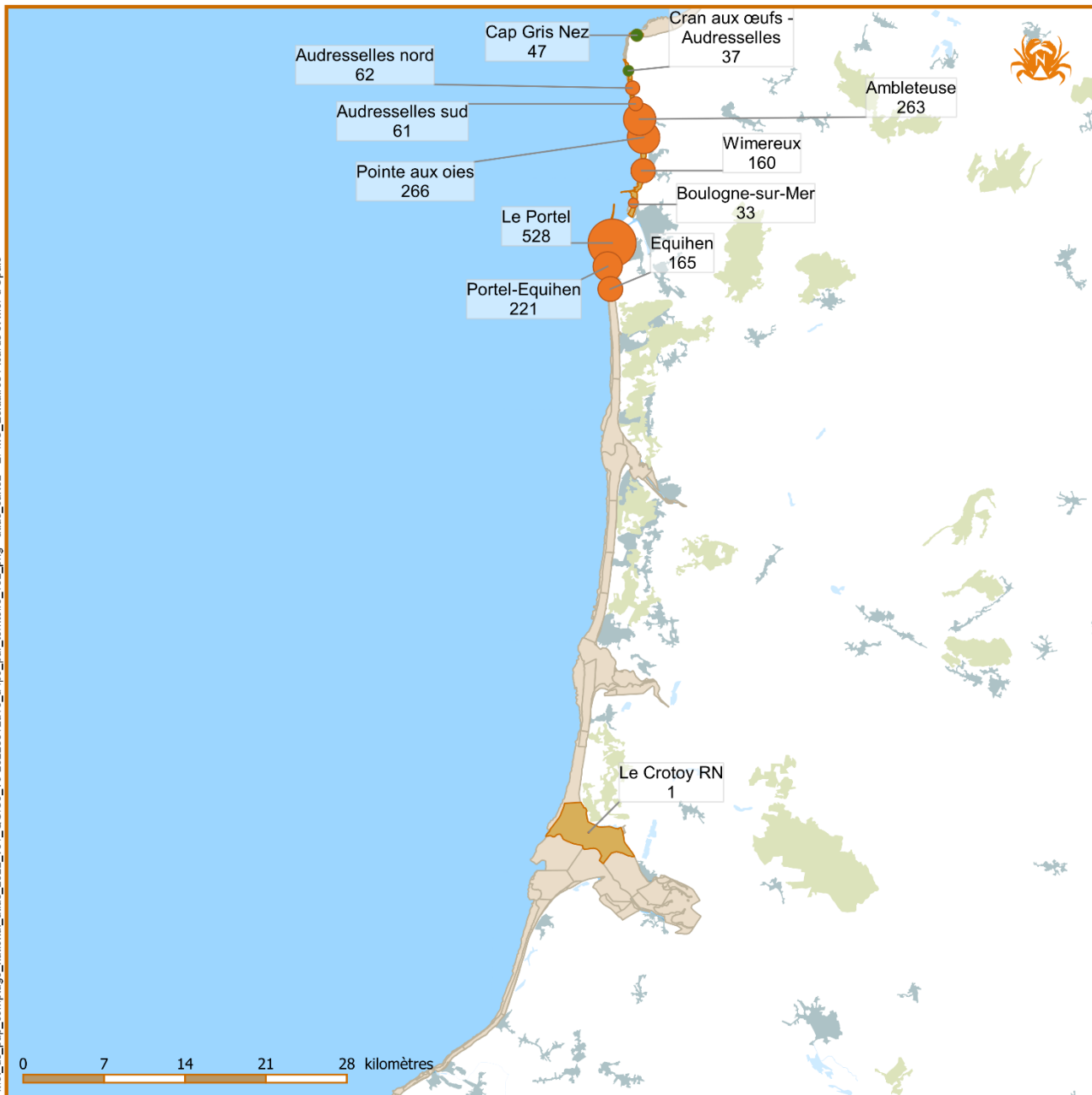
Les résultats seront communiqués rapidement au CPRMEM des Hauts-de-France et à la DDTM62 afin d'anticiper des ouvertures et/ou fermetures des moulières.



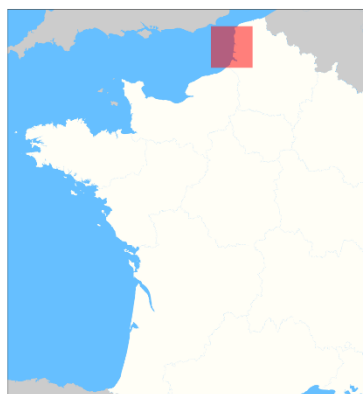
# ESTUAIRES PICARDS ET MER D'OPALE



## Résultats du comptage national des pêcheurs à pied de loisir du 12 au 15 août 2022 - Estuaires Picards et Mer d'Opale

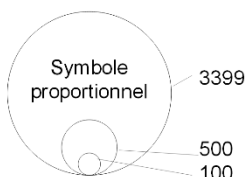


m6t\_us\_pap\_comptage\_national\_atlas\_2022\_v01\_OGIS3\_16-20220812a15\_a4po\_par\_territoire\_v02\_png\_atlas\_carte2 - EPNO\_Estuaires Picards et Mer d'Opale



### Nombre de pêcheurs à pied en action observés

- Compté le 12 août 2022
- Compté le 13 août 2022
- Compté le 14 août 2022
- Compté le 15 août 2022



Quelques chiffres à l'échelle du territoire complet : Estuaires Picards et Mer d'Opale  
 30 sites comptés  
 1760 pêcheurs comptés  
 2 structures mobilisées : PNMEPMO et RNN Baie de Somme  
 8 compteurs mobilisés

- Sites comptés
- Sites non comptés

EDITEE LE : 12/2022

Sources des données :  
 - Sites : BD ESTAMP (OFB, 2022)  
 AdminExpress (IGN, 2017)  
 Occupation du sol Route500 (IGN, 2017)  
 Estran : BD Carthage (SANDRE, 2012)  
 Système de coordonnées : EPSG:2154 Lambert 93



**Coordinateur local :** Aquacaux

**Territoire :** Pays de Caux Sud et centre (du Havre à Saint Valéry en Caux)

**Conditions de marée :**

Afin de maximiser le nombre de sites suivis par rapports aux volontaires disponibles, le comptage s'est effectué sur 2 marées du matin, les 13 et 14 août. Les conditions météorologiques sont restées stables.

Coefficient : 99-103

Basse mer : 7h35 au port du Havre le 13/08 et 8h22 au port du Havre le 14/08

**Conditions météorologiques :**

Température : 21°C

Précipitations nulles

Nébulosité : quasi nulle

Vent : force 2 de SE



**Mobilisation et résultats :**

**5 volontaires** ont répondu à l'appel.

Sur l'ensemble du cycle, **176 pêcheurs à pied** ont été comptés sur **11 sites soit 23,6 km d'estrans**.

Territoire	Libellé du site	Nb de pêcheurs
Pays de Caux	Sainte-Adresse - Le Havre	6
	Sainte-Adresse - Bout du monde Cap de la Hève	7
	Octeville - OTAN	39
	Octeville - Café blanc	49
	Saint-Jouin - Heuqueville	36
	Bruneval	6
	Etretat	6
	Etigues (Benouville)	4
	Vaucottes	12
	Yport	8
	Fécamp	3
<b>Total</b>		<b>176</b>

**Enseignements du comptage :**

Il semble y avoir une vraie tendance à la baisse de la pratique de la pêche à pied sur les estrans de Seine-Maritime, notamment en été. Cela se traduit clairement dans les chiffres de fréquentation observés ces 3 dernières années avec, sur une quantité de sites identique, une diminution en moyenne de plus d'un tiers des pratiquants par rapport aux comptages estivaux de 2019 et antérieurs (effet du Covid ?). Sans être prédominants avant, les pratiquants les plus occasionnels et les « touristes » semblent être ceux qui sont de

moins en moins présents, en atteste le peu de familles qui ont été observées sur les estrans lors du comptage. Les 2 sites d'Octeville où la fréquentation a été correcte cette année vont aussi dans ce sens car on y retrouve quasi exclusivement des pêcheurs locaux et habitués, l'accès et le type de pêche pratiqué nécessitant de bien connaître la zone.

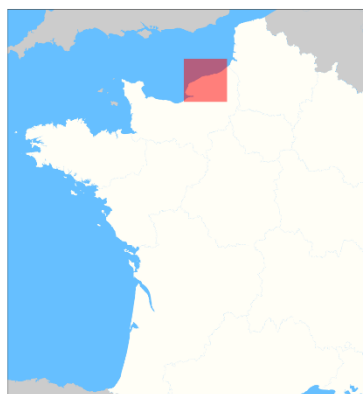


Crédit photo : Jean Vaireaux, Aquacaux

## Résultats du comptage national des pêcheurs à pied de loisir du 12 au 15 août 2022 - Pays de Caux

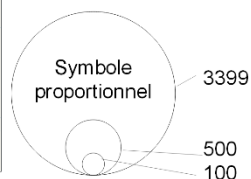


met\_us\_pap\_comptage\_national\_atlas\_2022\_v01\_OGIS3\_16-20220812a15\_a4po\_par\_territoire\_v02.png\_atlas\_carte3 - CAUX\_Pays de Caux



### Nombre de pêcheurs à pied en action observés

- Compté le 12 août 2022
- Compté le 13 août 2022
- Compté le 14 août 2022
- Compté le 15 août 2022



Quelques chiffres à l'échelle du territoire complet : Pays de Caux

- 11 sites comptés
- 175 pêcheurs comptés
- 1 structure mobilisée : Aquacaux
- 5 compteurs mobilisés

- Sites comptés
- Sites non comptés

EDITEE LE : 11/2022

Sources des données :  
 - Sites : BD ESTAMP (OFB, 2022)  
 AdminExpress (IGN, 2017)  
 Occupation du sol Route500 (IGN, 2017)  
 Estran : BD Carthage (SANDRE, 2012)  
 Système de coordonnées : EPSG:2154 Lambert 93

## ➤ Côtes du Calvados :



VALLEE DE L'ORNE

**Coordinateur local** : CPIE Vallée de l'Orne

**Territoire** : Côtes du Calvados, sur environ 112 km linéaires soit 100 % du littoral départemental exploitable pour la pêche à pied

### Conditions de marée :

Le comptage national dans le Calvados, coordonné par le CPIE Vallée de l'Orne, s'est déroulé **en fin de journée du samedi 13 août 2022**

Coefficient : 103

Basse mer : 19h07 à Grandcamp-Maisy, 19h57 à Ouistreham, 20h30 à Honfleur

### Conditions météorologiques très agréables :

Température moyenne : entre 28 et 30°C

Précipitations nulles

Nébulosité : temps très clair, pas de nuages

Vent : très faible, 1 à 2 Beaufort



### Mobilisation et résultats :

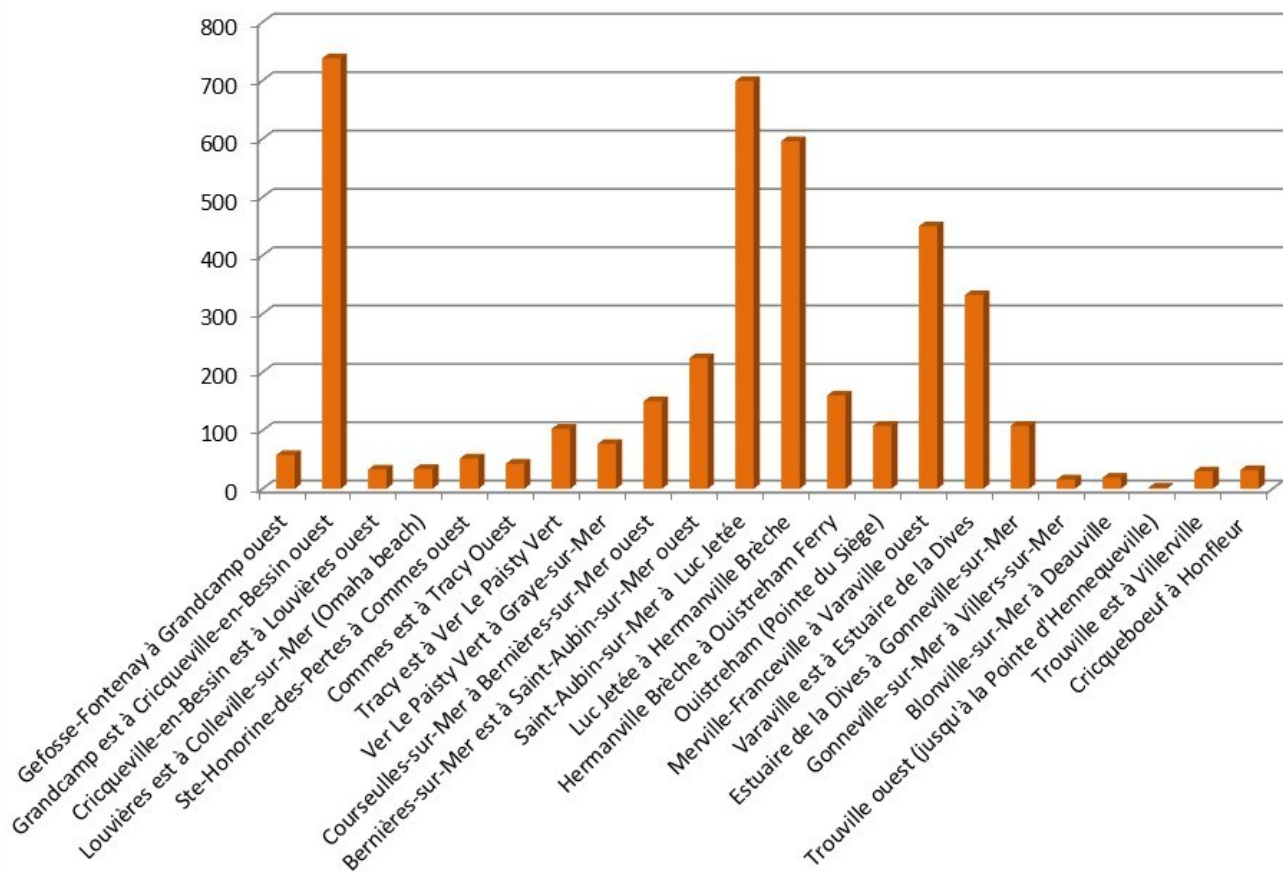
**17 volontaires** ont répondu à l'appel : 4 salariés et un volontaire en service civique du CPIE (J.THEVENARD, JY.JEGOUREL, B.POTEL, E.GADEYNE, G.MOLE), 1 salariée du Groupe Ornithologique Normand (E.POTET) et 11 bénévoles du CPIE (J.FIANT, K.POTEL, A.POTEL, JC ROUS, E.ROUS, G.FOUCHER, E.MOURGEON, JC.TARDIF, S.VAUSSARD, A.VIAUD, F.VILEY).

**4 064 pêcheurs à pied de loisir** ont été comptabilisés sur le linéaire couvert, dont :

- **1061 dans le Bessin** (7 secteurs - nouveau territoire couvert par le CPIE depuis 2019)
- **2014 sur la Côte de Nacre** (7 secteurs – couvert depuis 2013)
- **989 sur la Côte Fleurie** (8 secteurs – couvert depuis 2016 à 2020 selon les zones).

<b>COMPTAGE NATIONAL ANNUEL DES PECHEURS A PIED DE LOISIR</b>			<b>TOTAL DE PECHEURS</b>
<b>Territoire des Côtes Calvadosiennes</b>			
<b>13-août-22</b>			
<b>Coefficient : 103 / MB à 19h03 (Grandcamp) - 19h57 (Ouistreham) - 20h30 (Honfleur)</b>			<b>Nombre</b>
Secteur	Code	Zone concernée	
1 - Bessin	ORNE_17	Gefosse-Fontenay à Grandcamp ouest	58
2 - Bessin	ORNE_18	Grandcamp est à Cricqueville-en-Bessin ouest	738
3 - Bessin	ORNE_19	Cricqueville-en-Bessin est à Louvières ouest	33
4 - Bessin	ORNE_20	Louvières est à Colleville-sur-Mer (Omaha beach)	34
5 - Bessin	ORNE_21	Ste-Honorine-des-Pertes à Commes ouest	52
6 - Bessin	ORNE_22	Commes est à Tracy Ouest	43
7 - Bessin	ORNE_23	Tracy est à Ver Le Paisty Vert	103
1 - Côte de Nacre	ORNE_1	Ver Le Paisty Vert à Graye-sur-Mer	77
2 - Côte de Nacre	ORNE_2	Courseulles-sur-Mer à Bernières-sur-Mer ouest	150
3 - Côte de Nacre	ORNE_3	Bernières-sur-Mer est à Saint-Aubin-sur-Mer ouest	224
4 - Côte de Nacre	ORNE_4	Saint-Aubin-sur-Mer à Luc Jetée	699
5 - Côte de Nacre	ORNE_5	Luc Jetée à Hermanville Brèche	596
6 - Côte de Nacre	ORNE_6	Hermanville Brèche à Ouistreham Ferry	160
7 - Côte de Nacre	ORNE_7	Ouistreham (Pointe du Siège)	108
1 - Côte Fleurie	ORNE_11	Merville-Franceville à Varaville ouest	450
2 - Côte Fleurie	ORNE_12	Varaville est à Estuaire de la Dives	332
3 - Côte Fleurie	ORNE_13	Estuaire de la Dives à Gonneville-sur-Mer	108
4 - Côte Fleurie	ORNE_14	Gonneville-sur-Mer à Villers-sur-Mer	16
5 - Côte Fleurie	ORNE_15	Blonville-sur-Mer à Deauville	19
6 - Côte Fleurie	ORNE_16	Trouville ouest (jusqu'à la Pointe d'Hennequeville)	2
7 - Côte Fleurie	ORNE_24	Trouville est à Villerville	30
8 - Côte Fleurie	ORNE_25	Cricqueboeuf à Honfleur	32
			<b>4064</b>

## Nombre de pêcheurs à pied de loisir comptés sur chaque site calvadosien le 13 août 2022 (marée du soir)



## Enseignements du comptage :

Le total de pêcheurs à pied observés lors de ce comptage du **samedi 13 août 2022**, par les salariés et bénévoles du CPIE dépasse à nouveau les 4 000 pêcheurs, avec précisément 4 064 pêcheurs à pied comptabilisés ce soir-là sur les 112 km de côtes couverts.

Si cela n'atteint pas le chiffre exceptionnel d'août 2020 (4 522 pêcheurs), c'est bien supérieur à l'affluence médiocre de 2021 (2 639 pêcheurs pour mémoire).

Plusieurs raisons peuvent expliquer ce rebond, comparé à l'an passé :

- La date. Elle était calée 10 jours plus tôt qu'en 2021, ce qui a permis de toucher bien davantage de touristes.
- Le vent, beaucoup plus clément qu'en 2021, et donc bien plus favorable à une pêche comme celles des crevettes (bouquet, crevette grise).
- Le coefficient, 10 points au-dessus de celui du 23 août 2021.

Le choix du samedi pourrait être vu également comme un facteur facilitant, car il permet d'inclure les pêcheurs locaux n'étant pas en congés à ce moment. Toutefois, ce jour de la semaine peut aussi paraître peu favorable à l'organisation d'une séance de pêche à pied étant donné qu'il concentre énormément de départs ou de retours de congés estivaux, pour les locaux comme pour les touristes.

### Si l'on regarde secteur par secteur :

- Pour le **Bessin, 1061 pêcheurs** ont été comptabilisés, contre 645 en 2020 et 1490 en 2021. Plus de 70% étaient massés sur l'estran rocheux de Grandcamp-Maisy (secteur 2 Bessin) : 738 pêcheurs, sur environ 4,5 km de linéaire côtier.

Les pêcheurs – essentiellement aux Bouquets - y étaient 2 x plus nombreux qu'en 2020 et 30 % de plus nombreux qu'en 2021. Tout cela malgré les grosses difficultés d'accès au Port et ses abords (fermés aux voitures en prévision de la Fête de la mer prévue le lendemain).

Ce succès grandcopais (déjà observé deux jours plus tôt, avec 741 pêcheurs comptabilisés par le CPIE) n'a pas permis de constater une affluence aussi importante qu'en 2020 sur l'ensemble du littoral du Bessin. En effet :

- L'estran sablo-vaseux de Gefosse-Fontenay (secteur 1 Bessin) est toujours fermé à la pêche aux coques suite à un déclassement en niveau C sanitaire ;
- Le gisement des moules (interdit à la pêche depuis des années) a fortement diminué autour de Port-en-Bessin (secteur 5 Bessin), ce qui a mécaniquement fait chuter le nombre de pêcheurs à pied comptabilisés ce 13 août (3 x moins qu'en 2020).

- Pour la **Côte de Nacre, 2 014 pêcheurs** ont été enregistrés sur 22 kms de linéaire côtier. C'est un peu moins fort qu'en 2020 (2 394 pêcheurs) mais bien supérieur à l'an passé (1 283).

Et rappelons que cela reste bien inférieur au record de l'année 2013 (époque où le CPIE ne comptait que les pêcheurs de la Côte de Nacre lors des comptages nationaux) : 3 316 pêcheurs !

Le secteur 2, où se trouve le platier ouest de Bernières attirant historiquement les pêcheurs de bouquets, a été boudé (seulement 150 pêcheurs, contre 579 en 2019). Peut-être un lien avec les travaux réalisés ici par RTE pour les futures éoliennes en mer...

A contrario, le secteur 5 a enregistré un fort total (596 pêcheurs), du fait de l'attractivité d'un nouveau gisement de coques sur Lion-sur-Mer, qui était présent plus à l'Est les années passées. C'est aussi pourquoi le secteur 6 n'est plus si fréquenté que par le passé... Le secteur rocheux n°4, entre Luc-sur-Mer et Saint-Aubin-sur-Mer, reste le plus fréquenté de la Côte de Nacre avec également son plus fort total depuis 2019 (699 pêcheurs cette année, 524 en 2020) : on y pêche surtout des crustacés (étrilles, bouquets, tourteaux, homards), mais aussi des moules.

À noter que le coefficient de marée proposé sur cette date dépassait à nouveau les 100, ce qui a indéniablement favorisé la venue de pêcheurs comparé à celui proposé en 2021. Pour autant, il reste encore un peu faible pour exploiter « à pied » certaines zones lointaines des secteurs 2 à 5.

- Pour la **Côte Fleurie**, le chiffre enregistré - **998 pêcheurs** - est le plus fort depuis l'extension des comptages à l'ensemble du territoire calvadosien en 2019. Même lors du comptage national 2020, ils n'étaient que 826 à s'adonner à leur passion sur les 8 secteurs s'étalant de Merville-Franceville-Plage à Honfleur.

Ce regain de pêcheurs n'est pas lié à la fréquentation des sites orientaux, où les valeurs ont été particulièrement faibles cette année, y compris sur la fameuse moulière interdite de Villerville (secteur 7 Côte Fleurie). Il est essentiellement dû au retour en force des pêcheurs à pied de coques entre Merville-Franceville et Cabourg (secteurs 1 et 2) : 782 pêcheurs contre 386 en 2021 et 243 en 2020. Le gisement sur ces zones sableuses, encadrées par 2 estuaires et historiquement reconnues pour la pêche de ce bivalve, est à nouveau dans un état favorable. Or, le bouche à oreille fonctionne rapidement pour cette pêche ne nécessitant pas beaucoup de technicité et de matériel ! La longue fermeture en 2020 a probablement eu un effet positif sur la dynamique de l'espèce...



# CÔTES DU CALVADOS



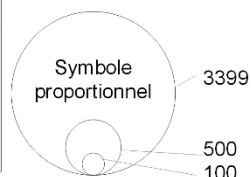
## Résultats du comptage national des pêcheurs à pied de loisir du 12 au 15 août 2022 - Côtes du Calvados Est

met\_us\_pap\_comptage\_national\_atlas\_2022\_v01\_OGIS3\_16-20220812a15\_a4po\_par\_territoire\_v02\_png\_atlas\_carte4\_ORNE\_1\_Côtes du Calvados Est



### Nombre de pêcheurs à pied en action observés

- Compté le 12 août 2022
- Compté le 13 août 2022
- Compté le 14 août 2022
- Compté le 15 août 2022



Quelques chiffres à l'échelle du territoire complet : Côtes du Calvados

- 22 sites comptés
- 4174 pêcheurs comptés
- 1 structure mobilisée : CPIE Vallée de l'Orne
- 17 compteurs mobilisés

- Sites comptés
- Sites non comptés

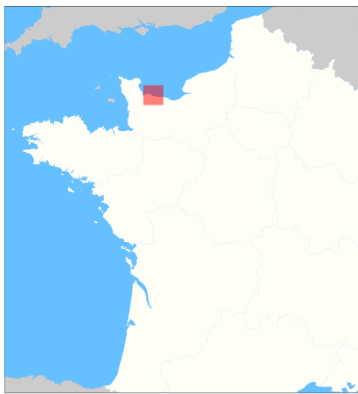
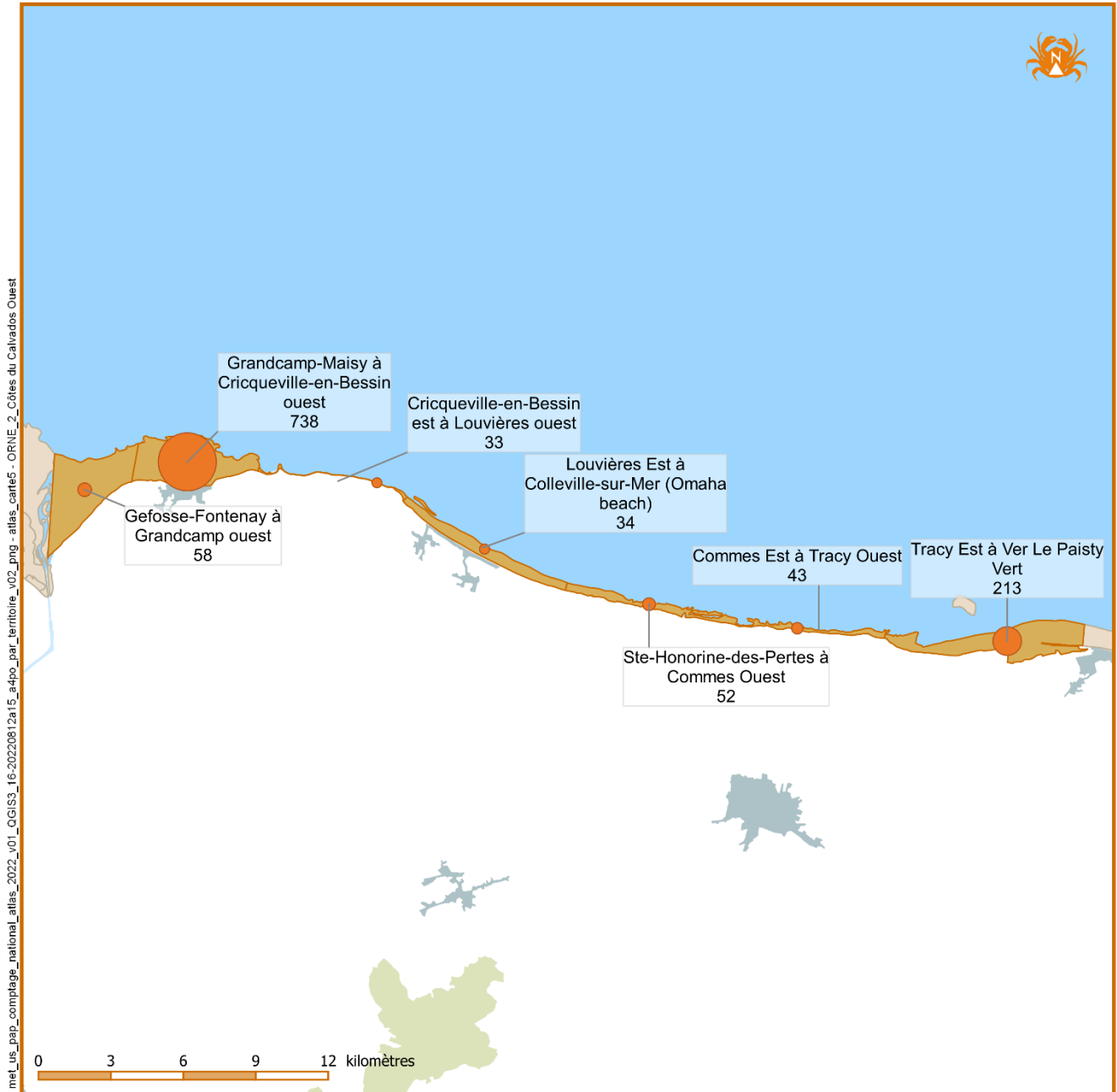
EDITEE LE : 11/2022

Sources des données :  
 - Sites : BD ESTAMP (OFB, 2022)  
 AdminExpress (IGN, 2017)  
 Occupation du sol Route500 (IGN, 2017)  
 Estran : BD Carthage (SANDRE, 2012)  
 Système de coordonnées : EPSG:2154 Lambert 93



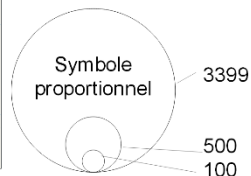
# CÔTES DU CALVADOS

## Résultats du comptage national des pêcheurs à pied de loisir du 12 au 15 août 2022 - Côtes du Calvados Ouest



### Nombre de pêcheurs à pied en action observés

- Compté le 12 août 2022
- Compté le 13 août 2022
- Compté le 14 août 2022
- Compté le 15 août 2022



Quelques chiffres à l'échelle du territoire complet : Côtes du Calvados

- 22 sites comptés
- 4174 pêcheurs comptés
- 1 structure mobilisée : CPIE Vallée de l'Orne
- 17 compteurs mobilisés

- Sites comptés
- Sites non comptés

EDITEE LE : 11/2022

Sources des données :  
 - Sites : BD ESTAMP (OFB, 2022)  
 AdminExpress (IGN, 2017)  
 Occupation du sol Route500 (IGN, 2017)  
 Estran : BD Carthage (SANDRE, 2012)  
 Système de coordonnées : EPSG:2154 Lambert 93



## ➤ Côte du Cotentin :

**Coordinateur local** : CPIE du Cotentin

**Territoire** : **Cotentin**



**Conditions de marée** :

Le comptage a été réalisé le samedi 13 août avec un coefficient de marée de 103.

Basse mer : 16h23 à Barneville-Carteret (côte ouest)

18h52 à St Vaast-la-Hougue (côte est)

**Conditions météorologiques** :

Température : autour de 21 à 24° (selon la côte)

Temps ensoleillé ou peu nuageux sur la côte ouest et la côte est, vent faible



**Mobilisation et résultats** :

**18 personnes ont été mobilisées** pour cette opération : 14 bénévoles et 4 salariés du CPIE du Cotentin. Un total de **2460 pêcheurs a été comptabilisé**.

Territoire	Libellé du site	Nombre de pêcheurs
Côte Ouest Cotentin	Pirou-plage	640
	Printania plage et Armanville	200
	St Germain/Ay-plage	309
	Bretteville/Ay-Glatigny	107
	Surville (la Poudrière)	64
	Denneville	60
	Portbail	40
	Barneville	100
	Hatainville	40
	Baubigny	2
	Surtainville	56
	Surtainville (Le Rozel) au cap de Flamanville	7
	Diélette	Non compté
	Biville et Vasteville	Non compté
	Siouville	0
	Herqueville et Jobourg	Non compté
	Nez-de-Jobourg au sémaphore de la Hague	Non compté
	Sémaphore de la Hague à la Pointe des Herbeuses	5
	Pointe des Herbeuses à la Pointe de Jardeheu	20
	Pointe de Jardeheu à Pointe du Cormoran	0
Pointe du Cormoran à Urville-Nacqueville	Non compté	
Côte Est Cotentin	de la Pointe du Brick à l'anse du vieux fort du cap Lévi	18
	Du port Cap Lévi à port Pignot	0
	De la plage de la Mondrée – La pointe de la Loge	12
	De la Pointe de la Loge à la plage du Vicq	48
	De la plage du Vicq à la pointe de Néville	10
	Du Couperon au havre de Houlvi	17
	Barfleur	41
	De Montfarville (pointe Maigret) à la Pointe de Fouly	52
Rochers du Dranguet	Non compté	

Pointe de Saire	5
Jonville - fond de baie	117
Ile Tatihou	9
Le Run	10
Port de St Vaast	40
La Hougue secteur est	165
Baie de Morsalines	30
Anse du cul de Loup	25
Quinéville (rochers)	137
Utah-Beach	39
Beauguillot	23
Brévands	12
Grand Vey	0
<b>Total</b>	<b>2 460</b>

### Enseignements du comptage :

C'est la quatrième fois qu'un comptage a été réalisé sur une grande partie du territoire littoral cotentinois, de Pirou à la Baie des Veys, de la côte ouest à la côte est du Cotentin, excepté la région de Cherbourg et ses environs (Querqueville à l'ouest et de Tourlaville-Bretteville-en-Saire jusqu'à l'Anse du Brick à l'est). Il a été un peu plus difficile de recruter des bénévoles du fait que le comptage tombait un samedi et le week-end du 15 août. 37 secteurs ont été comptés sur 43, pour un total de 2 460 pêcheurs.

Si l'on compare les données par rapport aux autres années :

- 3 322 pêcheurs le vendredi 2 août 2019 (coefficient 103). Conditions de marée proches et météo comparable, mais avec une fréquentation plus importante,
- 2 355 pêcheurs le vendredi 21 août 2020 (coefficient 104). Conditions de marée proches et météo un peu moins favorable, principalement sur la côte est avec aussi un horaire de marée plus tardif,
- 1 841 pêcheurs le lundi 23 août 2021 (coefficient 94). La date plus tardive et un coefficient de marée plus faible contribuent à expliquer la baisse du nombre de pêcheurs.

Au global, même si on note un nombre plus important de pêcheurs que l'an dernier, du fait notamment que le comptage tombait le week-end du 15 août (période de l'année la plus forte en termes de fréquentation touristique), on constate malgré tout une érosion de la fréquentation sur de nombreux sites, qui se confirme par d'autres comptages réalisés tout au long de l'année. Cela s'explique par la fermeture de certains sites (notamment sur la côte est, de Quinéville à la Baie des Veys) pour des raisons sanitaires et peut-être l'augmentation sensible des tarifs des carburants en 2022 qui peuvent dissuader les pêcheurs de se déplacer ?

**Coordinateur local** : Association AVRIL, Association APP2R

**Territoire** : Côte sud-ouest du Cotentin



**Conditions de marée :**

Le comptage national sur la côte sud-ouest de la Manche a été coordonné par l'association d'éducation à l'environnement AVRIL avec l'appui de l'association APP2R et en concordance avec le CPIE du Cotentin et les gardes de Chausey.

Le territoire couvert s'étend du Havre de Geffosses au nord, jusqu'au Bec d'Andaine, dans la Baie du Mont-Saint-Michel, au sud.

Il s'est déroulé **le 13 Août 2022**.

Coefficient : 93

Basse mer : 16h00

**Conditions météorologiques :**

Température : 32°C

Précipitations : nulles

Nébulosité : 0-5 %

Vent : vent frais de 9 à 19km/h



**Mobilisation et résultats :**

Merci aux **15 volontaires** qui ont répondu à l'appel. Ils se sont répartis sur 23 sites le long de la côte ouest de la Manche, dans un esprit de continuité avec les opérations menées précédemment. Le 13 août, **6107 pêcheurs à pied** ont été dénombrés sur le périmètre d'observation. Le tableau suivant permet de prendre connaissance de la distribution des pêcheurs à pied comptabilisés au sud-ouest du département de la Manche.

Sites de comptage	12 Août 2018	2 Août 2019	21 Août 2020	23 Août 2021	13 Août 2022	Moyenne fréquentation (2015-2022)
Bec d'Andaine à la Plage de Saint Michel ( <b>fermeture sanitaire permanente</b> )	0	30	39	31	44	1%
Plage Saint-Michel à la Cabane Vauban de Champeaux	181	440	1135	893	215	11%
Cabane Vauban de Champeaux à la Vallée du Lude	152	140	109	139	134	3%
Vallée du Lude à la cale de l'école de voile	78	35	128	0	21	1%
Cale de l'école de voile à la limite communale	198	90	314	201	258	4%
La limite communale au Rocher de St-Gaud	240	240	185	238	163	5%
Rocher de St-Gaud à la pointe de la Crête	80	170	79	93	235	3%
La pointe de la Crête à la Pointe Gautier	170	131	56	26	38	2%
Pointe Gautier à la pointe du Roc ( <b>fermeture sanitaire permanente</b> )	76	49	49	45	215	2%
Pointe du Roc à la pointe du Lude	186	52	22 + 185	55	70	2%

Pointe du Lude à l'Hippodrome de Donville	212	189	324	101	70	3%
Hippodrome de Donville au bouchot de Coudeville	204	150	104	44	219	2%
Bouchot de Coudeville au bouchot de Saint-Martin de Bréhal	1121	1753	2796	428	2050	26%
Bouchot de St-Martin de Bréhal au dernier accès de Bricqueville-sur-Mer	509	953	156	411	951	10%
Estran de Lingreville	157	140	170	83	90	3%
Estran d'Annoville ( <b>fermeture sanitaire permanente</b> )	<b>68</b>	<b>95</b>	<b>57</b>	<b>41</b>	<b>80</b>	<b>2%</b>
Hauteville-sur-Mer ( <b>fermeture sanitaire permanente</b> )	<b>13</b>	<b>93</b>	<b>93</b>	<b>22</b>	<b>35</b>	<b>2%</b>
Montmartin-sur-Mer ( <b>Interdiction pêche à pied</b> )	<b>4</b>	<b>5</b>	<b>71</b>	<b>12</b>	<b>9</b>	<b>0%</b>
Pointe d'Agon ( <b>Réserve scientifique</b> )	146	317	<b>31</b>	<b>13</b>	<b>26</b>	4%
En face de la station balnéaire d'Agon-Coutainville			423	185	325	
Havre de Blainville-sur-Mer et cale de la zone conchylicole	201	332	332	364	379	6%
Gouville-sur-Mer (Le Sénéquet)	494	317	516	253	324	6%
Cale d'Anneville-sur-Mer	44	67	98	24	156	1%
<b>Total</b>	<b>4534*</b>	<b>5788</b>	<b>7472</b>	<b>3702</b>	<b>6107</b>	<b>100%</b>

\* Météo défavorable lors du comptage du 12 août 2018 (pluie)

### Enseignements du comptage :

Les conditions météorologiques et les amplitudes de marée étaient favorables cette année. Cela a permis aux pêcheurs de profiter des grandes marées. La fréquentation est sensiblement la même qu'entre 2015 et 2017. Néanmoins, nous constatons d'année en année une légère baisse de la pratique.

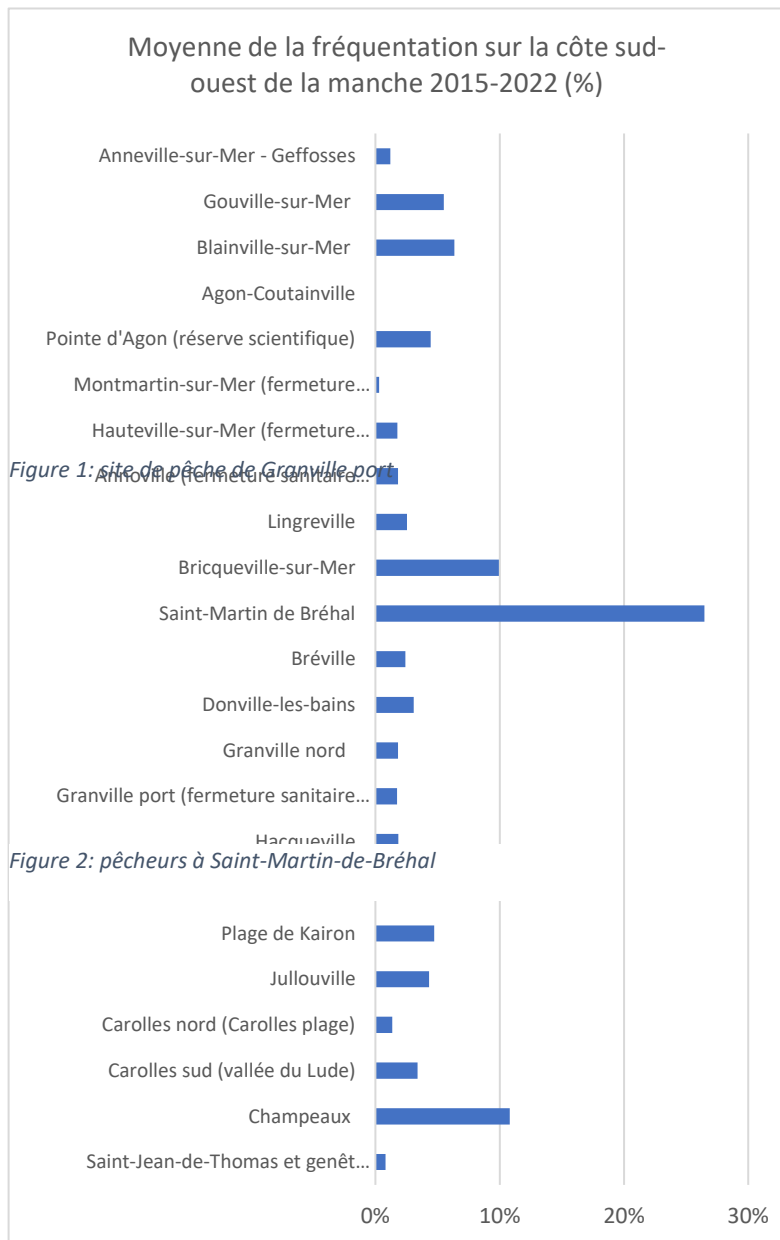
Depuis le début des comptages nationaux, nous avons remarqué de fortes concentrations des pratiquants sur certains sites (Bricqueville-sur-Mer, Bréhal et Champeaux). En effet, aujourd'hui, la raréfaction des espèces sur certaines zones de l'ouest Cotentin, les fermetures sanitaires exercées sur les communes de **Hauteville-sur-mer**, d'**Annoville**, de **Lingreville**, la pointe du Roc à **Granville**, et la création d'une réserve scientifique sur la **pointe d'Agon**, amènent les pêcheurs à se déplacer.

Étonnamment, le 13 août, le site de Champeaux a accueilli seulement 215 pêcheurs, contre 900, voir 1000 les années précédentes. Cela est d'autant plus étonnant que les jours qui ont suivi (600 pêcheurs le 14 août et 800 pêcheurs le 15 août), montre toujours une forte attractivité du site. Néanmoins, cela peut s'expliquer par les fortes températures, un gisement de palourde qui s'amenuise et un contrôle la veille du comptage par les agents assermentés.

A contrario à Saint-Martin de Bréhal et Bricqueville-sur-Mer, environ 3000 pêcheurs ont investi les lieux, recherchant principalement la palourde. Les suivis paniers en 2022 nous ont permis d'établir que 83% des pêcheurs recherchaient la palourde à Saint-Martin de Bréhal et des pêcheurs à Bricqueville-sur-Mer. Concernant les zones de fermetures sanitaires, nous constatons une présence accrue de pêcheurs, en particulier dans le secteur du port de Granville, 215 pêcheurs. Cette forte concentration assez nouvelle sur la côte ouest de la Manche peut s'expliquer par le développement d'un gisement de coquilles Saint-Jacques. L'apparition de cette espèce est liée au réensemencement et est réalisé par les professionnels au

large de Chausey. La coquille Saint-Jacques n'est pas concernée par l'arrêté de fermeture sanitaire. Seulement les bivalves fouisseurs, les huîtres et les moules sont concernés.

À signaler, la présence de 152 pêcheurs fréquentant des zones sous restrictions (fermetures sanitaires et réserve scientifique). La fermeture sanitaire permanente de 6 mois sur les secteurs d'Annoville et Hauteville est de moins en moins respectée. En cause, un gisement de palourdes et de coques qui se reconstitue et un scepticisme sur la réalité de cette fermeture sanitaire, malgré les années de communication sur la zone.



**Merci aux participants :** Blandine LENOEL, Enola FLAMICHAUX, Laetitia SAMSON, Audrey DELNEVO, Emmanuelle ALTUR, Véronique DESFEUX-MEZIERE, Arlette LAPLACE-DOLONDE, Annie YONNE, Catherine BURBAN, Esteban ALTURE, Jean-Claude GUILLEMET, Jean LEMONNIER, Olivier ROPERS, Paul TEAGUE, Philippe VIGOUREUX

## Résultats du comptage national des pêcheurs à pied de loisir du 12 au 15 août 2022 - Est Cotentin

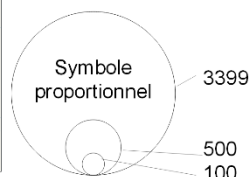


met\_us\_pap\_comptage\_national\_atlas\_2022\_v01\_OGIS3\_16-20220812a15\_a4po\_par\_territoire\_v02\_png\_atlas\_carte6 - ECOT\_Est Cotentin



### Nombre de pêcheurs à pied en action observés

- Compté le 12 août 2022
- Compté le 13 août 2022
- Compté le 14 août 2022
- Compté le 15 août 2022



Quelques chiffres à l'échelle du territoire complet : Côte du Cotentin

- 37 sites comptés
- 2496 pêcheurs comptés
- 1 structure mobilisée : CPIE Cotentin
- 18 compteurs mobilisés

- Sites comptés
- Sites non comptés

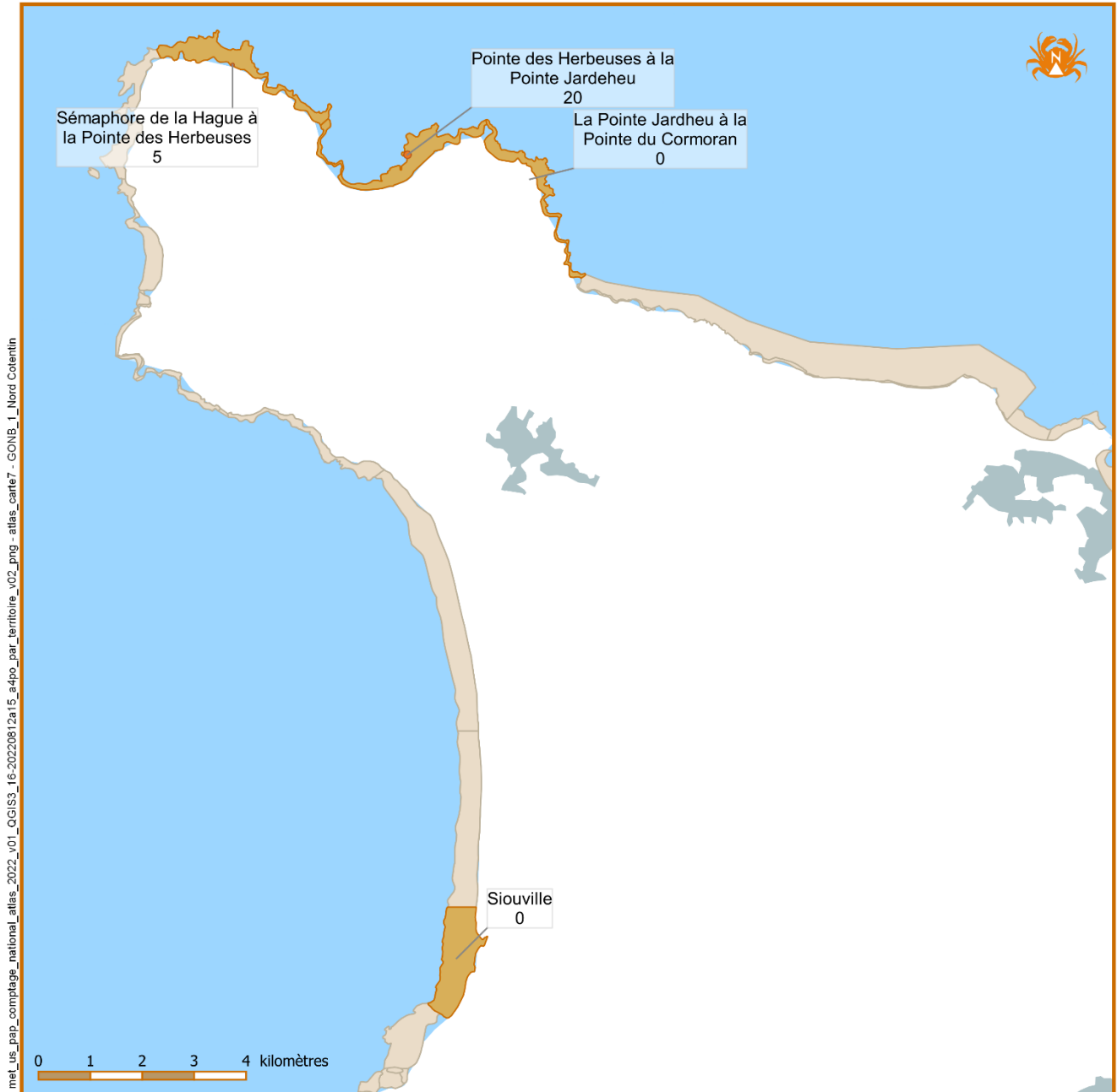
EDITEE LE : 11/2022

Sources des données :  
 - Sites : BD ESTAMP (OFB, 2022)  
 AdminExpress (IGN, 2017)  
 Occupation du sol Route500 (IGN, 2017)  
 Estran : BD Carthage (SANDRE, 2012)  
 Système de coordonnées : EPSG:2154 Lambert 93



# CÔTE DU COTENTIN

## Résultats du comptage national des pêcheurs à pied de loisir du 12 au 15 août 2022 - Nord Cotentin

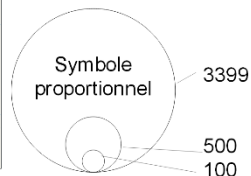


met\_us\_pap\_comptage\_national\_atlas\_2022\_v01\_OGIS3\_16-20220812a15\_a4po\_par\_territoire\_v02\_png\_atlas\_carte7\_GONB\_1\_Nord\_Cotentin



### Nombre de pêcheurs à pied en action observés

- Compté le 12 août 2022
- Compté le 13 août 2022
- Compté le 14 août 2022
- Compté le 15 août 2022



Quelques chiffres à l'échelle du territoire complet : Côte du Cotentin

- 37 sites comptés
- 2496 pêcheurs comptés
- 1 structure mobilisée : CPIE Cotentin
- 18 compteurs mobilisés

- Sites comptés
- Sites non comptés

EDITEE LE : 11/2022

Sources des données :  
- Sites : BD ESTAMP (OFB, 2022)  
AdminExpress (IGN, 2017)  
Occupation du sol Route500 (IGN, 2017)  
Estran : BD Carthage (SANDRE, 2012)  
Système de coordonnées : EPSG:2154 Lambert 93



## Résultats du comptage national des pêcheurs à pied de loisir du 12 au 15 août 2022 - Côte ouest du Cotentin (Partie Nord)

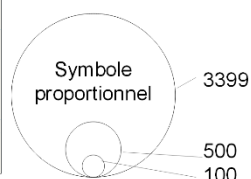


met\_us\_pap\_comptage\_national\_atlas\_2022\_v01\_OGIS3\_16-20220812a15\_a4po\_par\_territoire\_v02\_png\_atlas\_carte8\_GONB\_2\_Côte ouest du Cotentin (Partie Nord)



### Nombre de pêcheurs à pied en action observés

- Compté le 12 août 2022
- Compté le 13 août 2022
- Compté le 14 août 2022
- Compté le 15 août 2022



### Quelques chiffres à l'échelle du territoire complet : Côte du Cotentin

37 sites comptés  
 2496 pêcheurs comptés  
 1 structure mobilisée : CPIE Cotentin  
 18 compteurs mobilisés

- Sites comptés
- Sites non comptés

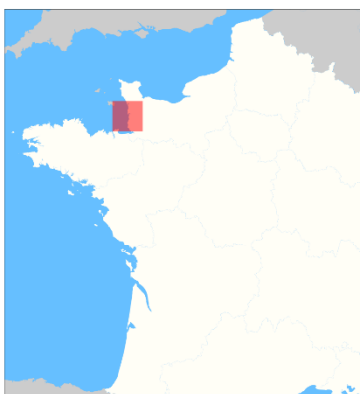
EDITEE LE : 11/2022

Sources des données :  
 - Sites : BD ESTAMP (OFB, 2022)  
 AdminExpress (IGN, 2017)  
 Occupation du sol Route500 (IGN, 2017)  
 Estran : BD Carthage (SANDRE, 2012)  
 Système de coordonnées : EPSG:2154 Lambert 93

## Résultats du comptage national des pêcheurs à pied de loisir du 12 au 15 août 2022 - Côte ouest du Cotentin (Partie Sud)

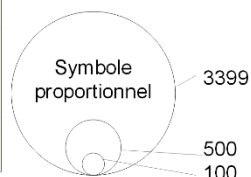


met\_us\_pap\_comptage\_national\_atlas\_2022\_v01\_OGIS3\_16-20220812a15\_a4p0\_par\_territoire\_v02.png\_atlas\_carte3 - GONIB\_3\_Côte ouest du Cotentin (Partie Sud)



### Nombre de pêcheurs à pied en action observés

- Compté le 12 août 2022
- Compté le 13 août 2022
- Compté le 14 août 2022
- Compté le 15 août 2022



Quelques chiffres à l'échelle du territoire complet : Côte du Cotentin

- 22 sites comptés
- 6107 pêcheurs comptés
- 1 structure mobilisée : Association Avril et APP2R
- 15 compteurs mobilisés

- Sites comptés
- Sites non comptés

EDITEE LE : 11/2022

Sources des données :  
 - Sites : BD ESTAMP (OFB, 2022)  
 AdminExpress (IGN, 2017)  
 Occupation du sol Route500 (IGN, 2017)  
 Estran : BD Carthage (SANDRE, 2012)  
 Système de coordonnées : EPSG:2154 Lambert 93

## ➤ Archipel de Chausey :



**Coordinateur local :** Syndicat Mixte des Espaces Littoraux de la Manche (SyMEL)

**Territoire :** Archipel de Chausey

### **Conditions de marée :**

Afin de couvrir un maximum de sites, le comptage national sur l'Archipel de Chausey, coordonné par le SyMEL, s'est déroulé sur la grande marée du **13 août 2022**.

Coefficient : 102

Basse mer : 16h17 à Grande Ile le 13/08

### **Conditions météorologiques :**

Température : 31°C

Précipitations nulles

Nébulosité : nulle

Vent : nul à faible



### **Mobilisation et résultats :**

**2 volontaires** ont répondu à l'appel.

Le 13 août, **2786 pêcheurs à pied** ont été estimés par survol ULM sur l'ensemble de l'Archipel de Chausey.

### **Enseignements du comptage :**

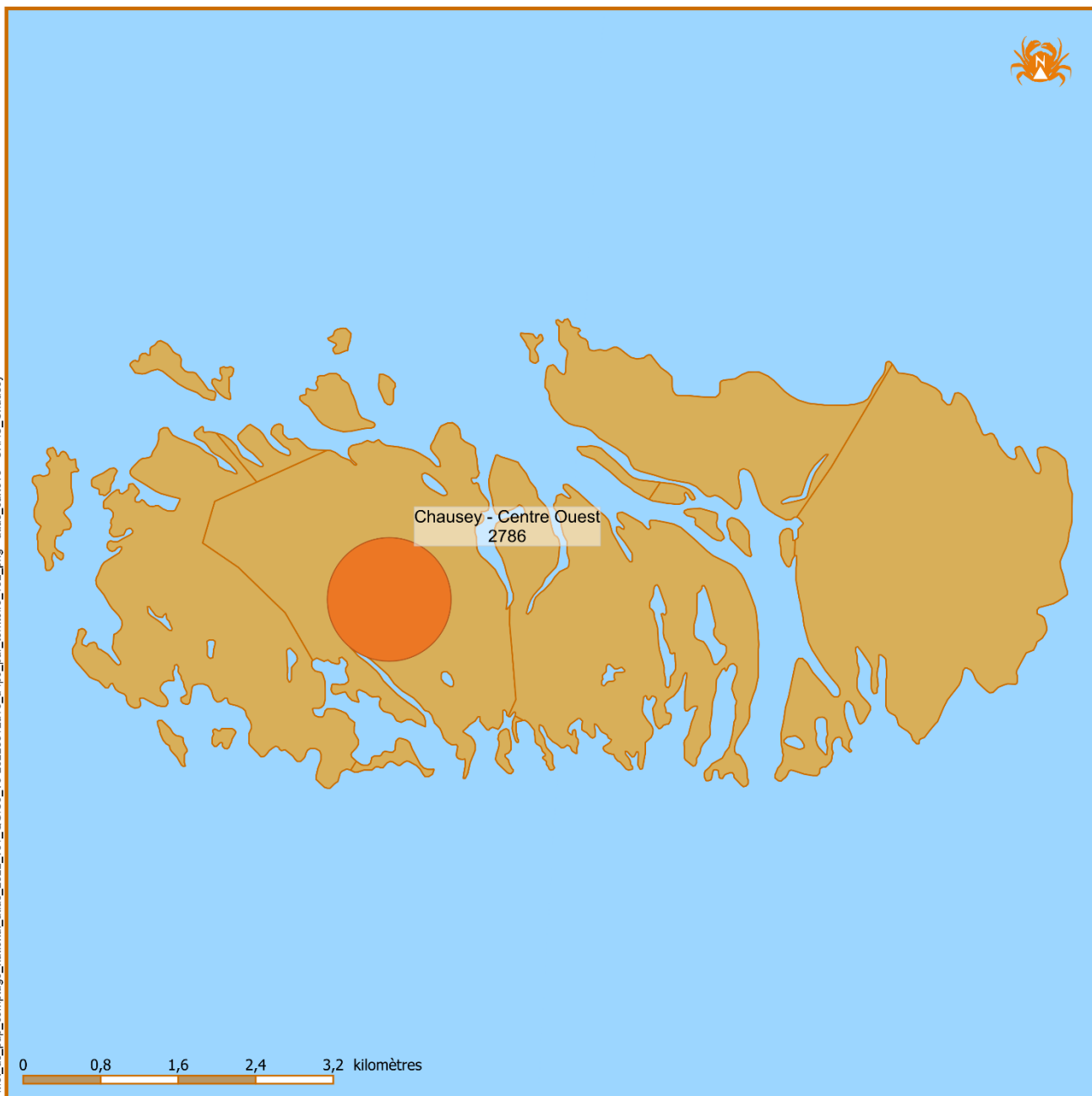
Extrait du rapport d'activité 2021 du SyMEL :

« Les gardes du littoral de Chausey assurent depuis plusieurs années un suivi permettant de quantifier et caractériser l'ampleur de la fréquentation et des éventuels impacts sur les habitats marins et principalement les herbiers de zostères. Etant donné l'étendue de l'archipel, les gardes du littoral de Chausey ont recours à un ULM au départ de l'aérodrome de Bréville-sur-Mer. Ces survols d'une durée de 2 à 3 heures sont réalisés pendant les marées de coefficient supérieur à 100 en ciblant les périodes propices à une fréquentation importante de l'archipel par les plaisanciers au départ du port de Granville.

Le but des survols en ULM est de dénombrer les navires de plaisance et les pêcheurs à pied, d'évaluer l'impact des activités sur les habitats marins de l'archipel et de cartographier toutes les observations effectuées.

Des prises de vues ortho-photographiques sont réalisées à l'aide d'un appareil photo numérique fixé sur le hauban de l'avion et positionné de sorte à réaliser des photographies verticales. La position de chaque navire est ensuite pointée sur le fond de carte et la longueur des navires est mesurée et reportée dans une base de données pour un traitement statistique et éditer des cartes de répartition des bateaux dans l'archipel. »

Cette méthode permet d'estimer le nombre de pêcheurs à pied en considérant le nombre et le type de bateaux de plaisance dénombrés à chaque survol, sur près de 3000 ha d'estran. La carte suivante ne détaille pas l'emplacement et la répartition des pêcheurs à pied par site lors du dernier survol. Pour plus d'informations, merci de contacter la structure.

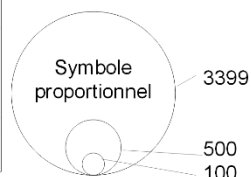


met\_us\_pap\_comptage\_national\_atlas\_2022\_v01\_QGIS3\_16-20220812a15\_a4p0\_par\_territoire\_v02.png\_atlas\_carte10 - CHAUJ\_Chausey



**Nombre de pêcheurs à pied en action observés**

- Compté le 12 août 2022
- Compté le 13 août 2022
- Compté le 14 août 2022
- Compté le 15 août 2022



Quelques chiffres à l'échelle du territoire complet : Chausey  
 5 sites comptés  
 2786 pêcheurs comptés  
 1 structure mobilisée : Symel  
 2 compteurs mobilisés

- Sites comptés
- Sites non comptés

EDITEE LE : 11/2022

Sources des données :  
 - Sites : BD ESTAMP (OFB, 2022)  
 AdminExpress (IGN, 2017)  
 Occupation du sol Route500 (IGN, 2017)  
 Estran : BD Carthage (SANDRE, 2012)  
 Système de coordonnées : EPSG:2154 Lambert 93

## ➤ Baie du Mont Saint-Michel :



**Coordinateur local** : Centre de découverte de la baie du Mont Saint Michel

**Territoire** : Ile et Vilaine

### Conditions de marée :

Afin de couvrir un maximum de sites, le comptage national coté breton de la baie, coordonné par l'association du Centre de découverte de la baie du Mont-Saint-Michel, s'est déroulé sur la grande marée du **13 août 2022**.

Coefficient : 102

Basse mer : 16h15 à Cancale le 13/08

### Conditions météorologiques :

Température : 31°C

Précipitations nulles

Nébulosité : nulle

Vent : nul à faible



### Mobilisation et résultats :

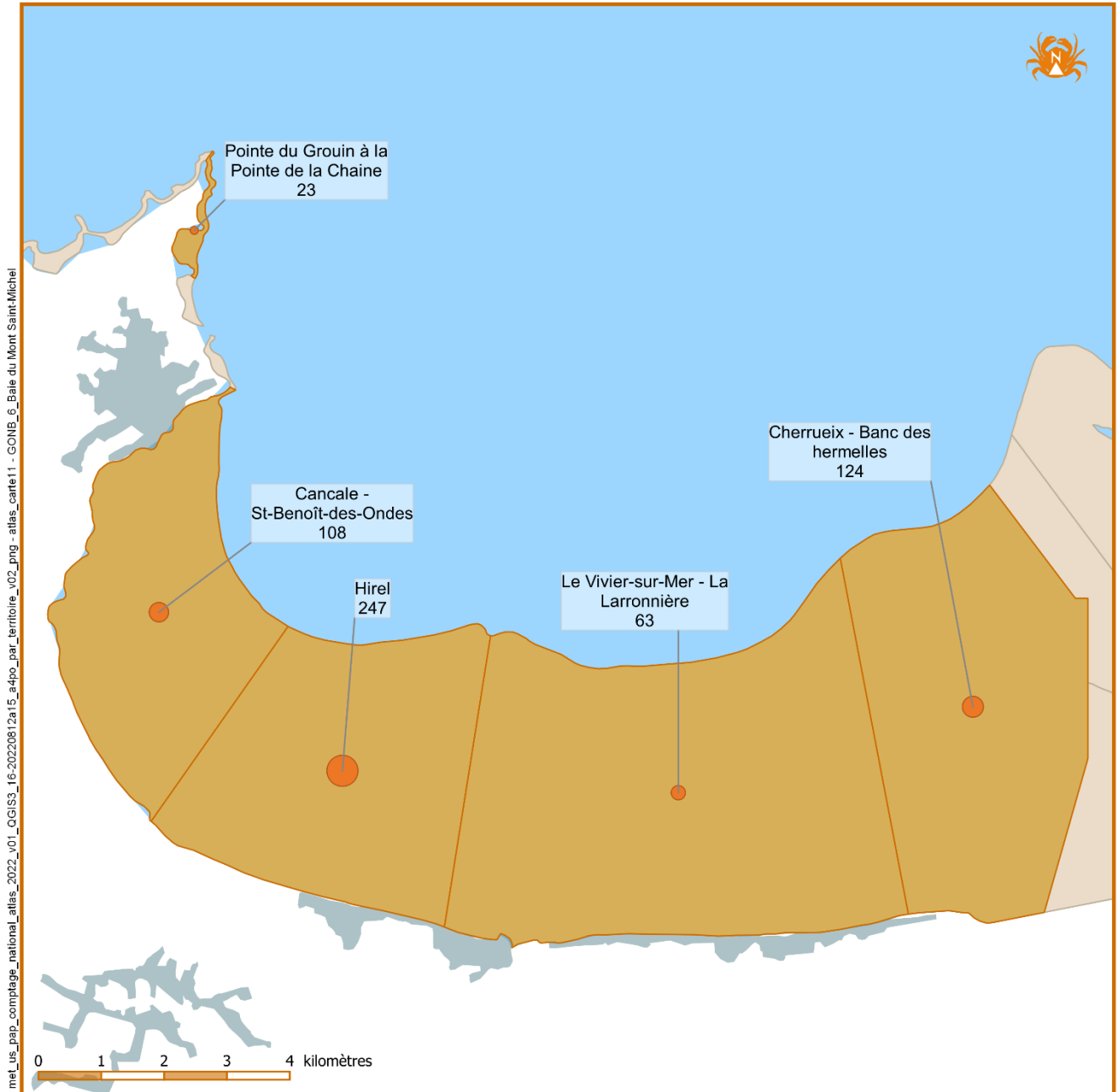
Le 13 août, **565 pêcheurs à pied** ont été comptés sur **5 sites du territoire breton de la baie**.

### Enseignements du comptage :

Sur les 4 années de suivi, la fréquentation oscille entre environ 300 et 780 pêcheurs à pied lors de ces comptages effectués sur les grandes marées estivales. En 2022, la fréquentation est de nouveau à la hausse par rapport à l'année précédente où le coefficient lors du comptage était bien inférieur :

- 463 pêcheurs à pied le 2 août 2019 (coef.103)
- 778 pêcheurs à pied le 21 août 2020 (coef.104)
- 293 pêcheurs à pied le 23 août 2021 (coef.94)
- 565 pêcheurs à pied le 13 août 2022 (coef.102)

## Résultats du comptage national des pêcheurs à pied de loisir du 12 au 15 août 2022 - Baie du Mont Saint-Michel

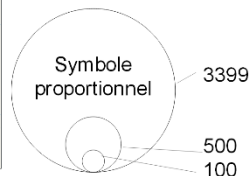


met\_us\_pap\_comptage\_national\_atlas\_2022\_v01\_QGIS3\_16-20220812a15\_a4po\_par\_territoire\_v02.png\_atlas\_carte11 - GONB\_6\_Baie du Mont Saint-Michel



### Nombre de pêcheurs à pied en action observés

- Compté le 12 août 2022
- Compté le 13 août 2022
- Compté le 14 août 2022
- Compté le 15 août 2022



Quelques chiffres à l'échelle du territoire complet : Baie du Mont Saint-Michel  
 5 sites comptés  
 565 pêcheurs comptés  
 1 structure mobilisée :  
 Maison de la Baie du Mont Saint Michel  
 compteurs mobilisés

- Sites comptés
- Sites non comptés

EDITEE LE : 11/2022

Sources des données :  
 - Sites :  
 BD ESTAMP (OFB, 2022)  
 AdminExpress (IGN, 2017)  
 Occupation du sol  
 Route500 (IGN, 2017)  
 Estran : BD Carthage (SANDRE, 2012)  
 Système de coordonnées :  
 EPSG:2154 Lambert 93



## ➤ Rance maritime:



**Coordinateur local** : Dinan Agglomération – Natura 2000

**Territoire** : Côtes d'Armor / Ille & Vilaine (bassin maritime de la Rance)

### Conditions de marée :

Le comptage national en Rance a été effectué les vendredi 12 et samedi 13 août 2022.

Pour ces deux jours, les conditions d'exploitation de l'usine marémotrice de la Rance ont été « classiques » avec des niveaux bas à, respectivement, + 6,00 m. (CM). Ces cotes ne constituent pas un facteur attractif pour les pêcheurs à pied locaux qui se concentrent surtout pour des niveaux bas extrêmes, peu fréquents et atteignant des valeurs entre +4,50 et +5,00 m (CM).

Les contraintes d'exploitation du barrage entraînent un décalage des niveaux par rapport à la marée naturelle (environ + 2 heures). De ce fait, les étales de niveaux bas sont intervenus pour le 12/08 entre 17h15 et 18h15 et pour le 13/08 entre 18h15 et 18h45.

### Conditions météorologiques :

Température : 32°C

Soleil très légèrement voilé

Nébulosité : nuages 0 % les 12 et 13 août

Vent : force 2 le 12 & 3 le 13 de secteur nord



### Mobilisation et résultats :

**Un salarié** de Dinan Agglomération a été mobilisé pour le comptage.

Le 12 août, **10 pêcheurs à pied** ont été comptés sur 90 % de la surface accessible en Rance.

Le 13 août, 1 pêcheur à pied ont été comptés sur 90 % de la surface accessible en Rance.

### Enseignements du comptage :

Nom du site	Nb de pêcheurs	
	12-août-22	13-août-22
Pied barrage	0	0
<b>Anse des Rivières</b>	<b>2</b>	0
Anse de troctin	0	0
Port de la Richardais	0	0
Pointe de Cancaval	0	0
Anse de Montmarin/jouvente	0	0
Pointe de la Passagère	0	0
Anse de St Elier	0	0
Sud ile Chevret	0	0
Rocher de la Vazouse	0	0
Anse de Poriou/ La Gauthier	0	0
<b>Falaise de l'Ecras</b>	<b>1</b>	0



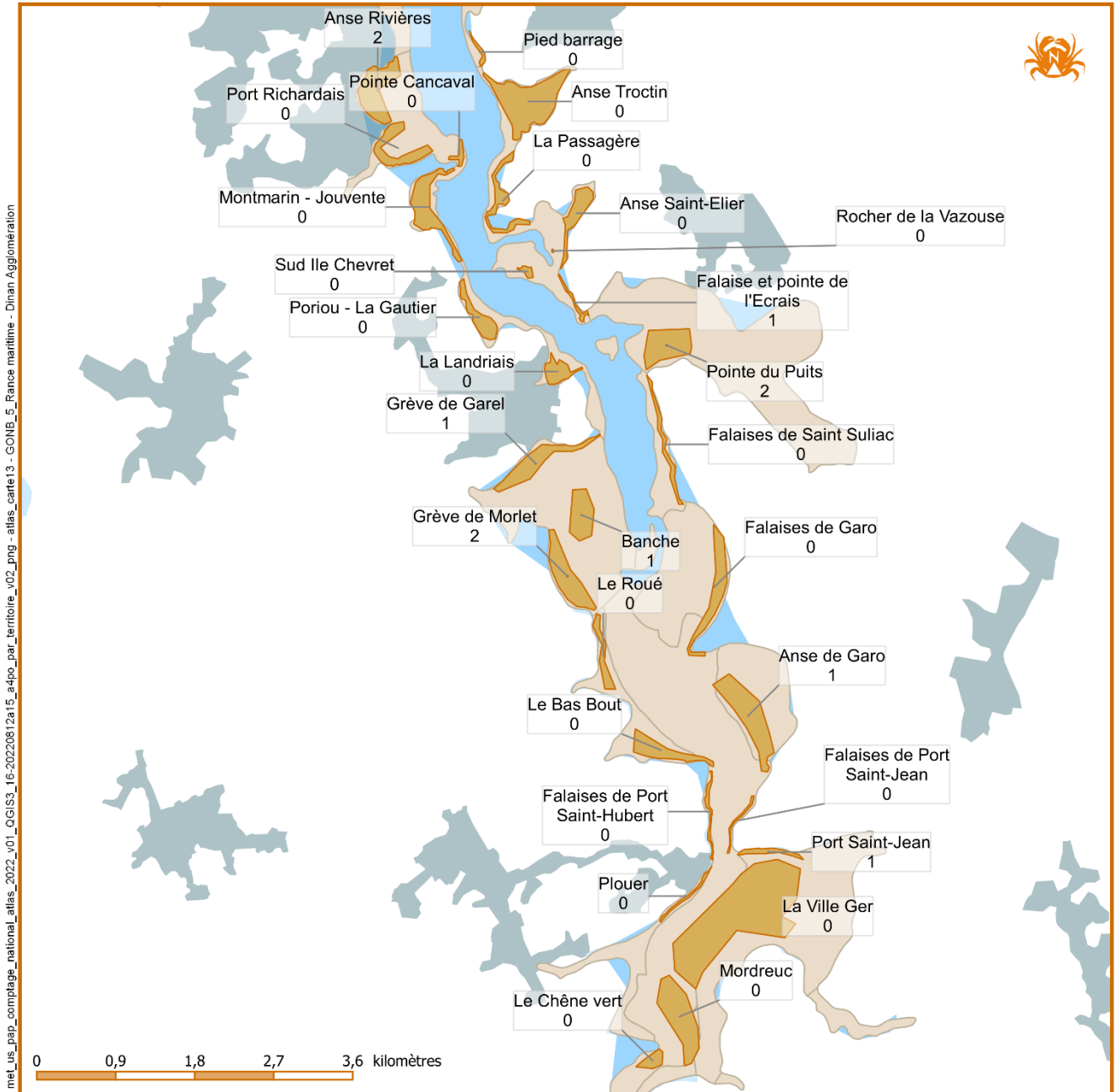
Val ès Bouillis	0	0
Le Valion	0	0
<b>Pointe du Puits</b>	<b>2</b>	0
Baie de la Landriais	0	0
Pointe du Ton- pointe de Garel	\	0
Falaise de saint Suliac	0	0
<b>Grève de Garel</b>	<b>1</b>	0
Grève de La Herviais	0	0
<b>Banche</b>	<b>1</b>	0
Falaise de Garo	0	0
<b>Grève de Morlet</b>	<b>2</b>	0
Grève du Roué	0	0
<b>Anse de Garo</b>	<b>1</b>	0
Le bas bout	0	0
Falaise de Port saint Hubert	0	0
Falaises de Port Saint Jean	0	0
<b>Port saint jean</b>	<b>0</b>	<b>1</b>
La Ville Ger	0	0
Plouer	0	0
Mordreuc	0	0
Chêne vert	0	0
<b>Total</b>	<b>10</b>	<b>1</b>

Les conditions de « marée » en Rance, imposée par les modalités d'exploitation de l'usine marémotrice, lors de ce comptage national 2022 n'étaient pas optimales pour cette pratique de loisir. En outre, le décalage par rapport à la marée naturelle (+ 2 heures) s'est traduit par un horaire tardif du niveau bas pour les 2 jours.

Outre l'heure un peu tardive qui peut décourager certains pratiquants, la température caniculaire et le fort ensoleillement sont certainement les 2 paramètres expliquant cette fréquentation faible (le 12 août) voire quasi nulle (le 13 août). Dans cet esprit, il convient de préciser que, lors des 2 prospections, de nombreuses personnes ont été vues à tous les accès des bords de Rance mais essentiellement pour des activités de baignade.

Il serait intéressant de vérifier si ce manque d'intérêt pour la pêche à pied a également été constaté sur le littoral de la Côte d'émeraude ce qui confirmerait l'incidence négative des températures caniculaires sur cette activité récréative.

## Résultats du comptage national des pêcheurs à pied de loisir du 12 au 15 août 2022 - Rance maritime - Dinan Agglomération

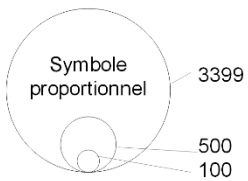


met\_us\_pap\_comptage\_national\_atlas\_2022\_v01\_QGIS3\_16-20220812a15\_a4po\_par\_territoire\_v02.png - atlas\_carte13 - GONB\_5\_Rance maritime - Dinan Agglomération



### Nombre de pêcheurs à pied en action observés

- Compté le 12 août 2022
- Compté le 13 août 2022
- Compté le 14 août 2022
- Compté le 15 août 2022



Quelques chiffres à l'échelle du territoire complet : Rance maritime - Dinan Agglomération  
 33 sites comptés  
 10 pêcheurs comptés  
 1 structure mobilisée : Dinan Agglomération  
 1 compteur mobilisé

Sites comptés  
 Sites non comptés

### EDITEE LE : 12/2022

Sources des données :  
 - Sites : BD ESTAMP (OFB, 2022)  
 AdminExpress (IGN, 2017)  
 Occupation du sol Route500 (IGN, 2017)  
 Estran : BD Carthage (SANDRE, 2012)  
 Système de coordonnées : EPSG:2154 Lambert 93



## ➤ Côte d'Emeraude :



**Coordinateur local** : COEUR Emeraude

**Territoire** : Côte d'Emeraude

### Conditions de marée :

Afin de couvrir un maximum de sites, le comptage national s'est déroulé du 12 au 15 août 2022.





12 août : Coefficient : 95 & Basse mer : 15h10

13 août : Coefficient : 102 & Basse mer : 16h00

14 août : Coefficient : 103 & Basse mer : 16h45

15 août : Coefficient : 99 & Basse mer : 17h24

### Conditions météorologiques agréables :

	Vendredi 12 août	Samedi 13 août	Dimanche 14 août	Lundi 15 août
Température	31°C	33°C	32°C	25°C
Précipitations	Nulles	Nulles	Nulles	Nulles
Nébulosité	0%	0%	75-100%	50-75%
Vent	21 km/h N	18 km/h NNE	14 km/h S	14 km/h S
				

### Mobilisation et résultats :

**8 salariés (CŒUR Emeraude et le Conseil Départemental d'Ille-et-Vilaine) et 3 bénévoles** ont répondu à l'appel.

Du 12 au 15 août 2022, **1018 pêcheurs à pied** ont été comptés sur **17 sites**.

Territoire	Libellé du site	Nombre de pêcheurs
Golfe Normand-Breton	Pointe de Saint-Cast-le-Guildo à la Pointe de la Garde	113
	Pointe de la Garde à la Pointe du Bay	30
	L'Islet à la Pointe de la Haye	176
	Pointe de la Haye à la Pointe du Décollé	42
	Pointe du Décollé à la Pointe du Nick	136
	Pointe du Nick à la Pointe de la Roche Pelée	30
	Pointe de la Roche Pelée à la Pointe de la Malouine	46
	Pointe de la Malouine à la Pointe du Moulinet	44
	Pointe du Moulinet à la Pointe de la Vicomté	126
	Pointe de la Briantais à la Tour Solidor	33
Remparts de Saint-Malo au Fort National	57	

	Fort National à la pointe de Rochebonne	54
	Pointe de Rochebonne à la Pointe de la Varde	26
	Pointe de la Varde à la Pointe de Rothéneuf	25
	Havre de Rothéneuf	23
	Ile Besnard à Pointe du Meinga	8
	Pointe du Meinga à Pointe du Nid	49
	<b>Total</b>	<b>1018</b>

**Enseignements du comptage :**

Moins de pêcheurs que les années précédentes : 3 143 pêcheurs en 2020, 1811 en 2019 mais davantage qu'en 2021 (721).

Comme l'année dernière, le coefficient de marée était relativement « faible » puisqu'inférieur à 100 le vendredi 12, jour où la quasi-totalité des comptages ont été réalisés.

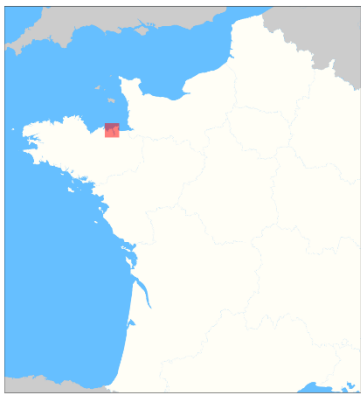
Le week-end était très ensoleillé, voire caniculaire et les gens étaient plutôt à se baigner qu'à pêcher.

# GOLFE NORMAND BRETON

## Résultats du comptage national des pêcheurs à pied de loisir du 12 au 15 août 2022 - Côte d'Emeraude

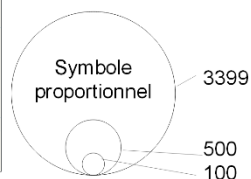


met\_us\_pap\_comptage\_national\_atlas\_2022\_v01\_OGIS3\_16-20220812a15\_a4po\_par\_territoire\_v02.png\_atlas\_carte12 - GONB\_4\_Côte d'Emeraude



### Nombre de pêcheurs à pied en action observés

- Compté le 12 août 2022
- Compté le 13 août 2022
- Compté le 14 août 2022
- Compté le 15 août 2022



Quelques chiffres à l'échelle du territoire complet : Côte d'Emeraude  
 17 sites comptés  
 1018 pêcheurs comptés  
 2 structures mobilisées : Cœur Emeraude - Conseil Départemental d'Ille-et-Vilaine  
 11 compteurs mobilisés

- Sites comptés
- Sites non comptés

EDITEE LE : 12/2022

Sources des données :  
 - Sites : BD ESTAMP (OFB, 2022)  
 AdminExpress (IGN, 2017)  
 Occupation du sol Route500 (IGN, 2017)  
 Estran : BD Carthage (SANDRE, 2012)  
 Système de coordonnées : EPSG:2154 Lambert 93



**Coordinateur local :** Syndicat Mixte Grand Site de France - Cap d'Erquy cap Fréhel

**Territoire :** **Côtes d'Armor**

**Conditions de marée :**

Le comptage national s'est déroulé le 13 août 2022 entre le Cap d'Erquy à l'Est et la Baie de la Fresnaye à l'Ouest.

Coefficient : 103

Basse mer : 15h37 au port d'Erquy et 15h54 au port de Saint Cast

**Conditions météorologiques :**

Température : 30°C

Précipitations nulles

Nébulosité : nuages 0%

Vent : brise en nord-est



**Mobilisation et résultats :**

Mobilisation nulle par manque d'anticipation et de disponibilité

Aucun volontaire n'a répondu à l'appel, l'équipe n'a pu compter que sur son référent OPPL.

**Le 13 août, 328 pêcheurs à pied ont été comptés sur moins de 20% des estrans du secteur.**

Territoire	Libellé du site	Nb de pêcheurs 2021	Nb de pêcheurs 2022
Golfe Normand Breton	Cap d'Erquy	Non réalisé	Non réalisé
	Lanruen (Fosse Eyrand)	66	118
	Ilot Saint Michel (Fosse Eyrand)	156	210
	Sables d'Or	18	Non réalisé
	Carrières de l'Ouest	17	Non réalisé
	Anse du Croc	25	Non réalisé
	Les Ecarets	32	Non réalisé
	Cap Fréhel Ouest	10	Non réalisé
	Cap Fréhel Est	4	Non réalisé
	Baie de la Fresnaye	182	Non réalisé
<b>Total</b>		<b>512</b>	<b>328</b>

**Enseignements du comptage :**

Dans les Côtes d'Armor, le coefficient de marée domine les autres facteurs de fréquentation des sites : heure de marée basse, disponibilité des pêcheurs (congéés, weekends) et météo. Cette année avec des températures exceptionnellement hautes, un coefficient important pour l'année et une brise rafraichissante, les pêcheurs étaient au rendez-vous.

Le comptage réalisé le 13 août est très partiel mais permet d'estimer que la fréquentation était nettement supérieure à 2021. Cela s'accorde avec le coefficient important de ce weekend (103), dans une année plutôt marquée par de faibles coefficients. De plus la fréquentation générale du secteur

semble avoir été importante cet été mais nécessitera une validation suite à l'analyse des compteurs de passage.

Un des enseignements marquant de ce comptage restera la présence forte d'embarcations aux mouillages sur les ilots du large, notamment le Grand Pourrie au large du Cap d'Erquy, sur lequel il a été dénombré au moins 14 embarcations (pêche-promenades et voiliers confondus).



Photo : plage du Portuais (Cap d'Erquy) ce samedi 13 aout 2022 © Aurélien Guibert

**Coordinateur local** : VivArmor Nature

**Territoire** : Baie de Saint-Brieuc en Côtes d'Armor



**Conditions de marée :**

Afin d'observer le pic de fréquentation attendu sur les sites de pêche à pied, le comptage national dans les Côtes d'Armor, coordonné par l'association VivArmor Nature et ses partenaires, s'est déroulé sur le **samedi 13 août 2022**, à l'occasion du plus gros coefficient de marée de l'été.

Coefficient : 103

Basse mer : 15h39 à la bouée du Légué

**Conditions météorologiques :**

Température : 33°C

Précipitations : pas de pluie

Nébulosité : nuages 0-25 %

Vent : faible



**Mobilisation et résultats :**

À défaut d'une mobilisation importante, le comptage collectif effectué habituellement à l'échelle du département s'est concentré cette année en baie de Saint-Brieuc.



Comptage des pêcheurs à pied depuis la pointe de la Rognouse à Binic © Margot Minet

**1445 pêcheurs à pied ont été comptés par 5 observateurs sur 18 sites** entre les communes de Pléneuf-Val-André et Binic-Etables-sur-Mer : comptage détaillé dans le tableau 1. Seul le site du Petit Havre à Pordic n'a pas été compté sur ce linéaire côtier.



**Tableau 1** : nombre de pêcheurs à pied comptés sur les sites couverts le samedi 13/08/2022.

Communes	Code	Nom du site	Nombre de pêcheurs à pied
Pléneuf-Val-André	ARMO_041	Lingouar	13
	ARMO_042	Piégu	46
	ARMO_043	Îlot du Verdelet	287
	ARMO_154	Val André	42
	ARMO_046	Dahouët	58
Planguenoual	ARMO_047	Port Morvan	83
	ARMO_048	Jospinet/Cotentin	99
Hillion, Planguenoual, Morieux	ARMO_049	Anse de Morieux	21
Hillion	ARMO_050	Pointe des Guettes	2
Langueux, Hillion, StBrieuc, Yffiniac	ARMO_051	Anse d'Yffiniac	0
Plérin	ARMO_052	Saint-Laurent-de-la-Mer	148
	ARMO_053	Martin-Plage	180
	ARMO_054	Rosaires	1
Plérin, Pordic	ARMO_055	Tournemine	20
Pordic	ARMO_056	Barillet	28
	ARMO_057	Petit Havre	/
Binic-Etables-sur-Mer	ARMO_058	Pointes de Bréhin au Trouquetet	26
	ARMO_059	Les Godelins	200
	ARMO_060	Grève du Moulin	191
<b>Total</b>			<b>1445</b>



Plage des Godelins à Etables-sur-Mer © Margot Minet

### **Enseignements du comptage :**

Avec une météo caniculaire pour la Bretagne, la fraîcheur du bord de mer et les bonnes conditions de marée ont attiré les familles et les vacanciers à la pêche à pied en ce weekend du 15 août.

En baie de Saint-Brieuc, de Pléneuf-Val-André à Binic-Etables-sur-Mer, on peut estimer à environ 1500, le nombre de pêcheurs à pied présents ce samedi 13 août 2022.

Une fréquentation habituelle pour une grande marée estivale de coefficient inférieur à 105.

À titre de comparaison, voici les résultats obtenus sur ce secteur lors des précédents comptages collectifs annuels :

- Environ 700 pêcheurs à pied le 23 août 2021 : météo clémente mais coefficient de 94 insuffisant pour accéder à certains gisements

- 1704 pêcheurs à pied le 21 août 2020 : coefficient de 104, belle météo.
- 1100 pêcheurs à pied le 3 août 2019 : coefficient 104 mais pluies éparses.

Le record de fréquentation date du 12 août 2014 avec une estimation de 2500 pêcheurs à pied entre Pléneuf-Val-André et Binic-Etables-sur-Mer par un coefficient de marée de 113.

**Tableau 2** : nombre de pêcheurs à pied estimés dans les Côtes d'Armor lors des précédents comptages collectifs

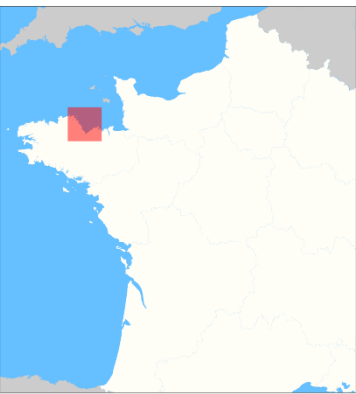
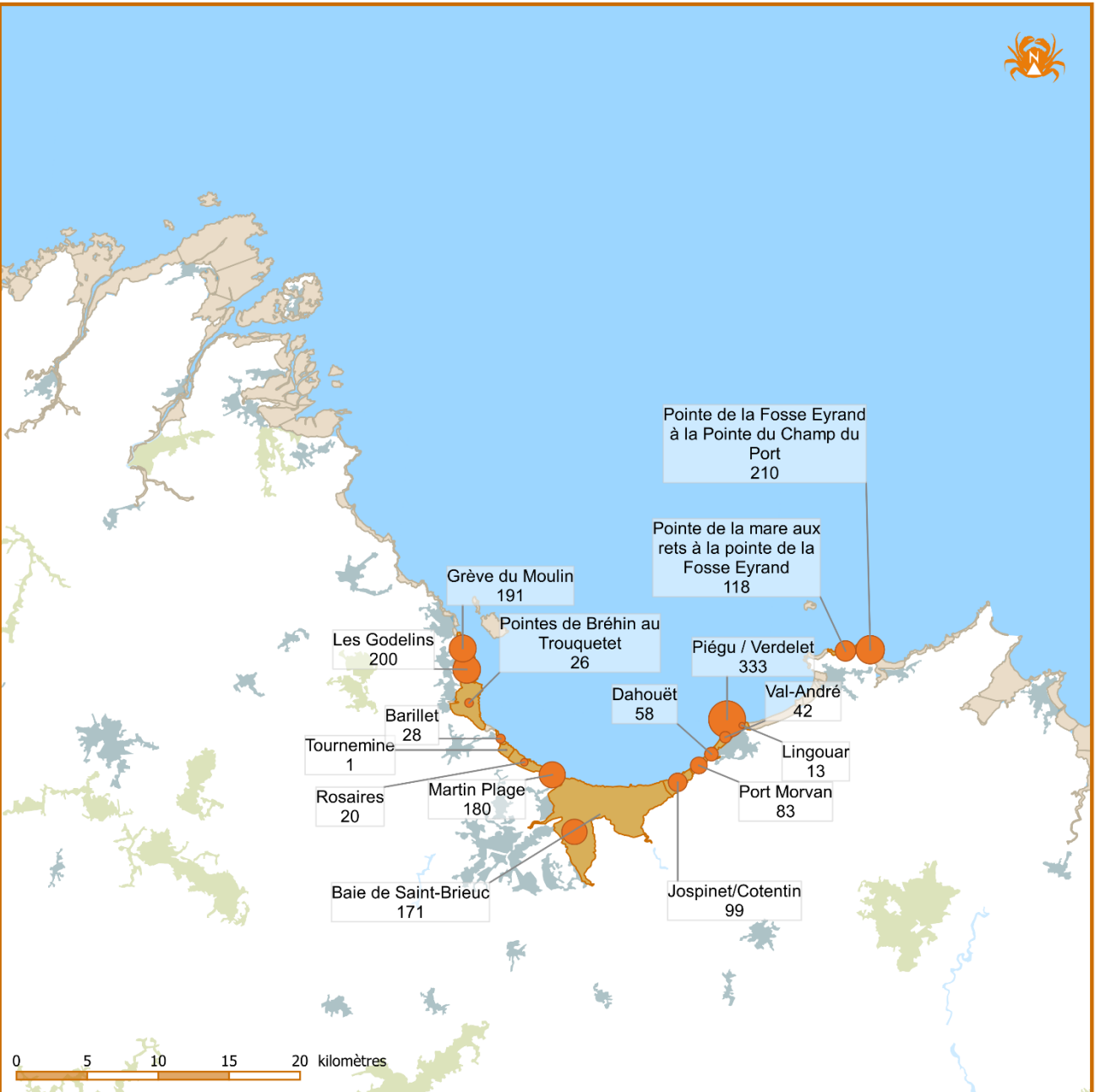
Date, coef. marée	Coef. marée	Nb de pêcheurs	Commentaire
13/08/2022	103	1445	Météo caniculaire et comptage cantonné en baie de Saint-Brieuc
23/08/2021	94	2700	Météo très clémente mais coefficient de marée insuffisant pour accéder à certains gisements connus.
21/08/2020	104	8250	Fréquentation habituelle pour des grandes marées estivales de coefficient < 105.
03/08/2019	104	5700	Pluies éparses, chassé-croisé des vacanciers.
13/08/2018	109	10100	Très beau temps avec un coefficient élevé en plein mois d'août.
12/08/2018	109	3800	Pluie et averses orageuses
22-23/08/2017	101	7500 à 9000	Conditions de marée et fréquentations comparables à 2016.
20/08/2016	103	8300	Fréquentation habituelle pour des grandes marées estivales de coefficient < 105.
02/08/2015	101	6300	Bonnes conditions de marée mais weekend de chassé-croisé des vacanciers.
12/08/2014	113	13200	Fréquentations record identiques avec des coefficients de marée élevés et une météo très agréable
22/08/2013	109	13200	

Depuis 2013, ces comptages ont permis d'observer des pics de fréquentation dépassant les 10 000 pêcheurs à pied au cours des grandes marées d'août, quand celles-ci sont combinées au beau temps et à des coefficients de l'ordre de 110.

Résultats du comptage national des pêcheurs à pied de loisir du 12 au 15 août 2022 - Côtes d'Armor Est

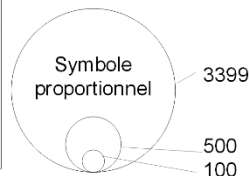


met\_us\_pap\_comptage\_national\_atlas\_2022\_v01\_QGIS3\_16-20220812a15\_a4p\_territoire\_v02.png\_atlas\_carte14 - ARMO\_1\_Côtes d'Armor Est



**Nombre de pêcheurs à pied en action observés**

- Compté le 12 août 2022
- Compté le 13 août 2022
- Compté le 14 août 2022
- Compté le 15 août 2022



Quelques chiffres à l'échelle du territoire complet : Côtes d'Armor  
 20 sites comptés  
 1773 pêcheurs comptés  
 2 structures mobilisées :  
 Syndicat Grand Site Cap d'Erquy-Cap Fréhel, VivArmor Nature  
 6 compteurs mobilisés

- Sites comptés
- Sites non comptés

**EDITEE LE : 12/2022**

Sources des données :  
 - Sites :  
 BD ESTAMP (OFB, 2022)  
 AdminExpress (IGN, 2017)  
 Occupation du sol  
 Route500 (IGN, 2017)  
 Estran : BD Carthage (SANDRE, 2012)  
 Système de coordonnées :  
 EPSG:2154 Lambert 93



## ➤ Pays de Morlaix :

**Coordinateur local** : ULAMiR-CPIE Pays de Morlaix-Trégor



**Territoire** : Périmètre du Pays de Morlaix – Linéaire côtier entre la baie de Goulven, limite Ouest, et la baie de Locquirec, limite Est.

### Conditions de marée :

Le comptage national sur le territoire du Pays de Morlaix a été coordonné et réalisé par l'ULAMiR-CPIE Pays de Morlaix-Trégor.

Le comptage s'est déroulé pour la première fois sur deux jours, le samedi 13 août 2022 et le dimanche 14 août 2022, sur l'ensemble du territoire.

Coefficient : 103 (samedi) et 102 (dimanche)

Basse mer : 14h19 (samedi) et 15h03 (dimanche) – Heure de Roscoff

### Conditions météorologiques : agréables

Température : 28-30 °C (samedi) et 21 – 24 °C (dimanche)

Précipitations nulles

Nébulosité : 0 - 25 %

Vent : force 3 à 4



### Mobilisation et résultats :

La mobilisation de 3 salariés et 1 bénévole de l'association a été nécessaire pour réaliser ce comptage national. Pour la première fois, le comptage national s'est réalisé sur deux jours, en raison du manque de compteurs disponibles (période plus précoce que les années précédentes).

Sur l'ensemble du territoire du Pays de Morlaix, **1202 pêcheurs à pied ont été comptabilisés** (total des 20 sites de comptages).

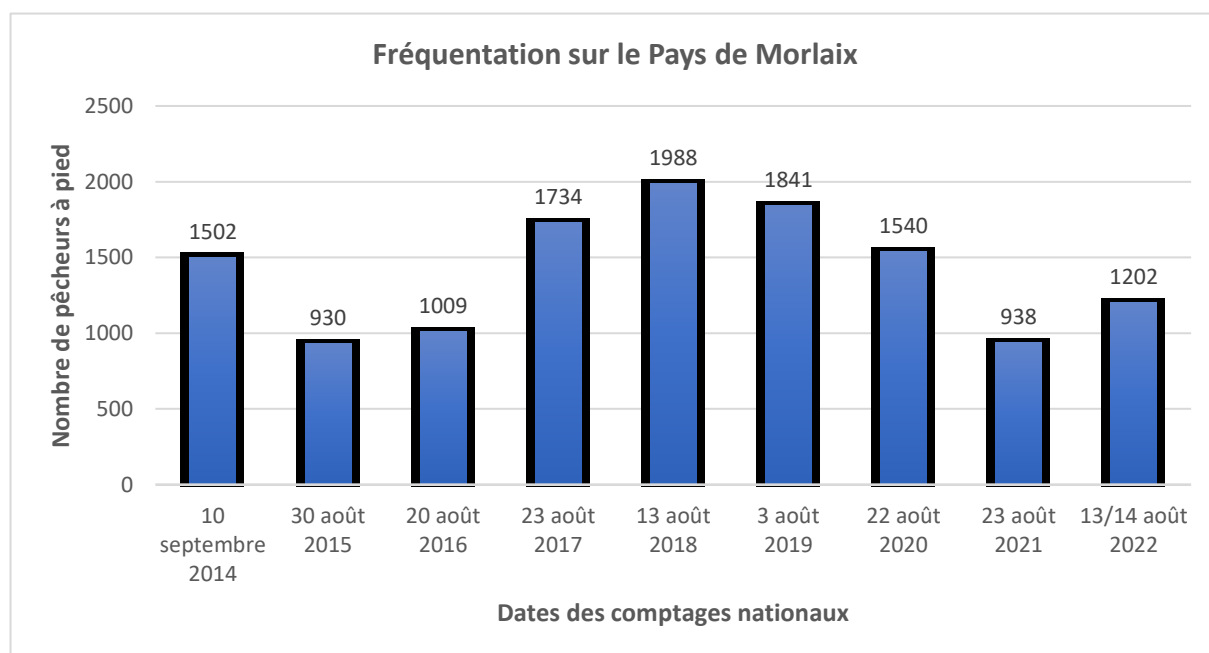
Le détail de la fréquentation sur chaque site est donné dans le tableau ci-dessous :

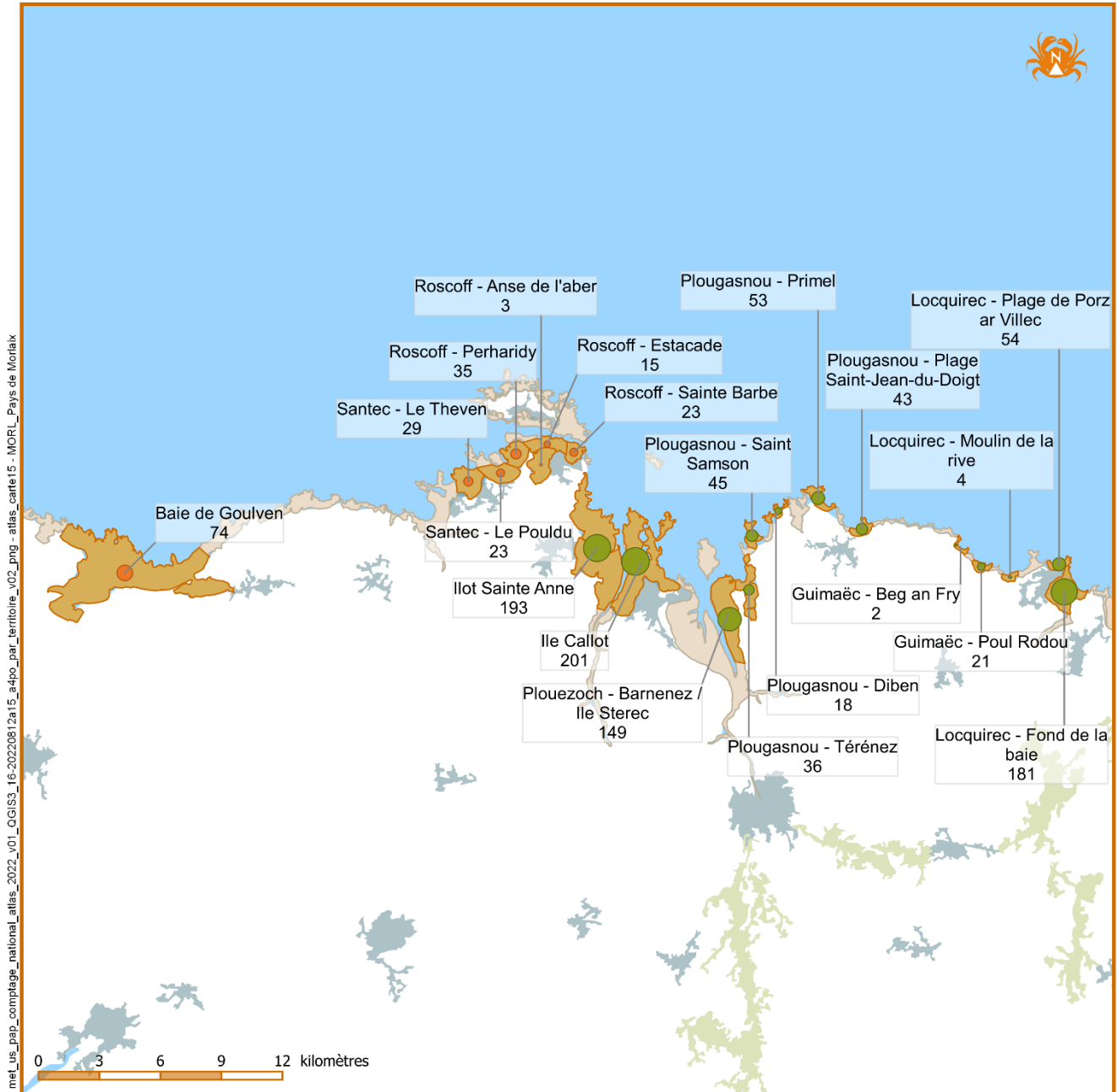
Territoire	Libellé du site	Nb de pêcheurs
Pays de Morlaix	Baie de Goulven*	74
	Le Theven*	29
	Le Pouldu*	23
	Perharidy*	35
	Anse de l'Aber*	3
	Estacade*	15
	Ste Barbe*	23
	Ilot Saint-Anne	193
	Ile Callot	201
	Barnenez / Ile Stérec	149
	Térénez	36
	St Samson	45
	Le Diben	18
	Primel	53
	Plage de Saint-Jean-du-Doigt	43
	Beg an Fry	2
	Poul Rodou	21
	Moulin de la rive	4
	Porz ar Villec	54
	Fond de la baie de Locquirec	181

\*Comptage réalisé le 13 août 2022

### Enseignements du comptage :

La fréquentation observée les 13 et 14 août 2022 est en légère augmentation par rapport à l'année dernière (près de 22 %). Le résultat de cette année reste tout de même assez faible par rapport à la période 2017-2020. Le fait d'avoir réalisé le comptage sur deux jours peut également fausser le résultat, car les conditions météorologiques étaient beaucoup plus favorables le samedi 13 août. Cependant, cette baisse continue de fréquentation sur l'ensemble du territoire, observée depuis 2019, semble s'arrêter. Cette tendance est appuyée par les résultats de fréquentation depuis le comptage national, où les sites sont plus fréquentés que l'année dernière, à la même période.



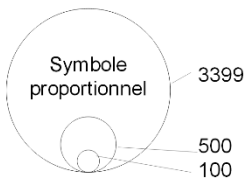


met\_us\_pap\_comptage\_national\_atlas\_2022\_v01\_QGIS3\_16-20220812a15\_a4po\_par\_territoire\_v02.png - atlas\_carte15 - MORL\_Pays de Morlaix



### Nombre de pêcheurs à pied en action observés

- Compté le 12 août 2022
- Compté le 13 août 2022
- Compté le 14 août 2022
- Compté le 15 août 2022



Quelques chiffres à l'échelle du territoire complet : Pays de Morlaix  
 20 sites comptés  
 1202 pêcheurs comptés  
 1 structure mobilisée : ULAMIR-CPIE Pays de Morlaix-Trégor  
 4 compteurs mobilisés

- Sites comptés
- Sites non comptés

EDITEE LE : 11/2022

Sources des données :  
 - Sites : BD ESTAMP (OFB, 2022)  
 AdminExpress (IGN, 2017)  
 Occupation du sol Route500 (IGN, 2017)  
 Estran : BD Carthage (SANDRE, 2012)  
 Système de coordonnées : EPSG:2154 Lambert 93



## ➤ Côte des Légendes :



**Coordinateur local** : Mairie de Guissény

**Territoire** : Côte des légendes

### **Conditions de marée :**

Le comptage national s'est déroulé sur l'ensemble du littoral du site Natura 2000 de Guissény le 12 août 2022.

Coefficient : 95

Basse mer : 13h13 à Brignogan-plages

### **Conditions météorologiques :**

Température : 29 °C

Précipitations nulles

Nébulosité : nuages 0-25 %

Vent : nul à faible



### **Mobilisation et résultats :**

Un agent, chargée de mission Natura 2000, a réalisé le comptage.

Le 12 août 2022, 33 pêcheurs à pied ont été comptés sur les 7 km de littoral de Guissény.

Territoire	Libellé du site	Code	Nb de pêcheurs
Côte des légendes	Guissény	EGMP_133	33

### **Enseignements du comptage :**

La fréquentation de cette marée ressemble à celle de l'année dernière (27 pêcheurs à pied le 23/08/21 et 32 le 24/08/21) et met de nouveau en évidence l'affluence notée en 2020 (56 et 68 pêcheurs à pied sur les deux jours). Compte tenu du contexte caniculaire, cette fréquentation est plus élevée qu'envisagée. À noter en plus qu'il ne s'agit pas d'un coefficient de marée très élevé.

Cependant, tous les pêcheurs observés étaient dans le secteur du Curnic/Vougo. Le fait de n'observer aucun pêcheur à pied dans la baie de Tresseny est vraiment surprenant : est-ce à cause des algues vertes ? Ou bien grâce aux rappels à la population de fermeture permanente des plages de la Croix et des Barrachou (fond de baie de Tresseny) pour la baignade et la pêche à pied à cause de la mauvaise qualité de l'eau ?

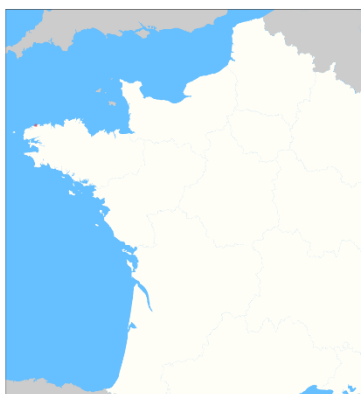
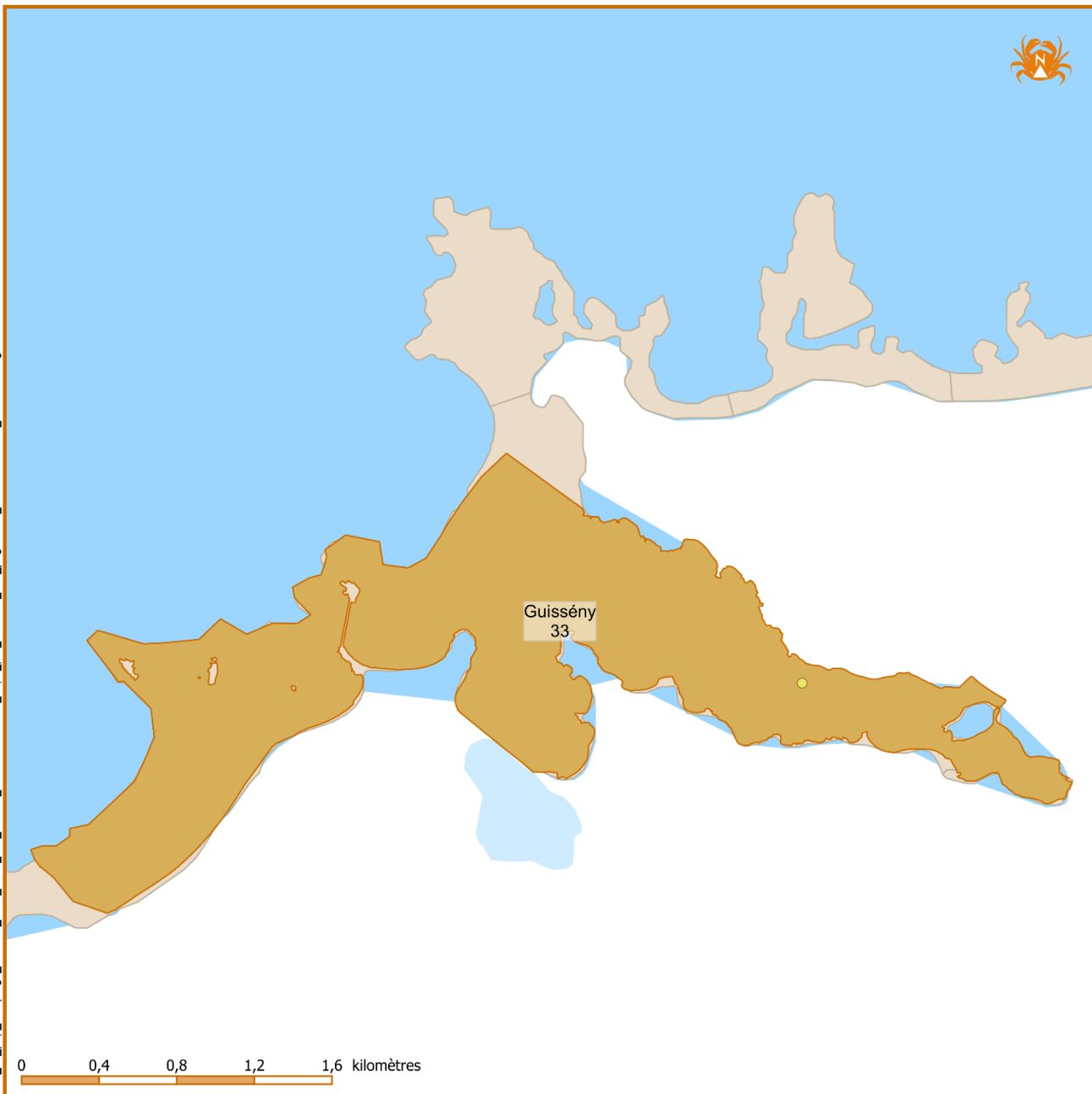
Du côté du Curnic, presque aucun pêcheur à pied n'a été observé dans les rochers côté port, certainement à cause de la présence d'une grande quantité d'algues vertes et de l'odeur.

# CÔTE DES LÉGENDES

## Résultats du comptage national des pêcheurs à pied de loisir du 12 au 15 août 2022 - Côte des Légendes

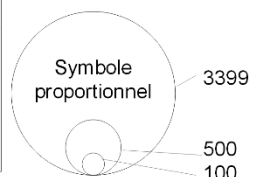


met\_us\_pap\_comptage\_national\_atlas\_2022\_v01\_OGIS3\_16-20220812a15\_a4p0\_territoire\_v02\_png\_atlas\_carte16 - LEGD\_Côte des Légendes



### Nombre de pêcheurs à pied en action observés

- Compté le 12 août 2022
- Compté le 13 août 2022
- Compté le 14 août 2022
- Compté le 15 août 2022



### Quelques chiffres à l'échelle du territoire complet : Côte des Légendes

- 1 site compté
- 33 pêcheurs comptés
- 1 structure mobilisée : Mairie de Guissény
- 1 compteur mobilisé

- Sites comptés
- Sites non comptés

EDITEE LE : 11/2022

Sources des données :  
- Sites :  
BD ESTAMP (OFB, 2022)  
AdminExpress (IGN, 2017)  
Occupation du sol  
Route500 (IGN, 2017)  
Estran : BD Carthage (SANDRE, 2012)  
Système de coordonnées : EPSG:2154 Lambert 93





## ➤ Rade de Brest :

**Coordinateurs locaux** : Parc Naturel Régional d'Armorique



**Territoire** : Périmètre de la Rade de Brest. Linéaire côtier de la commune de Plouzané (Nord-Ouest de la Rade) à la commune de Roscanvel (Sud-Ouest de la Rade).

### **Conditions de marée :**

Le comptage s'est déroulé sur une seule journée, le samedi 13 août 2022, sur l'ensemble du territoire.

Coefficient : 103

Basse mer : 13h04 (Brest)

### **Conditions météorologiques** : chaud

Température : 30 - 35 °C

Précipitations nulles

Nébulosité : 0-25 %

Vent : nul



### **Mobilisation et résultats :**

La mobilisation d'une vingtaine de personnes a été nécessaire pour réaliser ce comptage national. Merci à tous les bénévoles pour leur implication !

Sur l'ensemble du territoire de la Rade de Brest, **769 pêcheurs à pied ont été comptabilisés** (total des 25 sites de comptages).

Le détail de la fréquentation sur chaque site est donné dans le tableau ci-dessous :

Territoire	Libellé du site	Code	Nb de pêcheurs
Rade de Brest	Plouzané	Plouzané	NC
	Plage du Moulin Blanc – Pont de l'Iroise	Secteur 1	70
	Pont de l'Iroise – Le Passage	Secteur 2	10
	Elorn	Elorn	NC
	Le passage - Kernisi	Secteur 3	166
	Anse de l'Auberlac'h – Pointe de Doubidy	Secteur 4	58
	Kergarvan – Pointe du Tinduff	Secteur 5	5
	Anse du Moulin Neuf	Secteur 6	2
	Porsguen	Secteur 7	51
	Porsguen à la pointe de Rostiviev	Secteur 8	4
	Pointe de Rostiviec - Kersanton	Secteur 9	2
	Kersanton – Anse du Moulin du Pont	Secteur 10	NC
	Anse du Moulin du Pont - Château	Secteur 11	NC
	Château – Anse du Roz	Secteur 12	25
	Pointe de l'anse du Roz – Pointe du Bindy	Secteur 13	53
	Pointe du Bindy – Anse du Bourg	Secteur 14	29
	Anse du Bourg – Moulin Mer	Secteur 15	18
	Moulin Mer – Pointe Goasquellou (Hopital Camfrout)	Secteur 16	1
Pointe Goasquellou – Pointe de Kerdréolet	Secteur 17	4	
Pointe de Kerdréolet – Pointe de	Secteur 18	7	

	Gluziau		
	Pointe de Gluziau - Kersimon	Secteur 19	7
	Rosnoen	Secteur 20	27
	Porz Maria – Sillon du Pal	Secteur B1	NC
	Sillon des Anglais – Porz Maria	Secteur B2	NC
	Le Loch	Secteur B4	8
	Lomergat	Secteur B5	0
	Hirgars – Le Stang	Secteur B6	24
	Ecole navale	B Ecole navale	1
	Rostellec – Digue de Lanvéoc	Secteur A7	149
	Pont Scorff – Ile Longue	Secteur A6	12
	Pointe des Espagnols – Pont Scorff	Secteur A5	36
	<b>Total</b>		<b>769</b>

### Enseignements du comptage :

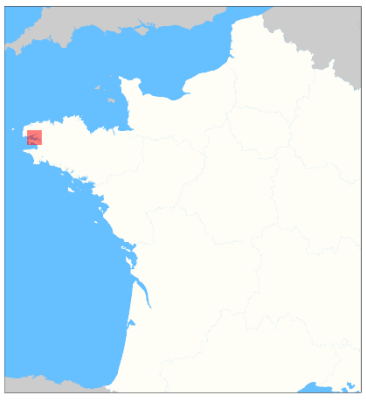
La fréquentation observée le 13 août 2022 en Rade de Brest est plus importante que ces deux dernières années à la même période (433 pêcheurs en août 2021 ; 664 en août 2020), mais reste relativement faible au regard des fréquentations précédemment connus (985 en août 2019 ; 1458 pêcheurs en août 2018). Ce résultat est très certainement lié à la météo, couplé à un coefficient de plus de 100 et d'une bonne qualité sanitaire des sites de pêche pour la période estivale. Le site de Rostellec-Digue de Lanvéoc (A7) a connu une fréquentation record avec ces 148 pêcheurs à pied.



## Résultats du comptage national des pêcheurs à pied de loisir du 12 au 15 août 2022 - Rade de Brest

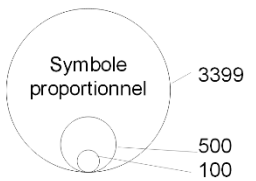


met\_us\_pap\_comptage\_national\_atlas\_2022\_v01\_OGIS3\_16-20220817a15\_a4po\_par\_territoire\_v02.png\_atlas\_carte17 - BRES\_Rade de Brest



### Nombre de pêcheurs à pied en action observés

- Compté le 12 août 2022
- Compté le 13 août 2022
- Compté le 14 août 2022
- Compté le 15 août 2022



Quelques chiffres à l'échelle du territoire complet : Rade de Brest  
 25 sites comptés  
 769 pêcheurs comptés  
 1 structure mobilisée : PNR Armorique  
 20 compteurs mobilisés

Sites comptés  
 Sites non comptés

EDITEE LE : 11/2022

Sources des données :  
 - Sites : BD ESTAMP (OFB, 2022)  
 AdminExpress (IGN, 2017)  
 Occupation du sol Route500 (IGN, 2017)  
 Estran : BD Carthage (SANDRE, 2012)  
 Système de coordonnées : EPSG:2154 Lambert 93



## ➤ Rivière de Pont l'Abbé – Pointe de Penmarc'h



**Coordinateur local** : Bretagne Vivante SEPNEB Antenne Quimper-Pays-Bigouden

**Territoire** : **Finistère – Pointe de Penmarch et Le Guilvinec**

### **Conditions de marée :**

Comptage le 12 août 2022 des pêcheurs à pied en Pays Bigouden sur les sites de Penmarc'h et Le Guilvinec

Coefficient : 99

Basse mer : 11h45 au port du Le Guilvinec

### **Conditions météorologiques agréables :**

**Température** : 29°C

**Précipitations** nulles

**Nébulosité** : nuages 0

**Vent** : nul à faible



### **Mobilisation et résultats :**

**Patrick Harlé, Michel Tanneau et Bernard Martin**

Le 12 août, **177 pêcheurs à pied** ont été comptés sur **4 sites des estrans du Sud Bigouden**

Territoire	Libellé du site	Nb de pêcheurs
Finistère	Eckhmül	50
	Ster Ouest	52
	Ster Est	50
	Le Guilvinec - Treffiagat	25
<b>Total</b>		<b>177</b>

### **Enseignements du comptage :**



Il ne nous a pas été possible de faire ce comptage les deux jours suivant, au moment où les coefficients de marée étaient les plus forts. Mais parce que les dates correspondaient, soit à l'arrivée soit au départ des touristes du camping en bordure de ces plages qui fréquentent assidument l'estran, le comptage n'aurait pas été significatif. Il est à remarquer aussi que les fréquentations lors des grandes marées de printemps, si elles coïncident avec un weekend de vacances, apportent bien souvent plus de personnes en instantané.

Les autres marées significatives drainent beaucoup d'autochtones et de citadins plus ou moins proches qui, bien que connaissant les règles, s'en affranchissent régulièrement. Une action va être relancée sur la prévention et l'information par les animateurs Natura 2000 et surtout par l'animatrice Natura 2000 mer en même temps que la réactivation de la chartre des Étocs, îlots de repos des phoques gris.

**Coordinateur local** : Association RIA

**Territoire** : Rivière de Pont l'Abbé



**Conditions de marée** :

Afin de couvrir un maximum de sites, le comptage national de la rivière de Pont-l'Abbé, coordonné par l'association RIA, s'est déroulé sur la grande marée du **13 août 2022**.

Coefficient : 103

Basse mer : 12h30 au port de Loctudy le 13/08/22

**Conditions météorologiques** :

Température : 28°C

Précipitations nulles

Nébulosité : nuageux 25-50 %

Vent : faible (force 3)



**Mobilisation et résultats** :

**1 volontaire** a effectué le comptage.

Le 13 août, **22 pêcheurs à pied** ont été comptés sur **le site Ile-Tudy Sud de la rivière**.

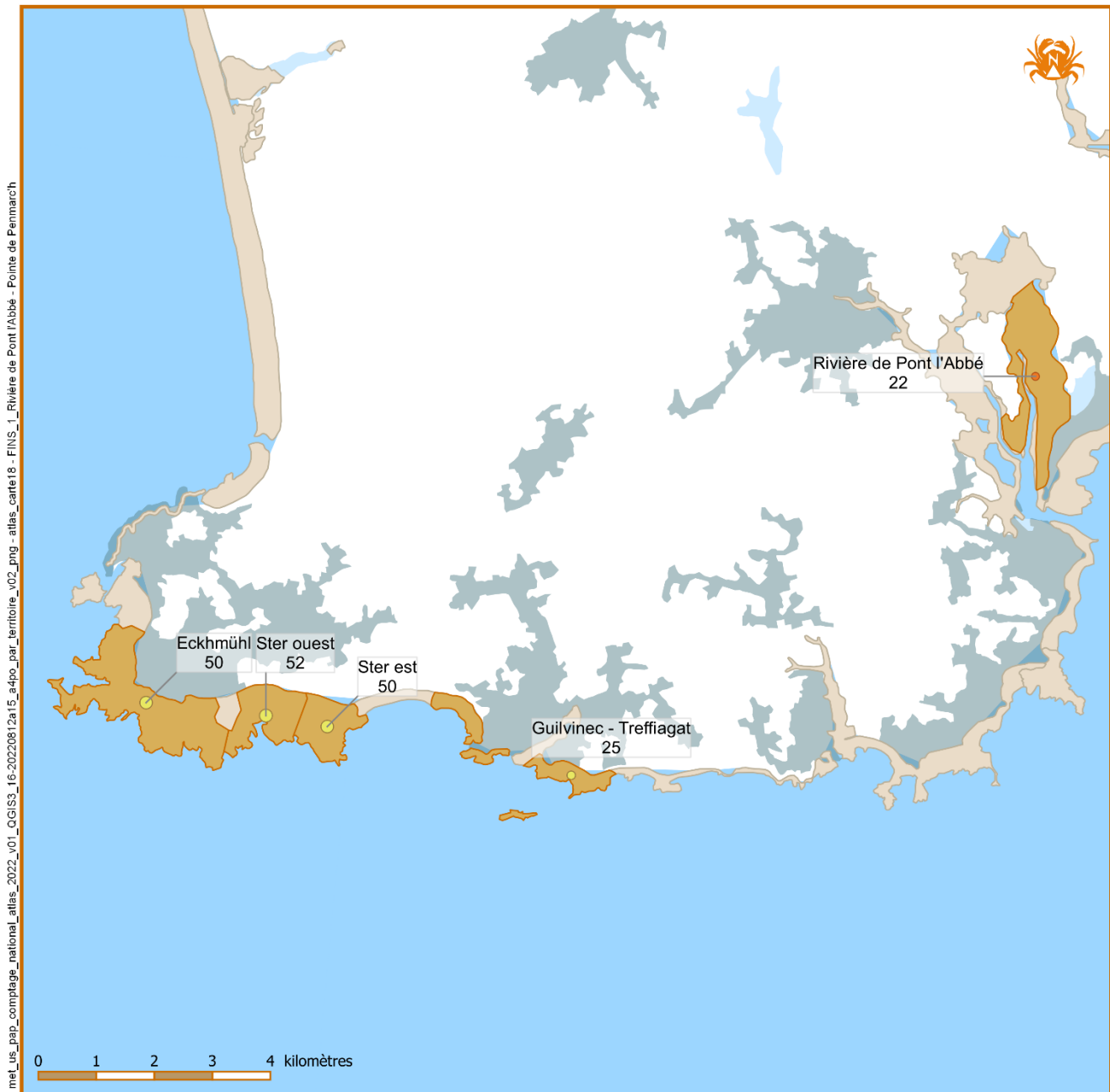
**Enseignements du comptage** :

Ce comptage s'est effectué dans un contexte particulier. En effet, un arrêté préfectoral interdit la pêche à pied (professionnelle et de loisir) sur le gisement de la rivière de Pont-Labbé depuis le 20 juillet 2022.

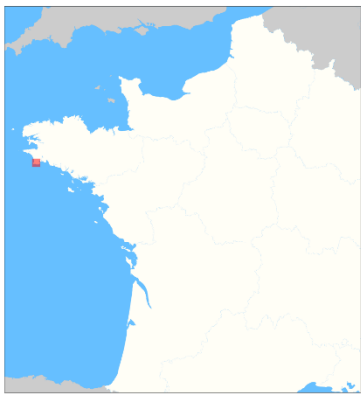
Cette interdiction fait suite à une demande du comité départemental des pêches maritimes et des élevages marins du Finistère et de l'association de pêcheurs de loisirs RIA (rivière de Pont l'Abbé, ses îles et ses acteurs). Elle s'appuie sur le compte rendu d'une visite du gisement qui fait état d'un stock de coques et palourdes à taille commerciale quasi inexistant. La fin de la période d'interdiction est conditionnée à un avis scientifique favorable en ce sens, faisant suite à une visite du gisement.

L'ensemble des pêcheurs à pied recensés étaient donc dans une situation irrégulière.

Résultats du comptage national des pêcheurs à pied de loisir du 12 au 15 août 2022 - Rivière de Pont l'Abbé - Pointe de Penmarc'h

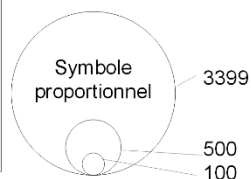


met\_us\_pap\_comptage\_national\_atlas\_2022\_v01\_QGIS3\_16-20220812a15\_a4p\_par\_territoire\_v02\_png\_atlas\_carte18 - FINS\_1\_Riviere de Pont l'Abbé - Pointe de Penmarc'h



**Nombre de pêcheurs à pied en action observés**

- Compté le 12 août 2022
- Compté le 13 août 2022
- Compté le 14 août 2022
- Compté le 15 août 2022



Quelques chiffres à l'échelle du territoire complet : Rivière de Pont l'Abbé - Pointe de Penmarc'h  
 5 sites comptés  
 199 pêcheurs comptés  
 2 structures mobilisées : Bretagne Vivante Antenne Quimper-Pays Bigouden - Association RIA  
 4 compteurs mobilisés

- Sites comptés
- Sites non comptés

ÉDITEE LE : 11/2022

Sources des données :

- Sites : BD ESTAMP (OFB, 2022)
- AdminExpress (IGN, 2017)
- Occupation du sol Route500 (IGN, 2017)
- Estran : BD Carthage (SANDRE, 2012)
- Système de coordonnées : EPSG:2154 Lambert 93



## ➤ Archipel des Glénans



**Coordinateur local** : Communauté de Communes du Pays Fouesnantais

**Territoire** : Pays Fouesnantais (hors archipel des Glénans).

### Contexte général :

Le territoire du Finistère Sud comprend 50 sites identifiés dont 23 sont sur le périmètre de la Communauté de Commune du Pays Fouesnantais (CCPF), et certains sont situés sur le site Natura 2000 « Archipel des Glénan » ou « Marais de Moustierlin ». Les sites qui ont été prospectés cette année sont les suivants : Mer Blanche, pointe de Moustierlin, Cleut-Rouz à Kerambigorn, Pointe de Beg Meil, Menez buten Cap Coz, Penfoulic, Kerleven et l'archipel des Glénan (secteurs détaillés page 2).

Des actions de sensibilisation ont été réalisées à la Mer Blanche, la pointe de Moustierlin, la pointe de Beg Meil, l'anse de Penfoulic, Kerleven et à l'archipel des Glénan (le Loc'h).

Le comptage s'est déroulé le vendredi 12, le samedi 13 août et le dimanche 14 août 2022.

Il a été coordonné par la Communauté de Communes du Pays Fouesnantais, opérateur pour la mise en œuvre des DOCOBs des sites Natura 2000 « Archipel des Glénan » et « Marais de Moustierlin ».

Cette initiative répond à plusieurs mesures de gestion du DOCOB et actions du plan de gestion de la RRN de Saint Nicolas des Glénan :

- MH3 : Amélioration des connaissances et de gestion des interactions entre les habitats Natura 2000 et les activités de pêche à pied de loisir.
- CS : Sensibilisation générale et de promotion de bonnes pratiques »
- Dans le plan de gestion de la Réserve Naturelle Nationale de Saint Nicolas, gérée par l'association Bretagne Vivante : « Accompagnement aux suivis sur le milieu marin » et « Contribution à la mise en œuvre de Natura 2000 ».

### Conditions météorologiques :

Température : entre 23 et 30°C

Précipitations : nulles

Nébulosité : quelques rares nuages

Vent : Très légère brise à légère brise (1 à 2 bft)



### Conditions de marée :

Les comptages se sont déroulés le vendredi 12, le samedi 13 août et le dimanche 14 août 2022 Il a été choisi de les effectuer à +/- 30 min de la marée basse, timing où la fréquentation de l'estran est maximum localement.

Port de référence : Concarneau

Date	Vendredi 12 août 2022	Samedi 13 août 2022	Dimanche 14 août 2022
Coefficient	95 - 99	102 - 103	103 - 102
Basse mer	11h47	12h34	13h18

**Remarque** : La journée de dimanche affichait des coefficients similaires à la journée du samedi, mais pour des raisons d'organisation, le comptage n'a pas pu se faire ce jour-là (sauf sur l'île aux Moutons).

### Conditions sanitaires :

La veille, une interdiction temporaire de ramassage des coquillages (sauf huîtres) a été arrêtée par le préfet au vu des résultats de la qualité des eaux sur le secteur allant de la pointe de Trévignon à la pointe de Moustierlin, sans compter l'archipel des Glénan, dont les eaux sont, elles, de bonnes qualité.

## Mobilisation et résultats :

Continent : 3 personnes de la CCPF, 1 personne de Bretagne vivante et 1 guide nature indépendant.  
Archipel des Glénan : 1 équipe de salariés et de bénévoles de Bretagne Vivante.

Pour rappel, les sites qui ont été prospectés cette année sont les suivants :

Continent : Mer Blanche, Pointe de Moustierlin, Cleut Rouz - Kerambigorn, Beg Meil, Menez Buten, Cap Coz, Penfoulic, Kerleven

Archipel des Glénan : Moutons, Penfret, Guéotec – Meaban – Vieux Glénan, Guiriden, Brunec, Bananec, Veau – Tombe, Cigogne, Brilimec, Quignenec, Pierres Noires, Saint-Nicolas – Bananec, Le Huic – Le Gluet – Le Run, Castel Braz – Castel Bihan – Pen Ven – Drénec.

## Comptage et sensibilisation sur le continent (hors archipel des Glénan) :

Il s'est déroulé le vendredi 12 août et le dimanche 14 août 2022.

Marée basse le vendredi : 11h47

Marée basse le dimanche : 13h18

C = Comptage

S = Sensibilisation

Intervenants	Secteurs	Actions
Loïc MENAND	Penfoulic (c+s), Cap Coz (c+s)	Comptage + sensibilisation
Adrien PERIER	Pointe de Moustierlin (c+s), Kerambigorn (s)	Comptage + sensibilisation
Romain CARADEC	Menez Buten (c), Beg Meil (c+s)	Comptage + sensibilisation
Laurie PELLETER	Kerleven (c+s)	Comptage + sensibilisation
Caroline MASSON	Mer Blanche (c+s)	Comptage + sensibilisation

### Mer Blanche

Le site de la mer Blanche est divisé en deux zones de comptage (sortie de la Mer Blanche et lagune intérieure), respectivement Site\_01\_01 et Site 01\_02.

Le comptage s'est déroulé le dimanche 14 août, entre 13h00 et 13h05.

**Au total, ce sont 16 pêcheurs à pied qui ont été comptabilisés** (12 adultes et 4 enfants).

**Le site est fermé de manière permanente à la pêche à pied** depuis 2004 par arrêté préfectoral et par arrêté municipal (commune de Fouesnant) depuis 2014.

Site	Mer Blanche			
	Site_01_01 (sortie Mer Blanche)		Site_01_02 (lagune intérieure)	
Type de pêcheurs	Adultes	Enfants	Adultes	Enfants
<b>Total</b>	<b>0</b>	<b>0</b>	<b>12</b>	<b>4</b>
<b>Dont déjà présents sur le site</b>	0	0	12	4
<b>Dont pêcheurs en arrivée</b>	0	0	0	0
<b>Dont pêcheurs en départ</b>	0	0	0	0

Les pêcheurs, seul, entre amis et même en famille, étaient à la recherche de coques, de palourdes et pour certains de vers (appâts).



On peut noter la présence d'autres activités : randonnée.

### La sensibilisation

La sensibilisation a été réalisée par Caroline MASSON, guide nature indépendante. **Au total, ce sont 4 personnes qui ont été sensibilisées.**

Si l'on fait fi de l'interdiction permanente de pêche, les paniers étaient globalement conformes (+ 90%) aux réglementations. Aucun pratiquant n'avait d'outil de mesure. Outre l'état sanitaire a été évoqué l'environnement et la ressource. L'accueil fut bon.

**Au total, 3 réglottes ont été distribuées.**

### Pointe de Mousterlin

Le comptage s'est déroulé le vendredi, entre 12h05 et 12h15.

**Au total, ce sont 209 pêcheurs à pied qui ont été comptabilisés** (168 adultes et 41 enfants).

Une action de sensibilisation a été réalisée avant le comptage.

Site	Pointe de Mousterlin (Site_02_01)	
Type de pêcheurs	Adultes	Enfants
<b>Total</b>	<b>168</b>	<b>41</b>
<b>Dont déjà présents sur le site</b>	141	8
<b>Dont pêcheurs en arrivée</b>	7	27
<b>Dont pêcheurs en départ</b>	20	6

Du fait des conditions sanitaires, une partie de ce secteur se trouvait en zone interdite (on ne pouvait pas y ramasser des coquillages, sauf les huîtres). Il y avait donc 27 pêcheurs en zone d'interdiction.

Les pratiquants pouvaient se diviser en deux catégories :

- La première, majoritaire, était constituée de familles, qui restaient sur la première partie de l'estran sans objectif particulier. Ils cherchaient simplement à découvrir le milieu et beaucoup ne gardaient rien.
- La seconde, minoritaire, se constituait de pêcheurs isolés, seul ou à deux, équipés pour la pêche à la crevette, à la limite des roches immergées. Les crabes pouvaient occasionnellement être visés.

On peut noter la présence d'autres activités : chasse sous-marine, promenade et vélo.

### La sensibilisation

La sensibilisation a été réalisée par Adrien PERIER. Cette sensibilisation différait des autres puisque l'estran rocheux sur cette zone est particulièrement étendu. Pour des raisons d'organisation, la sensibilisation s'est faite au début du comptage.

**Au total, ce sont 24 personnes qui ont été sensibilisées.** Les paniers n'étaient pas ou très peu remplis. Il s'agissait de familles à la découverte de l'estran ou de pêcheurs de crevettes. Il n'a pas été possible d'aller à la rencontre des pratiquants les plus éloignés des points d'accès (surtout des pêcheurs de crevettes). L'accueil fut bon. Quelques pêcheurs disposaient d'outils de mesures, dont parfois les réglottes de la CCPF, mais aussi des réglottes d'autres départements, donc pas forcément adaptées. **Au total, 11 réglottes ont été distribuées.**

### Cleut Rouz à Kerambigorn

Le comptage s'est déroulé le vendredi, entre 12h25 et 12h40. Il n'a pas été possible de le réaliser plus tôt.

**Au total, ce sont 0 pêcheurs à pied qui ont été comptabilisés** (0 adultes et 0 enfants). Cette longue plage n'est pas un secteur privilégié pour la pêche à pied.

Site	Cleut Rouz à Kerambigorn (Site_03_01)	
Type de pêcheurs	Adultes	Enfants
<b>Total</b>	<b>0</b>	<b>0</b>
<b>Dont déjà présents sur le site</b>	0	0
<b>Dont pêcheurs en arrivée</b>	0	0
<b>Dont pêcheurs en départ</b>	0	0

Du fait des conditions sanitaires, la totalité de ce secteur se trouvait en zone interdite (on ne pouvait pas y

ramasser des coquillages, sauf les huîtres). Il y avait donc 0 pêcheurs en zone d'interdiction.

On peut noter la présence d'autres activités : chasse sous-marine, voile, plage, randonnée et vélo.

#### Pointe de Beg Meil

Le comptage s'est déroulé le vendredi, entre 12h10 et 12h20.

**Au total, ce sont 26 pêcheurs à pied qui ont été comptabilisés** (22 adultes et 4 enfants).

Une action de sensibilisation a été réalisée avant le comptage.

Site	Pointe de Beg Meil (Site_04_01)	
Type de pêcheurs	Adultes	Enfants
<b>Total</b>	<b>22</b>	<b>4</b>
<b>Dont déjà présents sur le site</b>	18	4
<b>Dont pêcheurs en arrivée</b>	0	0
<b>Dont pêcheurs en départ</b>	0	0

Les pêcheurs pratiquaient majoritairement en famille ou seul. Les espèces visées étaient vraisemblablement les crevettes et les crabes.

On peut noter la présence d'autres activités : plage.

Du fait des conditions sanitaires, la totalité de ce secteur se trouvait en zone interdite (on ne pouvait pas y ramasser des coquillages, sauf les huîtres). Il y avait donc 26 pêcheurs en zone d'interdiction.

#### *La sensibilisation*

La sensibilisation a été réalisée par Romain CARADEC. **Au total, ce sont 15 personnes qui ont été sensibilisées.** Si l'on fait fi de l'interdiction permanente de pêche, les paniers étaient globalement conformes (+ 90%) aux réglementations. Aucun pratiquant n'avait d'outil de mesure. Les pêcheurs n'étaient pas du tout au courant de l'interdiction temporaire. L'accueil fut bon. Les espèces recherchées étaient les crevettes et les moules essentiellement.

**Au total, 7 réglottes ont été distribuées.**

#### Menez buten

Les pêcheurs sur ce site sont rarement dénombrés, du fait de la difficulté de réalisation en un temps raisonnable. Cette année, grâce aux moyens humains, il a pu être couvert.

Le comptage s'est déroulé le vendredi, entre 11h15 et 12h00.

**Au total, ce sont 36 pêcheurs à pied qui ont été comptabilisés** (27 adultes et 9 enfants).

Aucune action de sensibilisation n'était prévue sur ce site.

Site	Menez buten (Site_05_01)	
Type de pêcheurs	Adultes	Enfants
<b>Total</b>	<b>27</b>	<b>9</b>
<b>Dont déjà présents sur le site</b>	24	9
<b>Dont pêcheurs en arrivée</b>	3	0
<b>Dont pêcheurs en départ</b>	0	0

Du fait des conditions sanitaires, la totalité de ce secteur se trouvait en zone interdite (on ne pouvait pas y ramasser des coquillages, sauf les huîtres). Il y avait donc 36 pêcheurs en zone d'interdiction.

Les pêcheurs, pratiquant globalement en famille, étaient à la recherche de crevettes, crabes et vers.

On peut noter la présence d'autres activités : plage.

#### Cap Coz

Le comptage s'est déroulé le vendredi, entre 11h20 et 11h35.

**Au total, ce sont 13 pêcheurs à pied qui ont été comptabilisés** (8 adultes et 5 enfants).

Aucune action de sensibilisation n'était prévue sur ce site.

Site	Cap Coz (Site_06_01)	
Type de pêcheurs	Adultes	Enfants

<b>Total</b>	<b>8</b>	<b>5</b>
<b>Dont déjà présents sur le site</b>	6	4
<b>Dont pêcheurs en arrivée</b>	2	1
<b>Dont pêcheurs en départ</b>	0	0

Les pêcheurs, pratiquant globalement en famille, étaient à la recherche de crevettes (bouquet). On peut noter la présence d'autres activités : plage, ramassage d'algues.

Du fait des conditions sanitaires, la totalité de ce secteur se trouvait en zone interdite (on ne pouvait pas y ramasser des coquillages, sauf les huîtres). Il y avait donc 13 pêcheurs en zone d'interdiction.

#### Penfoulic

Le comptage s'est déroulé le vendredi, entre 11h35 et 11h45.

**Au total, ce sont 26 pêcheurs à pied qui ont été comptabilisés** (20 adultes et 6 enfants).

Une action de sensibilisation a été réalisée.

Site	Penfoulic (Site_07_01)	
Type de pêcheurs	Adultes	Enfants
<b>Total</b>	<b>20</b>	<b>6</b>
<b>Dont déjà présents sur le site</b>	13	3
<b>Dont pêcheurs en arrivée</b>	7	3
<b>Dont pêcheurs en départ</b>	0	0
<b>Dont pêcheur dans concession (zones rouges)</b>	0	0

Les pêcheurs, pratiquant globalement en famille, étaient à la recherche de coques, de bigorneaux et de vers. Les concessions de cultures marines (conchyliculture et ostréiculture) n'ont pas fait l'objet de pêche. On peut noter la présence d'autres activités : ostréiculture.

Du fait des conditions sanitaires, la totalité de ce secteur se trouvait en zone interdite (on ne pouvait pas y ramasser des coquillages, sauf les huîtres). Il y avait donc 26 pêcheurs en zone d'interdiction.

#### La sensibilisation

La sensibilisation a été réalisée par Loïc MENAND. **Au total, ce sont 20 personnes qui ont été sensibilisées.**

Les paniers étaient plus ou moins conformes (50 à 90%) aux réglementations Certains pratiquant possédaient des réglottes de pêche à pied distribués par les offices de tourisme locaux. L'état sanitaire a souvent été évoqué, et minoritairement la réglementation. L'accueil fut bon.

**Au total, 4 réglottes ont été distribuées.**

#### Kerleven

Le comptage s'est déroulé le vendredi, entre 11h45 et 12h10.

**Au total, ce sont 132 pêcheurs à pied qui ont été comptabilisés** (98 adultes et 34 enfants).

Une action de sensibilisation a été réalisée.

Site	Kerleven (Site_23_01)	
Type de pêcheurs	Adultes	Enfants
<b>Total</b>	<b>98</b>	<b>34</b>
<b>Dont déjà présents sur le site</b>	85	34
<b>Dont pêcheurs en arrivée</b>	4	0
<b>Dont pêcheurs en départ</b>	9	0

Les pêcheurs, pratiquant globalement en famille, étaient à la recherche de toutes sortes de coquillages : coques, palourdes, huîtres, moules, couteaux et vernis.

Du fait des conditions sanitaires, la totalité de ce secteur se trouvait en zone interdite (on ne pouvait pas y ramasser des coquillages, sauf les huîtres). Il y avait donc 132 pêcheurs en zone d'interdiction.

## La sensibilisation

La sensibilisation a été réalisée par Laurie PELLETER. **Au total, ce sont 47 personnes qui ont été sensibilisées.** La plupart ne disposait pas d'un outil de mesure. Un groupe possédait une réglette distribuée par les offices du tourisme locaux. Les paniers étaient plus ou moins conformes (50 à 90% en moyenne), mais c'est surtout l'absence de capture (volontaire ou non) qui a été observé. L'accueil fut bon. Les pêcheurs ont évoqué l'état sanitaire et la ressource.

Aucun pêcheur n'a été vu dans les herbiers de zostères, ce qui est inhabituel sur le site. Quelques habitués sont toujours présents dans cet habitat malgré les remarques formulées chaque année. Un contrôle de la part des services de police a été demandé.

On peut noter la présence d'autres activités : plage et voile.

**Au total, 24 réglettes ont été distribuées.**

## Le comptage sur l'archipel des Glénan (hors continent) :

Marée basse le samedi : 12h32

Marée basse le dimanche : 13h18

C = Comptage

S = Sensibilisation

Intervenants	Secteurs	Actions
Equipe Bretagne Vivante	Archipel des Glénan	Comptage + sensibilisation (sur certains secteurs uniquement)

Le comptage sur les sites de l'archipel des Glénan a été réalisé par l'équipe de Bretagne Vivante, comprenant des salariés et des bénévoles. Ce site comporte de nombreux secteurs. Tous ont été prospectés.

Les secteurs sont : Moutons, Penfret, Guéotec – Meaban – Vieux Glénan, Guiriden, Brunec, Bananec, Veau – Tombe, Cigogne, Brilimec, Quignenec, Pierres Noires, Saint-Nicolas – Bananec, Le Huic – Le Gluet – Le Run, Castel Braz – Castel Bihan – Pen Ven – Drénec.

Cette année, les comptages se sont déroulés entre 12h05 et 13h45 pour la journée du samedi et entre 13h00 et 13h35 pour la journée du dimanche.

Les résultats sur l'archipel des Glénan seront présentés par secteur.

### L'île aux Moutons

Le comptage s'est déroulé le dimanche 14 août.

**Au total, ce sont 0 pêcheurs à pied qui ont été comptabilisés** (0 adultes et 0 enfants).

Les pêcheurs n'étaient pas présents lors de cette grande marée. Il faut rappeler que l'estran est interdit d'accès par arrêté préfectoral, notamment pour préserver la colonie de sternes du dérangement provoqué par les activités humaines. Cette réglementation est valable du 1<sup>er</sup> avril au 31 août.

### Secteur Saint Nicolas

Le comptage a été réalisé le samedi 13 août.

Ce site comprend Saint-Nicolas, Bananec, Brunec, Drénec, Castel Braz, Castel Vihan, Pen Ven, le Huic, le Gluet et le Run.

**Au total, ce sont 15 pêcheurs à pied qui ont été comptabilisés** (12 adultes et 3 enfants).

Il n'était pas prévu de réaliser une sensibilisation sur ces sites.

Site	Archipel des Glénan	
Zones (avec pêcheurs)	St-Nicolas - Bananec, Brunec, Drénec	
Type de pêcheurs	Adultes	Enfants
Total	12	3
Dont déjà présents sur le site	8	1
Dont pêcheurs en arrivée	0	0

<b>Dont pêcheurs en départ</b>	4	2
--------------------------------	---	---

4 pêcheurs ont été observés dans la zone d'herbiers de zostères.

Les pêcheurs visaient les crustacés (étrilles et homards probablement), les crevettes et peut-être les ormeaux, malgré l'interdiction saisonnière.

On peut noter la présence d'autres activités : plage, paddle, plaisance, canoë.

#### Secteur Penfret Cigogne (hors Le Loc'h)

Le comptage a été réalisé le samedi 13 août.

Ce site comprend Penfret, Guéotec, Meaban, Vieux Glénan, Guiriden, Bananec est, le Veau, la tombe, Cigogne, Brilimec, Quignenec et les Pierres Noires.

**Au total, ce sont 30 pêcheurs à pied qui ont été comptabilisés** (25 adultes et 5 enfants).

Il n'était pas prévu de réaliser une sensibilisation sur l'estran sur ces sites.

Site	Archipel des Glénan	
<b>Zones (avec pêcheurs)</b>	<i>Penfret, Guéotec – Meaban – Vieux Glénan, le Veau – la Tombe, Cigogne, Brilimec</i>	
<b>Type de pêcheurs</b>	<i>Adultes</i>	<i>Enfants</i>
<b>Total</b>	<b>25</b>	<b>5</b>
<b>Dont déjà présents sur le site</b>	15	4
<b>Dont pêcheurs en arrivée</b>	2	0
<b>Dont pêcheurs en départ</b>	8	1

Les pêcheurs visaient les crustacés, les crevettes et peut-être les ormeaux, malgré l'interdiction saisonnière.

Note : Le comptage étant réalisé depuis un bateau, il est difficile de distinguer les espèces visées.

On peut noter la présence d'autres activités : plage, paddle, plaisance, canoë et kitesurf.

#### Le Loc'h

Le comptage a été réalisé le samedi 13 août.

Ce site comprend l'île du Loc'h.

**Au total, ce sont 111 pêcheurs à pied qui ont été comptabilisés** (102 adultes et 9 enfants).

Une action de sensibilisation a été réalisée sur ce site.

Site	Archipel des Glénan	
<b>Zone (avec pêcheurs)</b>	<i>Le Loc'h</i>	
<b>Type de pêcheurs</b>	<i>Adultes</i>	<i>Enfants</i>
<b>Total</b>	<b>102</b>	<b>9</b>
<b>Dont déjà présents sur le site</b>	0	0
<b>Dont pêcheurs en arrivée</b>	0	0
<b>Dont pêcheurs en départ</b>	0	0

Les pêcheurs étaient surtout là pour la découverte, et cherchaient principalement des coquillages dans le sable.

On peut noter la présence d'autres activités : plage, plaisance, paddle.

#### *La sensibilisation sur l'archipel des Glénan (général)*

**Au total, ce sont 20 personnes qui ont été sensibilisées à l'île du Loc'h.** Les autres sites n'ont pas fait l'objet d'actions de sensibilisation. La plage du Loc'h est particulièrement appréciée des plaisanciers. Dans un contexte de vives eaux, les plaisanciers ont pratiqué la pêche à pied dans une optique de découverte de l'estran sans pour autant récupérer systématiquement leurs trouvailles, composées de bivalves essentiellement. L'accueil fut bon. **Au total, 5 réglottes ont été distribuées.**

## Bilan 2022

Sur deux journées de comptage, dont une avec un coefficient inférieur à 100 (vendredi 12 août), **614 pêcheurs à pied ont été recensés (494 adultes et 120 enfants)** sur les estrans du Pays Fouesnantais et sur l'archipel des Glénan.

Site	Code	Adultes	Enfants	TOTAL
Penfoulic	Site_07_01	20	6	26
Kerleven	Site_23_01	98	34	132
Cap Coz	Site_06_01	8	5	13
Mer Blanche	Site_01_01 et Site_01_02	12	4	16
Pointe de Mousterlin	Site_02_01	168	41	209
Cleut Rouz à Kerambigorn	Site_03_01	0	0	0
Pointe de Beg Meil	Site_04_01	22	4	26
Menez Buten	Site_05_01	27	9	36
<b>Sous-total (continent)</b>		<b>355</b>	<b>103</b>	<b>458</b>
Archipel des Glénan – secteur St- Nicolas, Bananec	/	12	3	15
Archipel des Glénan – secteur Penfret, Cigogne	/	25	5	30
Archipel des Glénan – secteur le Loc'h	/	102	9	111
<b>Sous-total (archipel)</b>	/	<b>139</b>	<b>17</b>	<b>156</b>
<b>TOTAL</b>		<b>494</b>	<b>120</b>	<b>614</b>

Au total, **130 pratiquants ont été sensibilisés** aux bonnes pratiques, à la réglementation et à la sécurité. **54 réglottes ont été distribuées.**

Site	Code	Nb de personnes sensibilisées	Nb de réglottes distribuées
Penfoulic	Site_07_01	20	4
Kerleven	Site_23_01	47	24
Cap Coz	Site_06_01	Pas de sensibilisation	/
Mer Blanche	Site_01_01 et Site_01_02	4	3
Pointe de Mousterlin	Site_02_01	24	11
Cleut Rouz à Kerambigorn	Site_03_01	Pas de sensibilisation	/
Pointe de Beg Meil	Site_04_01	15	7
Menez Buten	Site_05_01	Pas de sensibilisation	/
<b>Sous-total (continent)</b>		<b>110</b>	<b>49</b>
Archipel des Glénan – secteur St-Nicolas, Bananec	/	Pas de sensibilisation	/

Archipel des Glénan – secteur Penfret, Cigogne	/	Pas de sensibilisation	/
Archipel des Glénan – secteur le Loc’h	/	20	5
Sous-total (archipel)	/	20	5
<b>TOTAL</b>		<b>130</b>	<b>54</b>

### **Comparaison des années précédentes :**

En 2022, le nombre de pêcheurs recensé est supérieur à 2021 autant sur le continent que sur l’archipel.

Pour le continent, on peut expliquer cela en partie à la météo très clémente, ce qui a conduit les vacanciers - touristes (majorité des pêcheurs) à se rendre sur les estrans pour la proximité du littoral et la découverte. Il est à noter que le nombre de pêcheurs étaient tout de même beaucoup plus important en 2020.

Sur les Glénan la journée du samedi était idéale pour le comptage puisque les coefficients étaient supérieurs à 100. Le Loc’h était le spot le plus important.

### **Enseignements du comptage 2022 :**

La fréquentation des sites de pêche à pied est dépendante d’une part des conditions de marées, mais aussi de la météo. Cette dernière a été optimale durant les grandes marées d’août. En revanche, la journée de comptage sur le continent, qui s’est déroulée le vendredi 12 août, ne coïncidait pas avec un très fort coefficient (moins de 100). Forcément, les pêcheurs à pied ont donc préféré les journées du samedi et du dimanche (plus de 100 de coefficient).

Certains sites attirent beaucoup plus de monde que d’autres, comme la pointe de Moustierlin, Kerleven ou le Loc’h, sur l’archipel.

Un communiqué de presse produit par la CCPF, sorti la même semaine que les grandes marées, a probablement incité les amateurs à aller découvrir l’estran ou s’adonner à leur activité favorite. C’est un moyen de communication efficace mais aussi essentiel pour rappeler les bonnes pratiques.

L’état sanitaire des coquillages et les interdictions temporaires sont rarement consultés et connus. Ils sont parfois même vus comme un vecteur « d’ennuis » supplémentaires comme à la Mer Blanche, où sur ce site fermé pour une durée indéterminée, les habitués ne prennent aucunement en compte des recommandations et s’agacent (pour une minorité) de ces rappels.

Les pratiquants sensibilisés semblaient satisfaits de l’initiative, qui serait à reconduire à minima une fois par an (lors du comptage). Les réglettes sont un outil de sensibilisation précieux qui semble être de plus en plus demandé. Il est important d’en éditer régulièrement. Les offices de tourisme sont les premiers distributeurs de cet outil.

La communication doit être intensifiée, notamment auprès des hébergements.

### **Photographies du comptage 2022 : estrans continentaux (R.CARADÉC)**

D’en haut en bas : 1. Plage de Bot Conan ; 2. Estran de Cap Coz avec herbiers de zostères à découvert ; 3. Poulpe capturés par un pêcheur. Cette espèce a connu un boom des populations en Bretagne récemment.

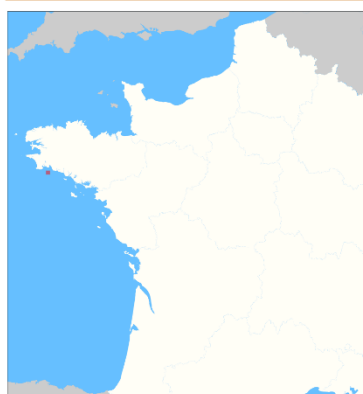
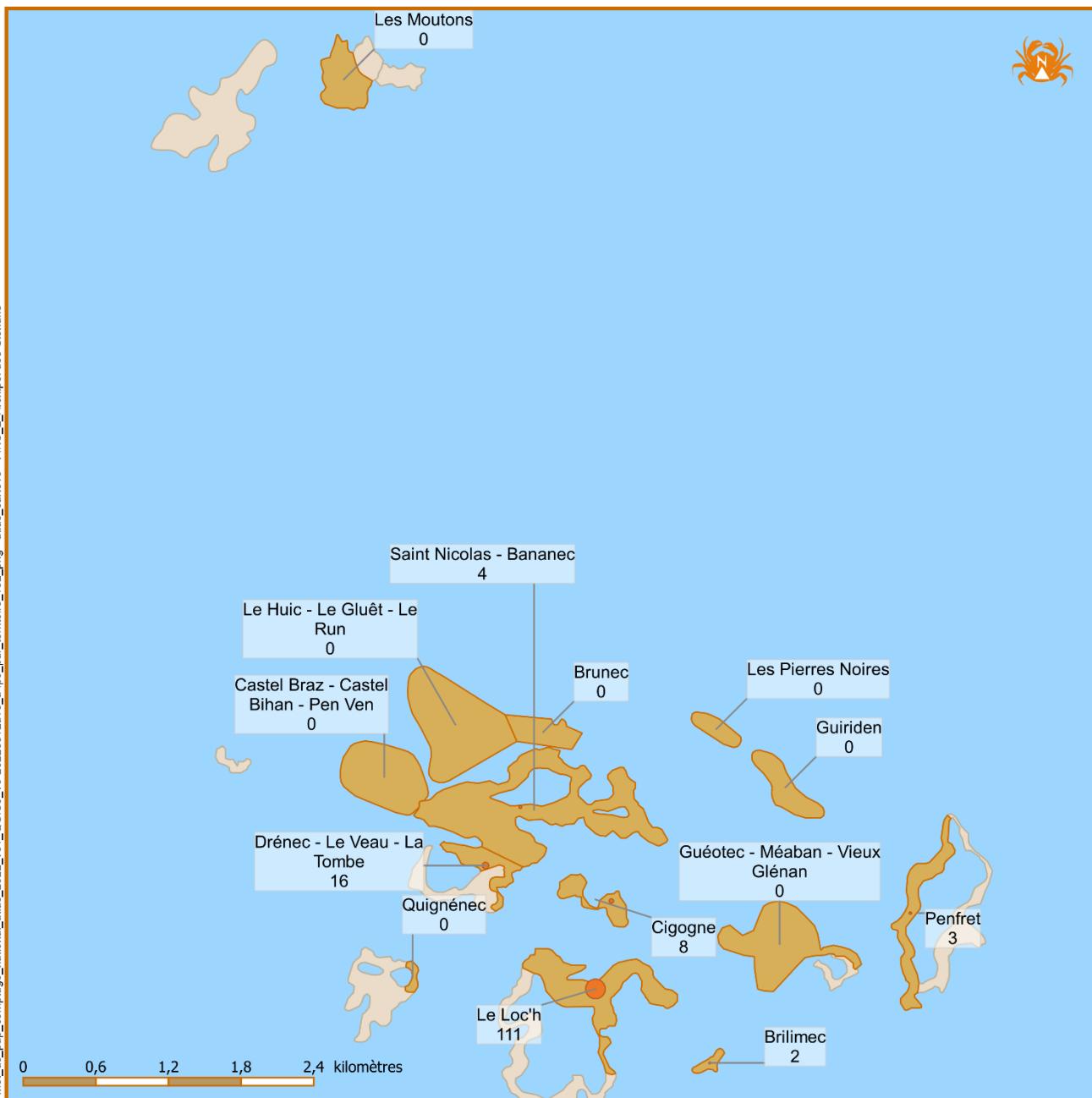




Résultats du comptage national des pêcheurs à pied de loisir du 12 au 15 août 2022 - Archipel des Glénans

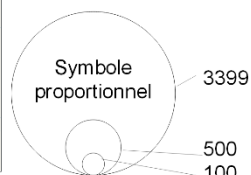


met\_us\_pap\_comptage\_national\_atlas\_2022\_v01\_OGIS3\_16-20220812a15\_a4p0\_par\_territoire\_v02.png - atlas\_carte19 - FINS\_2\_Archipel des Glénans



**Nombre de pêcheurs à pied en action observés**

- Compté le 12 août 2022
- Compté le 13 août 2022
- Compté le 14 août 2022
- Compté le 15 août 2022



Quelques chiffres à l'échelle du territoire complet : Archipel des Glénans  
 12 sites comptés  
 614 pêcheurs comptés  
 3 structures mobilisées :  
 Communauté de communes du Pays Fouesnantais - Bretagne Vivante - Guide indépendant  
 5 compteurs mobilisés

Sites comptés  
 Sites non comptés

**EDITEE LE : 12/2022**

Sources des données :  
 - Sites :  
 BD ESTAMP (OFB, 2022)  
 AdminExpress (IGN, 2017)  
 Occupation du sol  
 Route500 (IGN, 2017)  
 Estran : BD Carthage (SANDRE, 2012)  
 Système de coordonnées :  
 EPSG:2154 Lambert 93



Remarque : la carte de comptage de la partie continentale est associée à celle intégrant le Pays Fouesnantais

## ➤ Pays Fouesnantais



**Coordinateur local** : Esprit Nat'ure

**Territoire** : **Sud Finistère secteur Concarneau-Trégunc-Névez**

### Conditions de marée :

Le secteur de Concarneau-Trégunc-Névez est une région fréquentée qui, depuis de nombreuses années, sensibilise par des sorties nature les enfants et le grand public sur les bonnes pratiques de pêche à pied.

Les secteurs recensés sont intégrés dans le site Natura 2000 « Dunes et Côtes de Trévignon », ils sont répartis sur 3 communes : Concarneau, Trégunc et Névez. Le comptage s'inscrit dans la fiche action MH3 du DOCOB qui porte sur l'amélioration des connaissances et gestion des interactions entre les habitats Natura 2000 et les activités de pêche à pied de loisir.

Pour la 3<sup>ème</sup> année consécutive, Esprit Nat'ure s'est proposé pour réaliser le comptage national. Le comptage a eu lieu le vendredi 12 août 2022 :

Coefficient : 99

Basse mer : 11h47 au port du Concarneau

### Conditions météorologiques agréables :

Température : 20°C à 28°C

Précipitations : nulles

Vent : faible à modéré variant en fonction des sites du SE à NE



### Mobilisation et résultats :

**5 volontaires** ont été sollicités pour réaliser le comptage.

Le 12 août 2022, **351 pêcheurs à pied** ont été comptés sur **une partie des estrans du territoire de CCA.**

Territoire	Libellé du site	Nb de pêcheurs
Concarneau	Saint-Laurent	Non compté (113 en 2021)
	Anse Saint-Jean	Non compté (31 en 2021)
	Corniche de Concarneau	48 (74 en 2022)
	Cabellou Sud	48 (53 en 2021)
	Cabellou Nord	27 (24 en 2021)
Trégunc	Minaouet	142 (218 en 2021)
	Pouldohan	22 (31 en 2021)
Névez	Raguenez	64 (193 en 2021)
<b>Total</b>		<b>351</b>

### Enseignements du comptage :

Il est à noter une baisse importante en 2022 du nombre de pêcheurs par rapport à l'an dernier, seule l'anse du Cabellou montre une très légère augmentation. Ce chiffre peut s'expliquer par différents facteurs :

- 2 sites d'importance n'ont pas été comptabilisés : L'anse de Saint-Laurent et l'Anse Saint-Jean, le bénévole qui devait s'en occuper a eu un empêchement de dernière minute.
- Le comptage a été réalisé le vendredi par un coefficient de 95, alors que la grande marée était annoncée le week-end : samedi coefficient de 103 et dimanche coefficient de 102.
- Un arrêté préfectoral interdisait la pêche aux mollusques bivalves sur la période du comptage. Malgré cet arrêté, de nombreuses personnes pêchaient dans le sable (Minaouet et Cabellou). En interrogeant plusieurs personnes dans l'anse du Minaouet, alors qu'elles remontaient coques, palourdes, couteaux, ... elles n'étaient pas informées de l'arrêté.

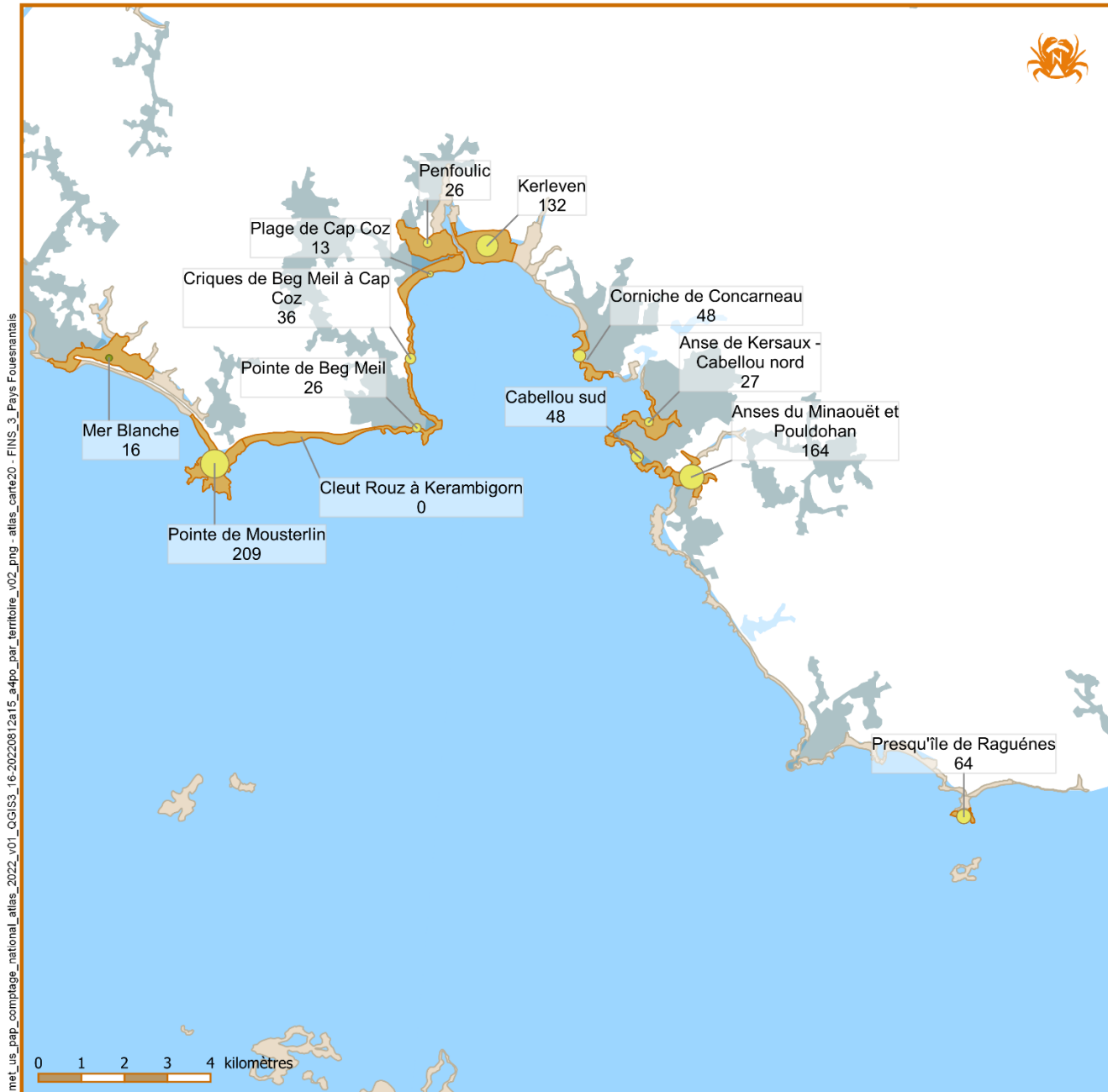
- Période de très grosse chaleur qui réduit l'activité de pêche sur l'estran.



© N. Delliou

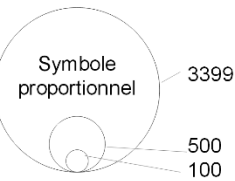


© D. Michel



### Nombre de pêcheurs à pied en action observés

- Compté le 12 août 2022
- Compté le 13 août 2022
- Compté le 14 août 2022
- Compté le 15 août 2022



Quelques chiffres à l'échelle du territoire complet : Pays Fouesnantais  
 5 sites comptés  
 351 pêcheurs comptés  
 1 structure mobilisée : Esprit Nature  
 5 compteurs mobilisés

- Sites comptés
- Sites non comptés

EDITEE LE : 11/2022

Sources des données :  
 - Sites : BD ESTAMP (OFB, 2022)  
 AdminExpress (IGN, 2017)  
 Occupation du sol Route500 (IGN, 2017)  
 Estran : BD Carthage (SANDRE, 2012)  
 Système de coordonnées : EPSG:2154 Lambert 93



## ➤ Petite Mer de Gâvres – Ria d’Etel



**Coordinateur local** : Observatoire du Plancton

**Territoire** : Petite mer de Gâvres

**Conditions de marée** :

13/08/2022

Coefficient : 103

Basse mer : 12h32 Port de Locmalo Port Louis

**Conditions météorologiques** :

Température : 32°C

Précipitations : nulles

Nébulosité : ensoleillé

Vent : vent E 15km/h (25km/h rafales)

**Mobilisation et résultats** :

13/08

2 salariés attirés sur 5 sites de pêche à pied

Territoire	Libellé du site	Nb de pêcheurs
Petite Mer de Gavres	Chells- Salles	45
	Gavres	250
	Cote Rouge	35
	Kerner	42
	Gavres Est	17
<b>Total</b>		<b>389</b>

**Enseignements du comptage** :

Le comptage réalisé sur ce territoire est le 3<sup>ème</sup> réalisé.

En comparaison avec l’année précédente, l’affluence a été plus importante sur le site de Gavres, mais moins sur les autres sites. Le temps très chaud (34° pic de température a pu avoir un impact sur l’influence. Le public est divers (locaux, touristes...) Les pêcheurs professionnels n’étaient pas présents sur le site (weekend).

Plusieurs pratiques selon site de pêche (Gavres : coques/moules, quelques pêcheurs d’huitres et de palourdes, Kerner : Palourdes/coques, Cote rouge : coques, pêcheurs de pied de couteau, Chells : coques/ palourdes) Quelques pecheurs ont été retrouvés à pêcher dans la concession ostréicole.

**Coordinateur local** : Syndicat Mixte de la Ria d'Etel

**Territoire** : Ria d'Etel



**Conditions de marée** :

Afin de couvrir un maximum de sites, le comptage national sur le territoire de la ria d'Etel, coordonné par le syndicat mixte de la ria d'Etel, s'est déroulé le 15 août par deux agents du service couvrant les deux rives de la ria.

Coefficient : 99

Basse mer : 14h18 à Etel et 16h18 à Locol Mendon

**Conditions météorologiques:**

Température : 22°C

Précipitations nulles

Nébulosité : nuages 80%

Vent : faible



**Mobilisation et résultats** :

**2 agents** du SMRE ont participé au comptage.

Le 15 août, **332 pêcheurs à pied** ont été comptés sur l'ensemble du territoire de la ria d'Etel.

Territoire	Libellé du site	Nb de pêcheurs
Ouest Morbihan	1/ Le Pradic	115
	2/ A - Le Paludic	1
	3/ Kerisperm	-
	4/ St Cado	5
	5/ Moulin des oies	36
	6/ Kerhuen	13
	7/ La Forest	0
	8/ B-S du du dorenn	0
	9/ Pointe du Verdon	23
	10/ Moulins du Verdon	3
	11/ Ihuezic	4
	12/ Kérihuélo	9
	13/ Kerantréh	4
	14/ Er Stang	2
	15/ Coëdic	2
	16/ Moustoir	1
	17/ Miniavec	0
	18/ Bisconte	0
	19/ Pont Lorois	1
	20/ Mané Vechen	47
	21/ Le Nohic	23
	23/ Le Magouër	0
	24/ Le Men Du	25
	<b>Total</b>	<b>332</b>

Sur le territoire de la ria d'Etel, l'horaire de marée basse diffère en fonction de la localisation : en partie nord de

la ria (amont) la marée basse a lieu environ 2 heures après la marée basse d'Etel. Cette configuration permet d'effectuer des comptages étalés sur 2-3 heures de temps du sud vers le nord de la ria.

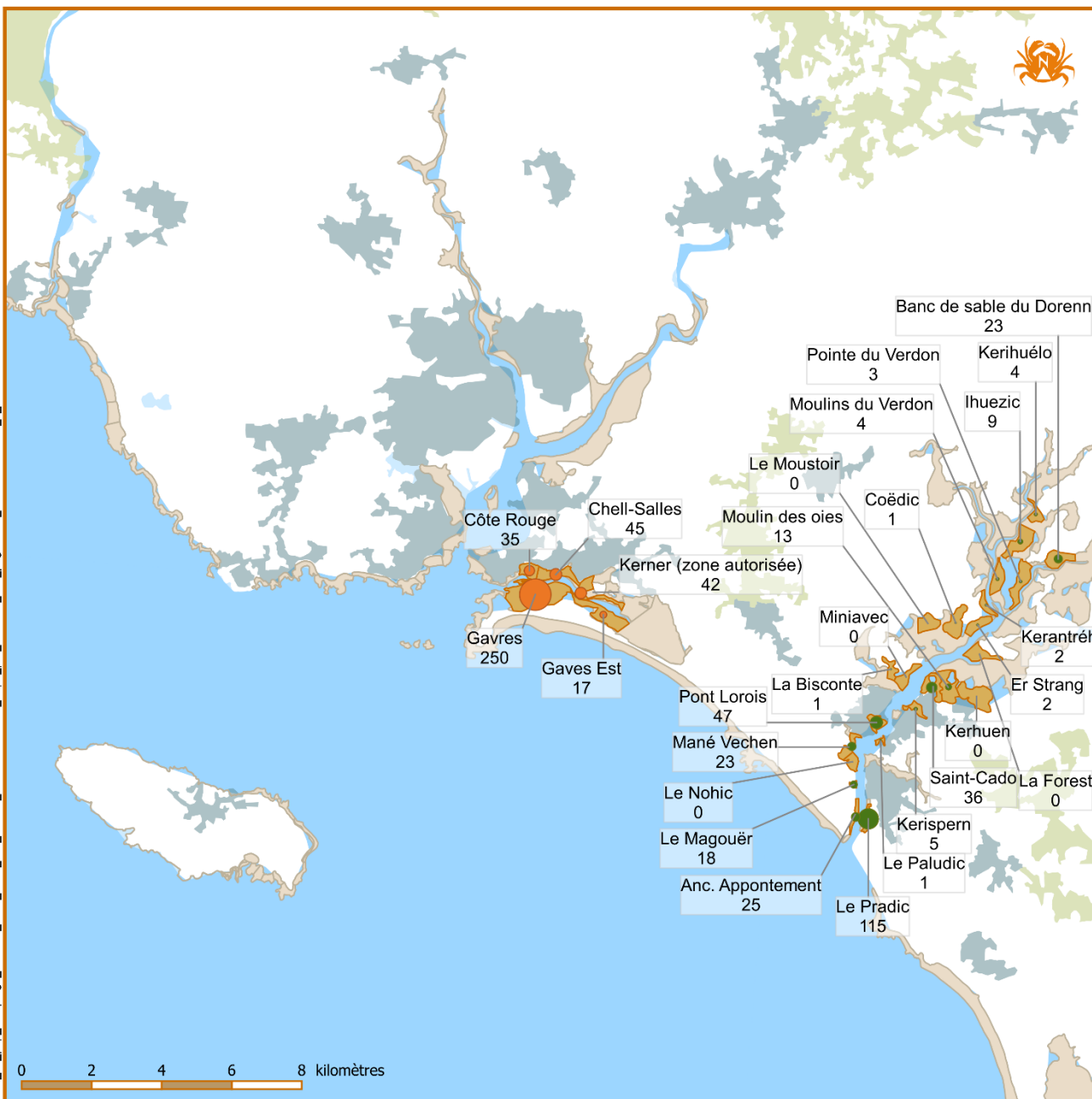
Le nombre de pêcheurs comptabilisé en 2022 est supérieur aux années précédentes malgré une météo nuageuse. Le site le plus fréquenté est le Pradic à Etel suivi de Mané Véchen à Plouhinec et du Moulin des oies à Belz. Les précédentes années, le second site le plus fréquenté était le Banc du Dorenn, non fréquenté cette année. Il n'y a pas de raison particulière qui explique cette non fréquentation.

# OUEST MORBIHAN

## Résultats du comptage national des pêcheurs à pied de loisir du 12 au 15 août 2022 - Plomeur-Petite mer de Gâvres - Ria d'Etel

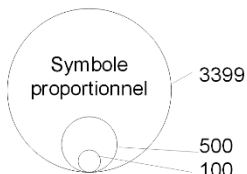


me\_us\_pap\_comptage\_national\_atlas\_2022\_01\_OGIS\_16-20220812a15\_a4po\_par\_territoire\_v02\_png\_atlas\_carte21 - OUMO\_1\_Plomeur-Petite mer de Gâvres - Ria d'Etel



### Nombre de pêcheurs à pied en action observés

- Compté le 12 août 2022
- Compté le 13 août 2022
- Compté le 14 août 2022
- Compté le 15 août 2022



Quelques chiffres à l'échelle du territoire complet : Plomeur-Petite mer de Gâvres - Ria d'Etel  
 28 sites comptés  
 721 pêcheurs comptés  
 2 structures mobilisées :  
 Syndicat Mixte de la Ria d'Etel et Observatoire du plancton  
 4 compteurs mobilisés

- Sites comptés
- Sites non comptés

EDITEE LE : 11/2022

Sources des données :  
 - Sites :  
 BD ESTAMP (OFB, 2022)  
 AdminExpress (IGN, 2017)  
 Occupation du sol  
 Route500 (IGN, 2017)  
 Estran : BD Carthage (SANDRE, 2012)  
 Système de coordonnées :  
 EPSG:2154 Lambert 93





## ➤ La Trinité sur Mer

Association Trinitaine  
de Défense  
de l'Environnement



**Coordinateur local** : Association La Vigie de la Trinité sur mer

**Territoire** : La Trinité sur mer, Morbihan

### Conditions de marée :

Le comptage sur les 3 sites de la Trinité sur mer, comprenant des sites de pêche à pied dans la rivière de Crach et en Baie de Quiberon s'est déroulé le 13 août 2022 par trois équipes.

Coefficient : 103

Basse mer : 13h04

### Conditions météorologiques agréables :

Température : 30°

Précipitations nulles

Nébulosité : soleil

Vent : très légère brise de nord est



### Mobilisation et résultats :

**3 adhérents ont participé aux comptages.**

Territoire	Libellé du site	Code	Nb de pêcheurs
Ouest Morbihan	Pointe de Kerbihan	OUMO-FRE-001	40 + 4 enfants
	Plages du port et de Port Biren	OUME-FRE-002	8 + 5 enfants
	Plage du Mendu	OUME-FRE-003	350 + 9 enfants
<b>Total</b>			<b>416</b>

### Enseignements du comptage :

Ces comptages sont réalisés depuis 2019 dans le cadre du réseau Littorea. Le nombre de pêcheurs à pied sur ces 3 secteurs est de **416 pêcheurs**. Une évaluation antérieure réalisée suivant un autre protocole (Ifremer) permet de comparer ces résultats avec l'année 1997. Il est intéressant de noter que le nombre de pêcheurs à pied est relativement stable sur ces périodes.

	Evaluation de la fréquentation des zones de pêche récréatives durant les grandes marées de 1997 (Ifremer)	Comptages Littorea				
		1997	2019	2020	2021	2022
Plage du mendu	300	363	313	329	359	
Pointe de kerbihan	55	33	53	30	44	
Plages du port et de port Biren			38	45	13	
<b>TOTAL</b>	<b>355</b>	<b>396</b>	<b>404</b>	<b>404</b>	<b>416</b>	

Le site le plus fréquenté reste l'estran du Mendu. Sur cette zone, ce sont principalement les coques et huîtres plates sauvages qui sont recherchées. Ce site, surveillé par l'ARS, est pourtant un site déconseillé avec « un risque

sanitaire fort et régulier ». En effet, ce gisement naturel est situé non loin d'un rejet en eau profonde des effluents de la station d'épuration de Carnac. Des dysfonctionnements importants de cette station ont d'ailleurs eu lieu le 2 août 2022 avec un rejet d'eaux usées non traitées. Les personnes interrogées ne semblaient pas informées de ces risques.

Sur les côtes rocheuses de Kerbihan, la pêche concerne principalement les crustacés (étrilles et dormeurs) et quelques coquillages (patelles).

Ces comptages permettent de confirmer l'intérêt toujours marqué de la pêche à pied de loisir sur ces 3 zones du littoral trinitain.

#### **Photos de la pointe rocheuse de Kerbihan : Nathalie Laureau**

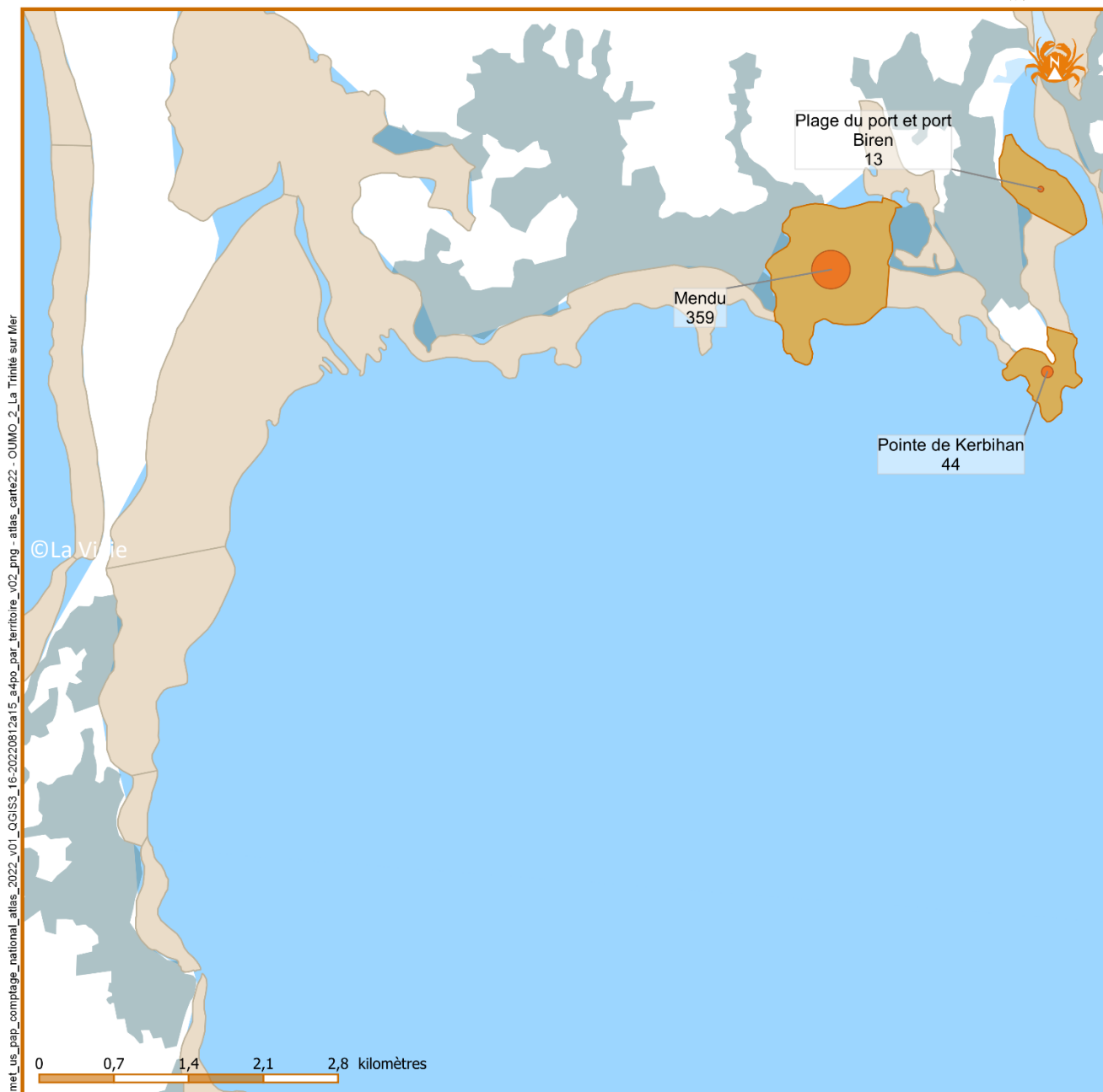


#### **Bibliographie citée**

Maggi et al. (1998). Évaluation de la fréquentation des zones de pêche récréative durant des grandes marées de 1997. R. Int. DEL/Nantes/98.19

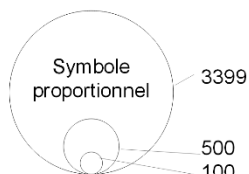
# QUEST MORBIHAN

## Résultats du comptage national des pêcheurs à pied de loisir du 12 au 15 août 2022 - La Trinité sur Mer



### Nombre de pêcheurs à pied en action observés

- Compté le 12 août 2022
- Compté le 13 août 2022
- Compté le 14 août 2022
- Compté le 15 août 2022



Quelques chiffres à l'échelle du territoire complet : La Trinité sur Mer  
 3 sites comptés  
 416 pêcheurs comptés  
 1 structure mobilisée : Association La Vigie  
 3 compteurs mobilisés

- Sites comptés
- Sites non comptés

EDITEE LE : 11/2022

Sources des données :  
 - Sites : BD ESTAMP (OFB, 2022)  
 AdminExpress (IGN, 2017)  
 Occupation du sol Route500 (IGN, 2017)  
 Estran : BD Carthage (SANDRE, 2012)  
 Système de coordonnées : EPSG:2154 Lambert 93



## ➤ Golfe du Morbihan :

**Coordinateur local** : Parc naturel régional du Golfe du Morbihan

**Territoire** : **Golfe du Morbihan et sa frange littorale**

### Conditions de marée :

Le comptage s'est déroulé le mardi 13 août 2022 sur l'ensemble du périmètre, comprenant plusieurs estrans situés dans le Golfe du Morbihan ainsi que sur la façade littorale. La configuration du Golfe et en particulier le décalage de marée entre l'entrée et le fond du Golfe permet aux compteurs de suivre plusieurs sites le même jour. En effet, il existe un décalage de plus de 2h30 entre Locmariaquer et Saint-Armel.

Coefficient : 103

Basse mer : 12h46 à Damgan  
12h47 à Locmariaquer  
14h39 à Arradon  
15h08 à Saint-Armel

### Conditions météorologiques agréables :

Température : 35 à 37°C  
Pas de précipitations  
Nébulosité : aucune – ciel clair  
Vent : nul à faible



### Mobilisation et résultats :

Ce comptage national a mobilisé 9 personnes. Ils ont pu déterminer le nombre de pêcheurs à pied sur les 15 estrans dont 13 intérieur Golfe et 2 sur la façade littorale. Une personne a également pris des photos aériennes des différents estrans de la façade atlantique, entre Ambon et Saint-Philibert.

Au total, **655 pêcheurs à pied ont été dénombrés sur l'ensemble des sites comptés.**

En plus des sites comptés habituellement, l'île d'Illur a été comptée (12 pêcheurs à pied).

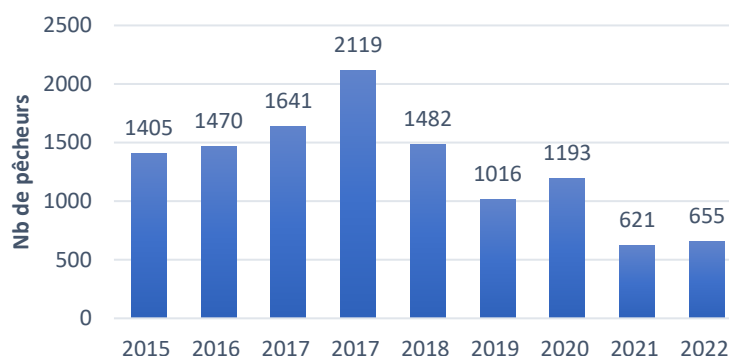
Territoire	Libellé du site	Code	Nb de pêcheurs
PNRGM	Sept-îles	GDMO_06	6
	Locmiquel	GDMO_07	12
	Berchis	GDMO_08	13
	Berder	GDMO_09	0
	Toulindac	GDMO_10	3
	Pointe d'Arradon	GDMO_11	0
	Kerbilouët	GDMO_02	30
	Penboch	GDMO_12	5
	Boed	GDMO_03	23
	Mousterian	GDMO_13	44
	Le Passage	GDMO_14	2
	Tascon	GDMO_15	23
	Ludré	GDMO_16	1
	La falaise	GDMO_01	189

	Pointe du Bil	GDMO_05	304
<b>Total</b>			<b>655</b>

### Enseignements du comptage :

En 2022, le nombre de pêcheurs à pied reste très faible, comme en 2021. La chaleur exceptionnelle (plus de 35°C) peut en être la cause, même si les chiffres semblent indiquer une diminution du nombre de pêcheurs à pied au fur et à mesure des années (validée avec les comptages mensuels qui indiquent la même tendance). Les zones autrefois très prisées telles que Locmariaquer et Damgan sont de moins en moins fréquentées.

- 13 août 2022 : 655 pêcheurs à pied
- 24 août 2021 : 621 pêcheurs à pied
- 21 août 2020 : 1193 pêcheurs à pied
- 02 août 2019 : 1016 pêcheurs à pied
- 13 août 2018 : 1482 pêcheurs à pied
- 23 août 2017 : 1641 pêcheurs à pied
- 12 août 2017 : 2119 pêcheurs à pied
- 20 août 2016 : 1470 pêcheurs à pied
- 30 août 2015 : 1405 pêcheurs à pied



En illustration, voici une photo d'un site non compté à pied mais où beaucoup de pêcheurs à pied ont été observés le 13 août 2022, montrant l'importance de ces survols en compléments des sites comptés aux jumelles.



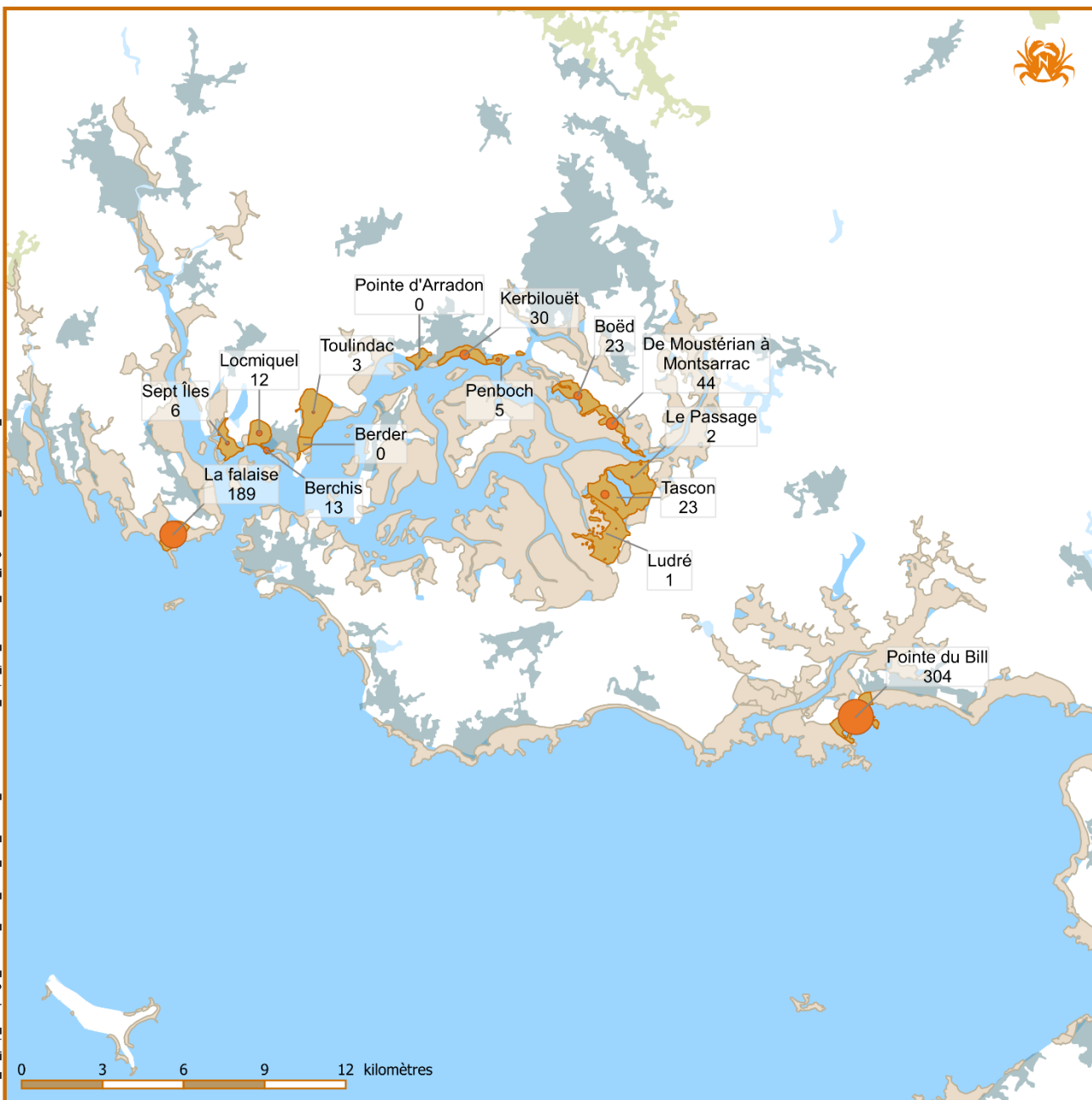
Pointe de Kervoyal à Damgan © David Lédan-PNRGM

# GOLFE DU MORBIHAN

## Résultats du comptage national des pêcheurs à pied de loisir du 12 au 15 août 2022 - Golfe du Morbihan

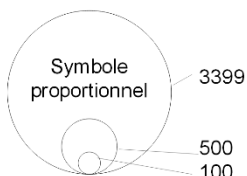


me\_us\_pap\_comptage\_national\_atlas\_2022\_01\_CGIS\_16-20220812a15\_a4po\_par\_territoire\_v02\_png\_atlas\_carre23 - GDMO\_Golfe du Morbihan



### Nombre de pêcheurs à pied en action observés

- Compté le 12 août 2022
- Compté le 13 août 2022
- Compté le 14 août 2022
- Compté le 15 août 2022



Quelques chiffres à l'échelle du territoire complet : Golfe du Morbihan  
 15 sites comptés  
 655 pêcheurs comptés  
 1 structure mobilisée : Parc naturel régional du Golfe du Morbihan  
 9 compteurs mobilisés

- Sites comptés
- Sites non comptés

### EDITEE LE : 11/2022

Sources des données :  
 - Sites : BD ESTAMP (OFB, 2022)  
 AdminExpress (IGN, 2017)  
 Occupation du sol Route500 (IGN, 2017)  
 Estran : BD Carthage (SANDRE, 2012)  
 Système de coordonnées : EPSG:2154 Lambert 93



## ➤ Pays de Guérande :



**Coordinateur local** : CPIE Loire Océane

**Territoire** : Pays de Guérande, Loire Atlantique

### Conditions de marée :

Afin de couvrir un maximum de sites, le comptage national dans le Pays de Guérande, coordonné par l'association CPIE Loire Océane, s'est déroulé sur les grandes marées du samedi 13 août 2022.

Coefficient : 102

Basse mer : 12h37 au port du Croisic le 13/08 et 12h55 à Pénestin le 13/08

### Conditions météorologiques agréables :

**Température** : 30°C

**Précipitations** nulles

**Nébulosité** : nuages 0-25%

**Vent** : nul à faible



### Mobilisation et résultats :

**10 volontaires** ont répondu à l'appel.

Le 13 août, **2 221 pêcheurs à pied** ont été comptés sur **12 sites** dont **10 en Loire-Atlantique** et **2 dans le Morbihan**.

Territoire	Libellé du site	Code	Nb de pêcheurs
Pays de Guérande	Le Croisic_B	GUER-FRE-172	282
	Le Croisic_A	GUER-FRE-173	Non compté
	Le Croisic_C	GUER-FRE-174	94
	Le Croisic_D	GUER-FRE-175	159
	Mesquer_A	GUER-FRE-176	Non compté
	Mesquer_B	GUER-FRE-177	Non compté
	Mesquer_C	GUER-FRE-178	Non compté
	Mesquer_D	GUER-FRE-179	347
	Mesquer_E	GUER-FRE-180	Non compté
	Plage de La Baule	GUER-FRE-181	136
	Plage de Lanséria	GUER-FRE-	123
	Plage du Pouliguen	GUER-FRE-182	317
	Pointe de Penchateau	GUER-FRE-183	214
	Pointe du Castelli	GUER-FRE-184	110
	Pointe du Croisic	GUER-FRE-185	141
	Pointe du Bile	GUER-FRE	162
Pointe du Lomer	GUER-FRE	136	
<b>Total</b>			<b>2221</b>

### **Enseignements du comptage :**

Dans le Pays de Guérande, en Loire Atlantique et Morbihan, les facteurs de fréquentation dépendent de 3 causes majoritaires : le coefficient de marée, la concentration de résidents et vacanciers, ainsi que la ressource halieutique. Les autres facteurs de fréquentation des sites sont : heure de marée basse, surface de l'estran, disponibilité des pêcheurs (congs, weekends) et les conditions météorologiques.

Depuis le 1er mai, l'arrêté préfectorale du 13 avril 2021 interdit la pêche à pied professionnel et de loisir des coques sur le gisement naturel de la Baie de la Baule afin de préserver la ressource pour garantir une utilisation durable du gisement. Ainsi, plusieurs hypothèses peuvent expliquer la présence de pêcheurs sur ce site : il est probable qu'ils pêchent d'autres espèces, il est envisageable qu'ils ne connaissent pas la législation en vigueur.

Le comptage réalisé le 13 août permet d'estimer entre 2 000 et 2 500, le nombre de pêcheurs à pied sur une portion du littoral de la Presqu'île guérandaise. Il s'agit d'une fréquentation normale en comparaison à d'autres années mais en cohérence avec l'interdiction de pêche à pied des coques sur le gisement naturel de la Baie de la Baule.

En accord avec l'EPTB Eaux & Vilaine, deux sites à Pénestin ont été inaugurés cette année pour commencer leur suivi en pêcheur à pied.

### **Photos :**



*Plage de Lanséria à Mesquer le 13 août 2022  
Marc Ropars, bénévole du CPIE Loire Océane*

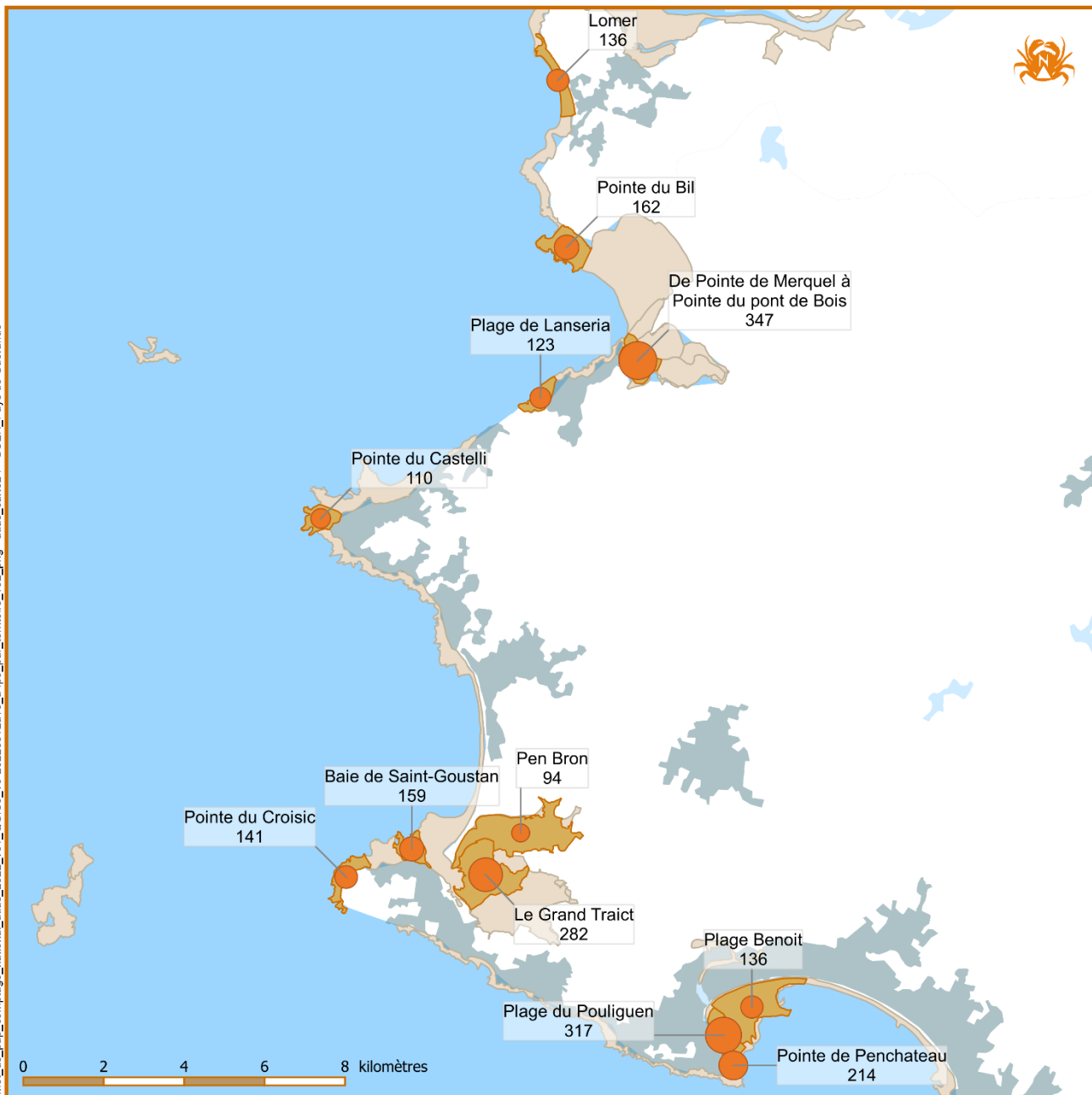


# PAYS DE GUÉRANDE

## Résultats du comptage national des pêcheurs à pied de loisir du 12 au 15 août 2022 - Pays de Guérande

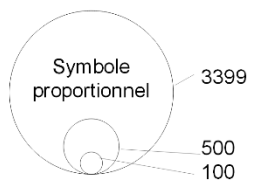


me\_us\_pap\_comptage\_national\_atlas\_2022\_v01\_OGIS3\_16-20220812a15\_a4po\_bar\_territoire\_v02\_png\_atlas\_carte24 - GUER\_Pays de Guérande



### Nombre de pêcheurs à pied en action observés

- Compté le 12 août 2022
- Compté le 13 août 2022
- Compté le 14 août 2022
- Compté le 15 août 2022



Quelques chiffres à l'échelle du territoire complet : Pays de Guérande  
 12 sites comptés  
 2221 pêcheurs comptés  
 1 structure mobilisée : CPIE Loire Océane  
 10 compteurs mobilisés

- Sites comptés
- Sites non comptés

### EDITEE LE : 12/2022

Sources des données :  
 - Sites : BD ESTAMP (OFB, 2022)  
 AdminExpress (IGN, 2017)  
 Occupation du sol Route500 (IGN, 2017)  
 Estran : BD Carthage (SANDRE, 2012)  
 Système de coordonnées : EPSG:2154 Lambert 93



## ➤ Pays de Retz et Baie de Bourgneuf :



**Coordinateur local** : Syndicat Mixte de la Baie de Bourgneuf

**Territoire** : Baie de Bourgneuf, côté Vendée (de Bouin à l'Épine, sur l'île de Noirmoutier) et Pays de Retz (de la Bernerie-en-Retz jusqu'à la pointe de l'Apcheu, Préfailles)

### Conditions de marée :

Afin d'éviter le comptage des mêmes personnes venues pêcher sur plusieurs journées consécutives, le comptage national dans la Baie de Bourgneuf et en Pays de Retz jusqu'à la pointe de l'Apcheu à Préfailles, coordonné par la Syndicat Mixte de la Baie de Bourgneuf, s'est déroulé le vendredi 12 août 2022, entre 10h30 et 12h30.

Coefficient : 99

Basse mer :

11h42 à Fromentine-Bouée (secteurs de la baie de Bourgneuf hors Noirmoutier-en-l'Île)

11h47 à la Pointe de Saint-Gildas (secteur de Préfailles) et à l'Herbaudière (secteur Noirmoutier-en-l'Île)

11h58 à Pornic (secteurs de Pornic et La Bernerie-en-Retz)

### Conditions météorologiques :

Température : 27 °C

Précipitations nulles

Nébulosité : pas de nuages

Vent : nul à faible, orientation nord/nord-est



### Mobilisation et résultats :

**9 volontaires** ont été mobilisés ce vendredi 12 août 2022, venant de **3 structures différentes** :

- Un agent de la Communauté de Communes de l'île de Noirmoutier
- Cinq agents du Syndicat Mixte de la Baie de Bourgneuf
- Trois bénévoles de l'Association Pêche de Loisir Atlantique Vendée

Ce vendredi 12 août, un **total de 5 386 pêcheurs a été compté sur les sites de la Baie de Bourgneuf et du Pays de Retz (jusqu'à Préfailles)**, avec :

- 4 214 pêcheurs sur les 9 sites principaux de la Baie de Bourgneuf, de Poloux à l'Herbaudière (dont 2532 au Gois et 770 à Fort Larron)
- 113 pêcheurs sur l'ouest de l'île de Noirmoutier, au Devin
- Et **1 059 pêcheurs à pied de loisir ont été comptés sur les 13 sites en Pays de Retz**, de la Grande plage de la Bernerie-en-Retz jusqu'à la Pointe de l'Apcheu à Préfailles, dont 549 pêcheurs sur le seul site de la Grande plage de la Bernerie-en-Retz.

Territoire	Libellé du site	Code	Nb de pêcheurs	
			2022	2021
Baie de Bourgneuf	Le Devin	BOUR_00	113	146
	Poloux	BOUR_01	243	295
	Le Gois	BOUR_02_03_	2532	3399
	Fromentine	BOUR_04	*	308 **
	Barbâtre STEP à la fosse	BOUR_05	300	

	Cailla	BOUR_07	203	165
	Fort Larron (Noirmoutier)	BOUR_08	770	1007
	La Clère	BOUR_09	50	51
	La Linière	BOUR_10	52	61
	L'Herbaudière	BOUR_11	64	62
<b>Sous total Baie de Bourgneuf</b>			<b>4327</b>	<b>5186</b>
Pays de Retz	Grande Plage -Bernerie- en-Retz	RETZ_16	549	645
	Boutinardière	RETZ_17	167	122
	fontaine aux Bretons	RETZ_01	46	13
	La Joselière	RETZ_02	28	18
	La Birochère	RETZ_03	18	0
	La Petite Birochère	RETZ_04	13	***
	Plage de la Source	RETZ_05	13	2
	Gourmalon, Anse aux lapins	RETZ_06	33	33
	Le Port Meleu	RETZ_18	6	33
	Grande plage (Préfailles)	RETZ_07	35	26
	Hutte/Roche percée	RETZ_08	27	29
	Anse du Sud	RETZ_09	23	21
Pointe du Barillet, pointe de l'Apcheu	RETZ_10	7	80	
<b>Sous total Pays de Retz</b>			<b>1059</b>	<b>1022</b>

\*Le site de Fromentine n'a pas pu être compté en 2022.

\*\*En 2021, les sites « Barbâtre STEP à la fosse » et « Fromentine » ont été comptés comme étant un seul site, impossible de savoir combien de pêcheurs à pied de loisir ont été comptés sur chacun des sites.

\*\*\*En 2021, le site « La petite Birochère » n'existait pas et n'a donc pas été compté.

### Enseignements du comptage :

D'un point de vue général, le comptage a été effectué sur des coefficients similaires aux précédentes années de comptage :

- 99 en 2022, 93 en 2021, 95 en 2019 ;
- 101 en 2020 et 2017, 109 en 2018 ;

Le coefficient de marée, lorsqu'il s'agit de périodes à fort coefficient, ne semble pas influencer la fréquentation des sites. La météo ne semble pas non plus influencer sur la fréquentation : les effectifs comptés ces 4 dernières années (hors 2020, année exceptionnelle) sont similaires, qu'il fasse soleil, nuageux ou avec une légère pluie.

### Baie de Bourgneuf côté Vendée :

Globalement, le nombre de pêcheurs à pied de loisir compté en 2022 est moins important qu'en 2021. La différence s'observe surtout sur les 2 sites les plus fréquentés habituellement :

- 2 532 pêcheurs à pied de loisir comptés au Gois en 2022 contre près de 3 400 en 2021, soit presque 870 pêcheurs de moins qu'en 2021 ;
- 770 pêcheurs à pied de loisir comptés à Fort Larron en 2022 contre 1007 en 2021, soit 220 pêcheurs de moins qu'en 2021.

Au Gois, une augmentation des effectifs semblait se montrer depuis 2 ans avec :

- 2399 pêcheurs à pied de loisir en moyenne entre 2017 et 2019 ;
- 2986 pêcheurs à pied de loisir en 2020 ;
- 3399 pêcheurs à pied de loisir en 2021.

Durant la crise sanitaire, les années 2020 et 2021 ont été des années particulières au regard de la fréquentation du littoral sur le territoire, qui s'était aussi fait ressentir sur les effectifs des pêcheurs à pied de loisir. Cette année, les effectifs comptés au Gois semblent se rapprocher des effectifs comptés avant la crise sanitaire. Affaire à suivre !

### **Pays de Retz :**

Depuis 2021, le Syndicat Mixte de la Baie de Bourgneuf a repris le comptage sur 12 sites situés en Loire-Atlantique, sur son territoire d'action, précédemment comptés par l'association Hirondelles. Il s'agit des sites qui se trouvent de la Bernerie-en-Retz à la pointe Apcheu de Préfailles.

En Pays de Retz, La Grande Plage de la Bernerie-en-Retz et La Boutinardière sont toujours les 2 sites les plus fréquentés du territoire, avec des effectifs plus faibles en 2022 qu'en 2021. Les effectifs sur les autres sites comptés sont plus ou moins équivalents. Leur fréquentation moyenne sera à évaluer au fur et à mesure des années de comptage.

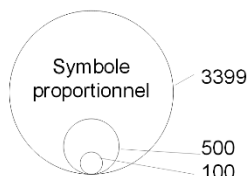


me\_us\_pap\_comptage\_national\_atlas\_2022\_01\_OGIS\_16-20220812a15\_a4p0\_bar\_territoire\_v02\_png\_atlas\_carte25 - RETZ\_Pays de Retz



**Nombre de pêcheurs à pied en action observés**

- Compté le 12 août 2022
- Compté le 13 août 2022
- Compté le 14 août 2022
- Compté le 15 août 2022



Quelques chiffres à l'échelle du territoire complet : Pays de Retz

22 sites comptés  
 1059 pêcheurs comptés  
 3 structures mobilisées :  
 Syndicat mixte de la Baie de Bourgneuf - Communauté de Communes de l'île de Noirmoutier - Association Pêche de Loisir Atlantique Vendée

9 compteurs mobilisés  
 Sites comptés  
 Sites non comptés

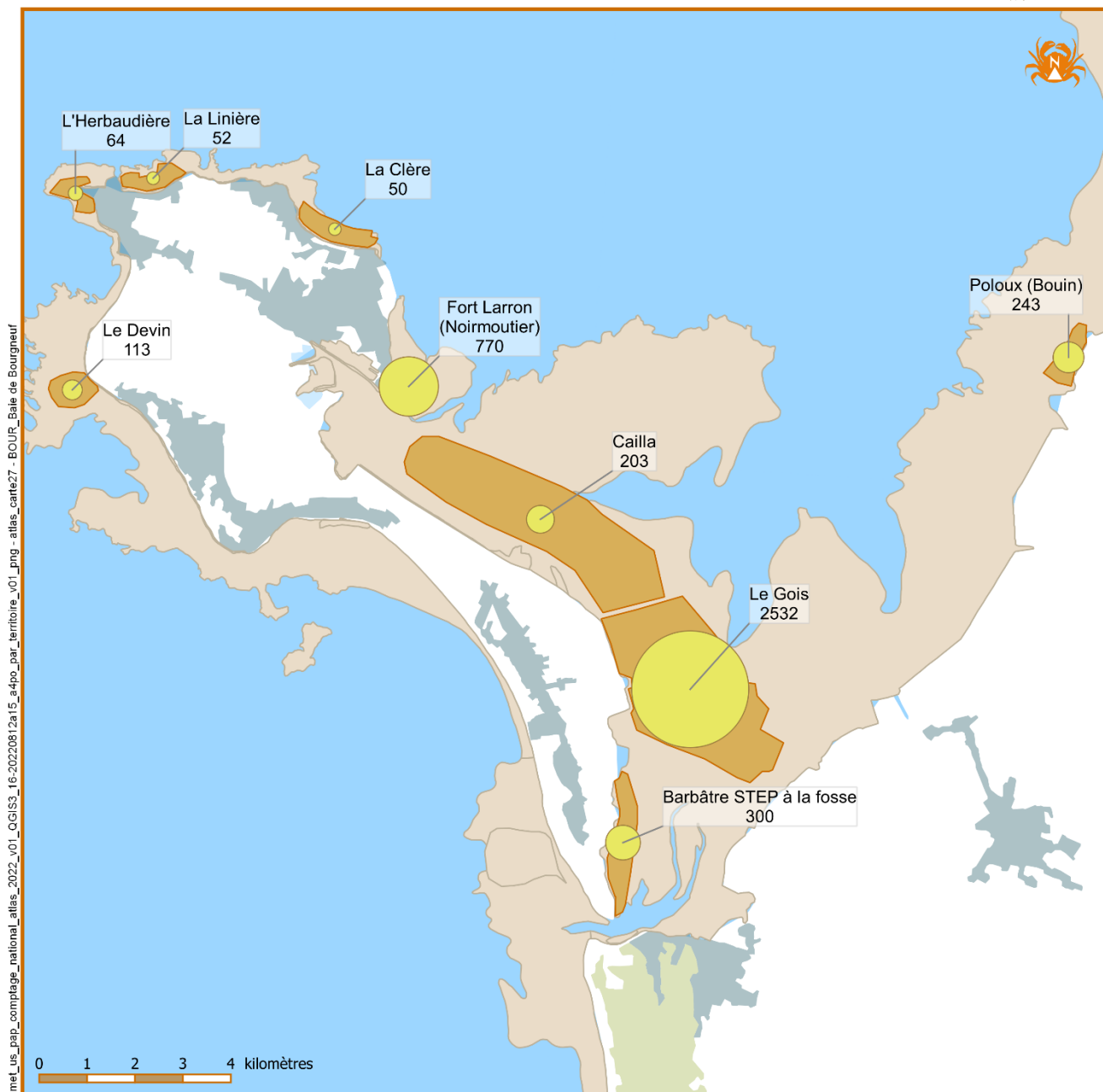
**EDITEE LE : 11/2022**

Sources des données :  
 - Sites :  
 BD ESTAMP (OFB, 2022)  
 AdminExpress (IGN, 2017)  
 Occupation du sol  
 Route500 (IGN, 2017)  
 Estran : BD Carthage (SANDRE, 2012)  
 Système de coordonnées :  
 EPSG:2154 Lambert 93



# BAIE DE BOURGNEUF

## Résultats du comptage national des pêcheurs à pied de loisir du 12 au 15 août 2022 - Baie de Bourgneuf

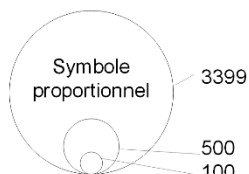


me\_us\_pap\_comptage\_national\_atlas\_2022\_01\_OGIS\_16-20220812a15\_a4po\_bar\_territoire\_v01\_png\_atlas\_carte27 - BOUR\_Baie de Bourgneuf



### Nombre de pêcheurs à pied en action observés

- Compté le 12 août 2022
- Compté le 13 août 2022
- Compté le 14 août 2022
- Compté le 15 août 2022



Quelques chiffres à l'échelle du territoire complet : Baie de Bourgneuf - Ile de Noirmoutier  
 22 sites comptés  
 4214 pêcheurs comptés  
 3 structures mobilisées :  
 Syndicat mixte de la Baie de Bourgneuf - Communauté de Communes de l'île de Noirmoutier - Association Pêche de Loisir Atlantique Vendée  
 9 compteurs mobilisés  
■ Sites comptés  
■ Sites non comptés

EDITEE LE : 11/2022

Sources des données :  
 - Sites :  
 BD ESTAMP (OFB, 2022)  
 AdminExpress (IGN, 2017)  
 Occupation du sol  
 Route500 (IGN, 2017)  
 Estran : BD Carthage (SANDRE, 2012)  
 Système de coordonnées :  
 EPSG:2154 Lambert 93



## ➤ Estuaire de la Gironde et mer des Pertuis :



**Groupe Associatif Estuaire**  
ENVIRONNEMENT, PEDAGOGIE & BIODIVERSITE

**Coordinateur local** : Groupe Associatif Estuaire

**Territoire** : sous territoire du Sud Vendée de Port Bourgenay à la Pointe de l'Aiguillon sur Mer

### Conditions de marée :

Conformément à la décision des coordinateurs pour le territoire du Parc Naturel Marin de l'Estuaire de la Gironde et de la mer des Pertuis, le comptage s'est déroulé le dimanche 14 août 2022. Cette date était la plus pertinente en termes de coefficient (102) et de fréquentation dans la mesure où un certain nombre de visiteurs ne sont venus que pour le long week-end et ont repris la route le lundi 15 août.

Coefficient : 102

Basse mer : 13h11 au port des Sables D'Olonne le 14/08/2022.

### Conditions météorologiques :

Température moyenne : 22°C

Précipitations : nulles

Nébulosité : nuages entre 25 et 75%

Vent : faible (ouest/sud-ouest)

Etat de la mer : Calme, vaguelettes



### Mobilisation et résultats :

**17 volontaires ont répondu à l'appel**, dont 6 bénévoles de l'association, 2 écogardes de la Communauté de Commune, et 9 personnes venant de 3 structures partenaires : l'APELT, la RNN de la Casse de la Belle Henriette et la RNN de la Baie de l'Aiguillon, auxquels nous faisons régulièrement appel pour réaliser ce comptage national du fait que notre territoire soit relativement étendu.

Faute de bénévoles et étant donné que la pêche à pied y est interdite pour dégradation de la qualité sanitaire à cause d'une contamination bactériologique (ARS, 2022), les sites Grande Plage et Tanchet aux Sables d'Olonne n'ont pas été comptabilisés.

Le 14 août 2022, **1462 pêcheurs à pied** ont été comptés sur les estrans du Sud Vendée allant de Port Bourgenay au Nord de la Baie de l'Aiguillon.

Territoire	Libellé du site	Code	Nb de pêcheurs
PNM EGMP – Sud Vendée ; Talmont-Saint-Hilaire	Port Bourgenay	EGMP_001	12
	Anse de la République	EGMP_002	41
	Le Veillon	EGMP_003	21
	Estuaire du Payré - Les grottes	EGMP_117	5
PNM EGMP – Sud Vendée ; Jard-sur-mer	Pointe du Payré	EGMP_004_1	5
	Plage de la Mine	EGMP_004_2	11
	Ragounite	EGMP_005_1	65
	Goffineaux	EGMP_005_2	69
	Port de Jard	EGMP_005_3	54
	Boisvinet	EGMP_006	24

PNM EGMP – Sud Vendée ; Saint-Vincent-Sur-Jard	Ragnette – Clémenceau	EGMP_007	28
	Plage du Goulet	EGMP_008	38
PNM EGMP – Sud Vendée ; Longeville-sur-mer	Le Rocher	EGMP_009	36
	Les Conches nord	EGMP_010	0
	Plage des Conches	EGMP_011	0
	Les Conches Sud	EGMP_012	0
PNM EGMP – Sud Vendée ; La Tranche-Sur-Mer	La terrière	EGMP_013	47
	Pointe du Grouin du Cou	EGMP_014	60
	Pointe de la République	EGMP_015	22
	Rocher de l'Aunis	EGMP_016	81
	Grande Plage	EGMP_017	83
	Plage Clémenceau	EGMP_018	90
	Pointe du Rocher	EGMP_019	100
	Les Rouillères	EGMP_020	190
	La Belle Henriette	EGMP_021_1	146
	Pointe d'Arçay	EGMP_021_2	0
PNM EGMP – Sud Vendée ; L'Aiguillon-la-Presqu'île	Estuaire du Lay - le génie	EGMP_022	42
	Pointe de l'Aiguillon	EGMP_23	77
	Plage de la Batterie	EGMP_24	115
	Les Mizottes - Baie de l'Aiguillon Nord	EGMP_025	0
<b>Total</b>			<b>1462</b>

### Enseignements du comptage :

Le comptage du 14 août 2022 montre une augmentation du nombre de pêcheurs à pied de loisir sur le territoire Sud Vendée par rapport à l'année 2021. Ce dernier avait été réalisé lors d'un coefficient moins important (94 au lieu de 102 en 2022), et en pleine semaine. La date des grandes marées coïncidant cette année avec le week-end de trois jours dû au lundi de l'Assomption férié a pu contribuer à augmenter la fréquentation des estrans, certains visiteurs venant pour le weekend et repartant le lundi. En revanche, le nombre de pêcheurs reste moins important que les années précédant 2021. En moyenne, 1776 pêcheurs à pied ont été comptabilisés par le GAE sur le secteur Sud Vendée entre 2018 et 2022 lors des comptages réalisés pendant les grandes marées du mois d'août.

Comptages antérieurs :

- 901 pêcheurs le mardi 24 août 2022 (coef : 94)
- 1748 pêcheurs le vendredi 21 août 2020 (coef : 104)
- 2541 pêcheurs le vendredi 02 août 2019 (coef : 103)
- 2227 pêcheurs le dimanche 12 août 2018 (coef : 106)

On remarque une inégale fréquentation en fonction des sites du secteur. Les sites les plus fréquentés sont les Rouillères, le Belle Henriette et la plage de la Batterie. Les sites de la Tranche-sur-mer sont particulièrement prisés, à l'exception de la Pointe d'Arçay. A l'inverse, aucun pêcheur à pied n'a été comptabilisé à la plage des Conches. S'il avait été fréquenté en 2021, ce site semble plus adapté à la baignade qu'à la pêche à pied : aucun pêcheur n'y a été vu en 2018, 2019 et 2020.



**Coordinateur local** : E.C.O.L.E de la mer

**Territoire** : Agglomération de la Rochelle

**Conditions de marée** :

Coefficient : 102

Basse mer : 13h16

**Conditions météorologiques agréables** :

Température : 23°C

Précipitations : nulle (ou quelques gouttes)

Nébulosité : nuages 25-75 %

Vent : faible



**Mobilisation et résultats** :

Comptage réalisé le dimanche 14 août 2022.

Localisation : 15 sites de l'agglomération de La Rochelle : de la commune de Nieul-sur-mer au Nord à Châtelaillon-les-Bouchouleurs au Sud.

Compteurs : **7 personnes mobilisées dont 5 bénévoles, 2 salariées.**

Résultats : **514 pêcheurs à pied** ont été comptés sur **15 sites de l'agglomération de La Rochelle**

Commune	Secteur	Compteur	Heure Comptage	Nb de pêcheurs
Nieul-sur-mer	Pointe de Digolet	C ASSAILLY	12:10	10
	Lauzières	C ASSAILLY	12:50	23
L'Houmeau	Anse de Pampin	M BORDES	12:15	16
	Pointe de Queille	M BORDES	13:00	5
La Rochelle	Chef de Baie	JM PINSON	12:35	12
	Baie de Port Neuf	JM PINSON	13:00	30
	Plage des Minimes	L & K CLAIN	12:20	30
	Sud Minimes	L & K CLAIN	13:02	48
	Besselue	P ANDRADE	12:40	140
Aytré	Pointe de Roux	I Landriau	12:10	31
	Le Florin	I Landriau		
	Plage d'Aytré	I Landriau	12:20	4
Angoulins	Pointe du Chay	T GREF	12:45	53
	Platerre plage	T GREF	12:34	40
Châtelaillon	Les Bouchouleurs	T GREF	12:15	72
<b>Total</b>				<b>514</b>


**Enseignements du comptage et influence de la fréquentation** :

La fréquentation est faible malgré la période de vacances qui aurait pu contribuer à une bonne fréquentation. La météo était moyenne (quelques rares gouttes de pluie). Un comparatif avec les comptages collectifs nationaux

des années précédentes montre que le niveau de fréquentation des sites de pêche à pied de loisirs de l'agglomération rochelaise est plus faible que les autres années, à l'exception de 2021, (tableau ci-dessous).

Date de comptage	Nombre de sites comptés	Fréquentation	Remarques
Dimanche 14 août 2022	15	514	Sites de la commune de Marsilly non couverts
Mardi 24 août 2021	17	281	Sites de la commune de l'Houmeau non couverts
Vendredi 21 août 2020	20	915	
Vendredi 2 août 2019	20	531	
Dimanche 12 août 2018	17	717	Sites de la commune de Marsilly non couverts
Mercredi 23 août 2017	18	778	Sites de la commune de Marsilly non couverts
Samedi 20 août 2016	21	876	
Dimanche 2 août 2015	21	723	
Mardi 12 août 2014	24	1946	
Vendredi 21 août 2013	20	1831	

*Comptages collectifs nationaux réalisés en août sur le secteur de l'agglomération de La Rochelle*



*Secteurs les Minimes et Besselue ; Crédit K Clain, I Landriau (ECOLE de la Mer)*

**Coordinateur local** : Communauté de communes de l'Île de Ré



**Territoire** : sous territoire de l'Île de Ré

**Conditions de marée :**

Le comptage national sur l'Île de Ré s'est déroulé le vendredi 12 août 2022

Coefficient : 95

Basse mer : 11h47 à Saint-Martin-de-Ré

**Conditions météorologiques :**

Température : 27°C

Précipitations nulles

Nébulosité : nuages 0-25 %

Vent : nul à faible



**Mobilisation et résultats :**

**1 volontaire** de l'association des pêcheurs à pied de l'Île de Ré, **1 agent** de la Réserve de Lilleau des Niges et **4 agents** de la Communauté de Communes ont participé aux opérations de comptage.

Le 12 août, **842 pêcheurs à pied ont été comptés sur les 6 sites de l'Estuaire de la Gironde et de la Mer des Pertuis** où les comptages ont été réalisés.

Territoire	Libellé du site	Nb de pêcheurs
Estuaire de la Gironde et mer des Pertuis	Canot de sauvetage	80
	Chauveau	362
	Le Préau – Loix-Le Peulx-Digue du Grouin	119
	Fosse de Loix	146
	Fier d'Ars Gâtines/ours	97
	Fier d'Ars Nord	38
<b>Total</b>		<b>842</b>

**Enseignements du comptage :**



Dans l'Île de Ré en période estivale, le facteur de fréquentation qui domine est le coefficient de marée en premier lieu. La météo représente un facteur important : en pleine période caniculaire, ce 12 août 2022, la chaleur semblait limiter les sorties des estivants sur l'estran.

En fonction des sites prospectés, le nombre de pêcheurs à pied est plus ou moins identique à celui de 2021 avec une augmentation sur le nombre total de pêcheurs à pied (de 620 en 2021 à 842 en 2022 en comparant les mêmes sites).

# ESTUAIRE DE LA GIRONDE ET MER DES PERTUIS

## Résultats du comptage national des pêcheurs à pied de loisir du 12 au 15 août 2022 - Littoral vendéen et Ile de Ré

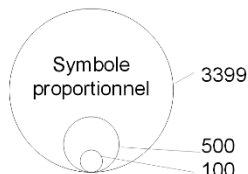


me\_us\_pap\_comptage\_national\_atlas\_2022\_01\_OGIS\_16-20220812a15\_a4po\_par\_territoire\_v02\_png\_atlas\_cartes27 - EGMP\_Da2\_Littoral vendéen et Ile de Ré



### Nombre de pêcheurs à pied en action observés

- Compté le 12 août 2022
- Compté le 13 août 2022
- Compté le 14 août 2022
- Compté le 15 août 2022



Quelques chiffres à l'échelle du territoire complet : Estuaire de la Gironde et Mer des Pertuis  
 132 sites comptés  
 11605 pêcheurs comptés  
 18 structures mobilisées :  
 CARA - Cdc Ile de Ré - CdC Ile d'Oléron - CPIE Marennes-Oléron - CPIE Médoc - Ecole de la Mer - Ecomusée de Port des Barques - Environat - Groupe Associatif Estuaire - PNMEGMP - SMIDDEST  
 65 compteurs mobilisés

- Sites comptés
- Sites non comptés

EDITEE LE : 11/2022

Sources des données :  
 - Sites : BD ESTAMP (OFB, 2022) AdminExpress (IGN, 2017)  
 Occupation du sol Route500 (IGN, 2017)  
 Estran : BD Carthage (SANDRE, 2012)  
 Système de coordonnées : EPSG:2154 Lambert 93



**Coordinateur local** : Ecomusée de Port des Barques

**Territoire** : Port des Barques / Ile Madame / Fouras



**Conditions de marée :**

**Comptage effectué le 12/08/22**

Coefficient : 95

Basse mer : 11h42

**Conditions météorologiques :**

Température : 29°C

Précipitations nulles

Nébulosité : 0- 25 %

Vent : nul à faible (0)



**Mobilisation et résultats :**

**1 volontaire** a répondu à l'appel pour effectuer ce comptage : Julie MERIEN

**106 pêcheurs à pied** ont été dénombrés sur les 4 sites prospectés.

Territoire	Libellé du site	Nb de pêcheurs
Estuaire de la Gironde et mer des Pertuis	Ile Madame/estuaire de la charente	0
	Ile Madame/Les Palles	78
	Ile Madame/Verger	14
	Reserve de Moëze/Le Peu	14
<b>Total</b>		<b>106</b>

**Enseignements du comptage :**

14 personnes sur le gisement fermé du Verger contre 3 l'an dernier ! + 3 bateaux échoués sur les rochers du Verger.

Fréquentation un peu plus faible que la normale pour une grande marée au niveau des Palles sur l'Ile Madame (103 l'an dernier). Peut-être en raison de la canicule et des fortes chaleurs ! Toujours un gros problème de stationnement sur l'île lors des grandes marées ! Une soixantaine de véhicules stationnée un peu partout !

Une trentaine de personnes en balade sur la passe !

Espèces pêchées : huîtres, troques, patelles, crevettes, crabes.

Outils utilisés : marteaux de marée, griffes, couteaux, balances, rets plats,

**Coordinateur local** : CPIE Marennes-Oléron



**Territoire** : sous territoire du bassin de Marennes et de l'île d'Oléron / Pays  
Ronçois

MARENNES-OLÉRON

**Conditions de marée :**

Afin de couvrir un maximum de sites, le comptage national sur l'île d'Oléron et le Bassin de Marennes, coordonné par le CPIE Marennes-Oléron, s'est déroulé sur la grande marée du **dimanche 14 août 2022**.

Coefficient : 102

Basse mer : 13h16 au port de La Rochelle-La Pallice le 14/08/22 et 12h51 au port de La Cotinière le 14/08/22

**Conditions météorologiques agréables :**

**Température** : 30°C

**Précipitations** : nulles

**Nébulosité** : nuages 25-50 %

**Vent** : faible



**Mobilisation et résultats :**

**21 volontaires** ont répondu à l'appel : Jacqueline BERTRON, Claire DUFAU, Caroline GROSSO, Alain KLOSEK, Dominique LAURENT, Carol et Daniel THOMAS, Marianne RULIER, Benoît MAURIZOT, Jérôme PHAM TAN, Jean-Sébastien LE COUSTER, Angélique MOYARD, Christine GROSS, Vaiana MOCKA, Jacques BAUDOUIN, Clarisse GIORDANI, Léa CAMUS, Emilie MARIOT, Zachary GAUDIN, Nathan ROPERS et Perrine BERGOSSI.

Le dimanche 14 août, **2850 pêcheurs à pied** ont été comptés sur 37 sites.

Territoire	Libellé du site	Code Estamp	Nb de pêcheurs
Estuaire de la Gironde et mer des Pertuis	Boyardville	EGMP_148	297
	Plaisance / Foulerot	EGMP_112	60
	Les Boulassiers	EGMP_113	279
	La Brée et la Balise	EGMP_114	195
	L'Angle mort de St Denis Port	EGMP_115	0
	Le Perré d'Antiochat	EGMP_116	86
	Les Rochers d'Antioche	EGMP_117	11
	La Pointe de Chassiron	EGMP_118	80
	La Concession scientifique	EGMP_119	0
	Madame Naud	EGMP_120	33
	La Petite Nègrerie	EGMP_121	176
	L'Anse des Seulières	EGMP_122	138
	La Baie des Pilotes	EGMP_170	0
	Chaucre	EGMP_123	83
	Domino	EGMP_124	49
	Les Sables-Vigniers	EGMP_125	29
	L'Îleau	EGMP_126	59
	La Menounière	EGMP_127	18
	La Fauche-Prère	EGMP_128	73
	La Cotinière	EGMP_129	44
Matha et la Passe de Saint Séverin	EGMP_130	71	
La Rémigeasse	EGMP_131	49	
L'Ecuissière	EGMP_132	37	



Ce constat peut s'expliquer par le contexte sanitaire depuis 2020 (Covid) et par une diminution de la ressource. En effet les pêcheurs se plaignent d'une diminution de la taille des individus.



Photos : Boyardville. Photos prises par Christine GROSS pour le CPIE Marennes-Oléron



**Coordinateur local** : Communauté d'Agglomération Royan Atlantique



**Territoire** : Estuaire de la Gironde – Mer des Pertuis / sous-territoire de la Communauté d'Agglomération Royan Atlantique : bonne anse – côte sauvage (L'Embellie) – galon d'Or – La cèpe

**Conditions de marée :**

Le comptage national dans le PNM EGMP a eu lieu le vendredi 12 août, nous avons débuté le comptage 1h avant la marée basse du midi.

Coefficient : 95  
Basse mer : 11h59

**Conditions météorologiques difficiles (chaleur forte) :**

Température : 31°C en début de comptage, 33°C en fin de comptage  
Précipitations nulles  
Nébulosité : aucune 0%  
Vent : faible (<15 km/h)



**Mobilisation et résultats :**

Lors de ce comptage, 200 pêcheurs à pied ont été dénombrés sur les sites de la « Côte sauvage », « Bonne Anse », « La Cèpe ». En voici le détail :

Territoire	Libellé du sous site	Nb de pêcheurs
Estuaire de la Gironde et mer des Pertuis	Côte sauvage (L'Embellie)	37
	Bonne Anse	41
	La Cèpe	65
	Le Galon d'Or	57
<b>Total</b>		<b>200</b>

**Enseignements du comptage :**

Début du comptage à 10h48 – Fin du comptage : 12h06

Une fréquentation équivalente à celle de 2021, malgré une température élevée ; plusieurs profils observés : famille « découverte » (70 %), personnes bien équipés et habituées (30%). 10 personnes arrivant sur les sites de pêche ont pu être sensibilisées, notamment par la distribution de réglettes.

Deux chiens observés malgré une interdiction de ces derniers sur les plages. Sur le secteur de la Cèpe, un non-respect de la distance de pêche vis-à-vis des parcs ostréicoles a été observé (environ 10 personnes).

L'amélioration de l'affichage par les communes s'est moins faite ressentir cette année. Sur le site de la Cèpe plus aucune affiche n'est recensée, sur Bonne Anse, l'arrêté est difficilement visible au vu du nombre d'affiches déjà présentes sur le panneau. Des efforts restent à faire pour vulgariser ces messages et les rendre plus visibles.

Remarque : 1 seul agent de la CARA a pu effectuer le comptage (contre 2 d'habitude) ; les sous-sites de la côte des Conches n'ont pas pu être prospectés.

**Photos (toutes @CARA) :**

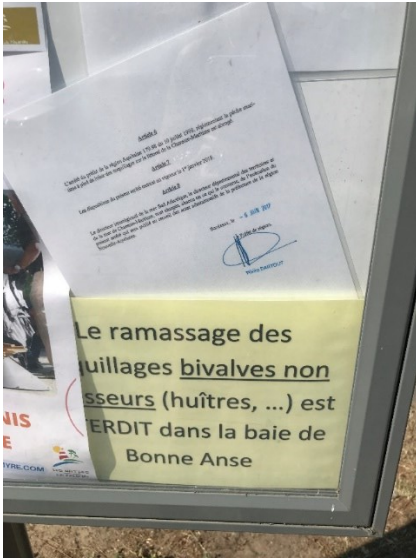


Figure 3: Affichage à améliorer



Figure 4 : L'Embellie, secteur de pêche formé récemment



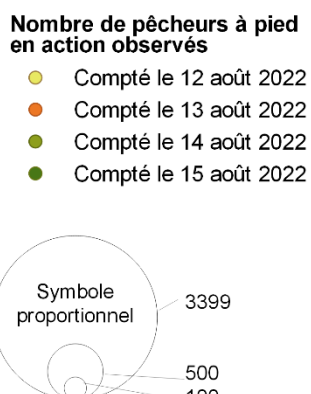
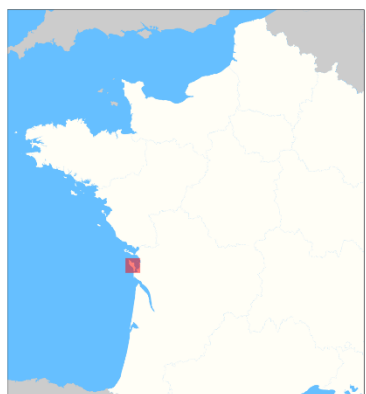
Figure 5 : Le Galon d'Or, toujours exploité

# ESTUAIRE DE LA GIRONDE ET MER DES PERTUIS

## Résultats du comptage national des pêcheurs à pied de loisir du 12 au 15 août 2022 - Ile d'Oléron



me\_us\_pap\_comptage\_national\_atlas\_2022\_01\_OGIS3\_16-20220812a15\_a4po\_bar\_territoire\_v02\_png\_atlas\_carte28 - EGMF\_3a\_ile d'Oléron



Quelques chiffres à l'échelle du territoire complet : Estuaire de la Gironde et Mer des Pertuis

- 132 sites comptés
- 11605 pêcheurs comptés
- 18 structures mobilisées : CARA - Cdc Ile de Ré - CdC Ile d'Oléron - CPIE Marennes-Oléron - CPIE Médoc - Ecole de la Mer - Ecomusée de Port des Barques - Environat - Groupe Associatif Estuaire - PNMEGMP - SMIDDEST
- 65 compteurs mobilisés

- Sites comptés
- Sites non comptés

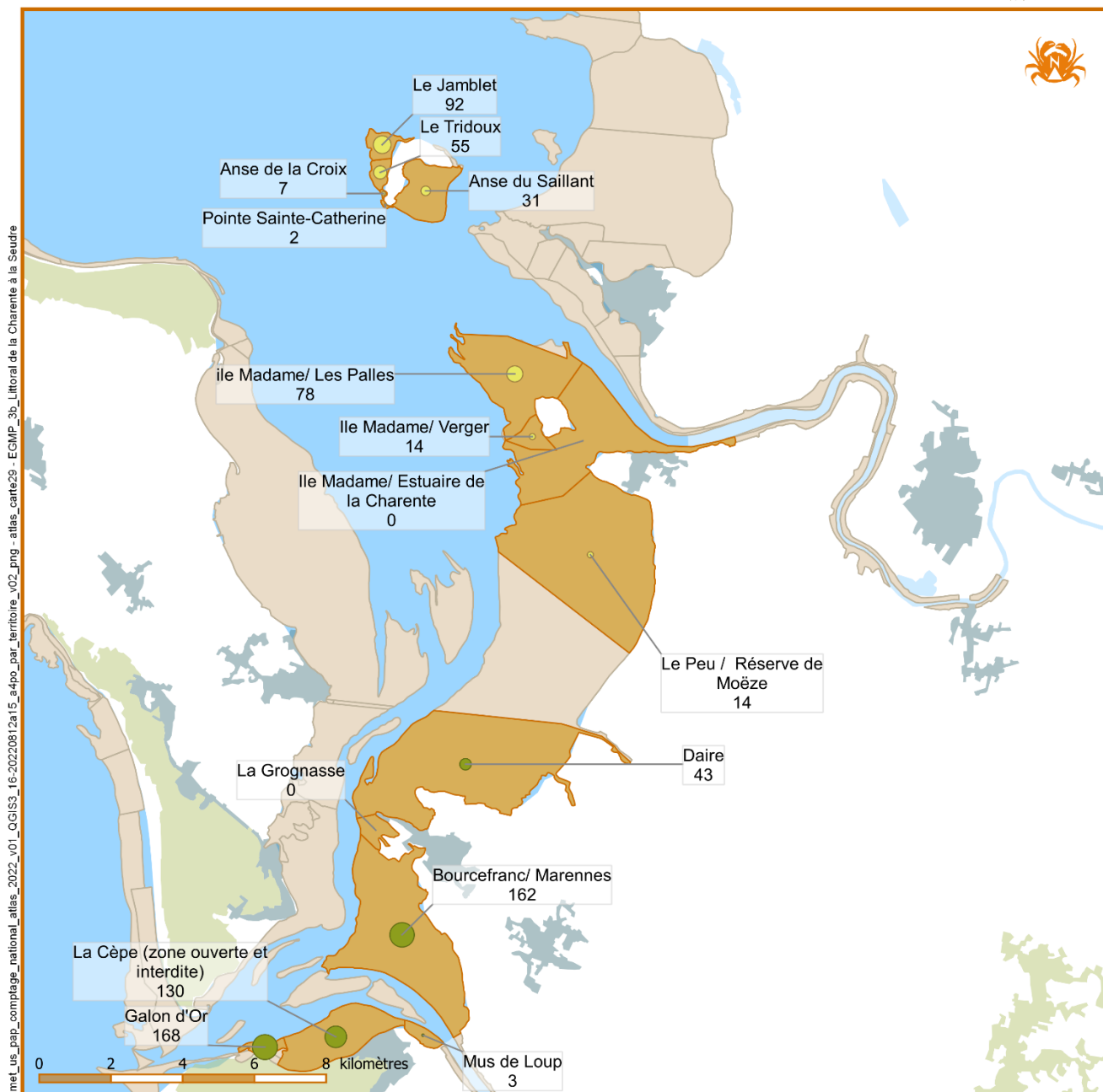
**EDITEE LE : 11/2022**

Sources des données :

- Sites : BD ESTAMP (OFB, 2022) AdminExpress (IGN, 2017)
- Occupation du sol Route500 (IGN, 2017)
- Estran : BD Carthage (SANDRE, 2012)
- Système de coordonnées : EPSG:2154 Lambert 93

# ESTUAIRE DE LA GIRONDE ET MER DES PERTUIS

## Résultats du comptage national des pêcheurs à pied de loisir du 12 au 15 août 2022 - Littoral de la Charente à la Seudre

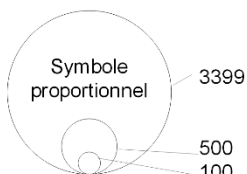


me\_us\_pap\_comptage\_national\_atlas\_2022\_01\_OGIS3\_16-20220812a15\_a4po\_par\_territoire\_v02\_png\_atlas\_carte29 - EGMP\_3b\_Littoral de la Charente à la Seudre



### Nombre de pêcheurs à pied en action observés

- Compté le 12 août 2022
- Compté le 13 août 2022
- Compté le 14 août 2022
- Compté le 15 août 2022



Quelques chiffres à l'échelle du territoire complet : Estuaire de la Gironde et Mer des Pertuis  
 132 sites comptés  
 11605 pêcheurs comptés  
 18 structures mobilisées :  
 CARA - Cdc Ile de Ré - Cdc Ile d'Oléron - CPIE Marennes-Oléron - CPIE Médoc - Ecole de la Mer - Ecomusée de Port des Barques - Environat - Groupe Associatif Estuaire - PNMEGMP - SMIDDEST  
 65 compteurs mobilisés

- Sites comptés
- Sites non comptés

EDITEE LE : 11/2022

Sources des données :  
 - Sites : BD ESTAMP (OFB, 2022)  
 AdminExpress (IGN, 2017)  
 Occupation du sol Route500 (IGN, 2017)  
 Estran : BD Carthage (SANDRE, 2012)  
 Système de coordonnées : EPSG:2154 Lambert 93



**Coordinateur local** : Environat

**Territoire** : sous territoire de Meschers au banc de Vallières



**Conditions de marée** :

Le comptage national dans le PNM EGMP a eu lieu le dimanche 14 août à la marée basse du midi, nous avons respecté ce créneau pour notre sous-secteur.

Coefficient : 102

Basse mer : 13h40

**Conditions météorologiques agréables** :

Température : 25°C

Précipitations nulles

Nébulosité : nuages 25-75%

Vent : faible



**Mobilisation et résultats** :

Lors de ce comptage, **37 pêcheurs à pied** ont été dénombrés sur le sous-secteur.

En voici le détail :

Territoire	Libellé du site	Code	Nb de pêcheurs
Estuaire de la Gironde et mer des Pertuis	Banc de Vallières	EGMP160	7
	Pointe de Vallières	EGMP161	1
	Banc Bechade	EGMP162	7
	Conche Saint Georges	EGMP163	4
	Pointe de Suzac	EGMP246	9
	Plage de Suzac	EGMP247	0
	Plage des Vergnes	EGMP248	9
	Chatellard	EGMP249	0
<b>Total</b>			<b>37</b>

**Enseignements du comptage** :

Sur ce sous-secteur, la pêche est principalement familiale et de découverte, on observe de nombreuses familles avec un équipement assez rudimentaire (même parfois dangereux pour les pratiquants lorsqu'ils s'aventurent en tong et en short sur les rochers avec de nombreuses huitres)

Les pêcheurs réguliers sont peu nombreux et vont se concentrer sur les crevettes avec des pousseux sur les plages (2 pousseux observés) et avec des balances ou raquettes dans les zones rocheuses.

Cette année, le nombre de pêcheurs sur la zone est encore en baisse sensible (64 pêcheurs en 2021 et 94 en 2020).

La pêche des huitres a aussi été observée par des pêcheurs réguliers (piolets, seaux, bottes, gants, etc.) sur une zone bien ciblée, de part et d'autre de la plage des Vergnes. Cette pêche est interdite dans l'estuaire de la Gironde en raison de la pollution permanente au cadmium, ce sont 7 pêcheurs qui ont été observés en train de pratiquer cette pêche, avec des paniers bien chargés.



Crédit photo : Environat

**Coordinateur local** : SMIDDEST

**Territoire** : plateau rocheux du phare de Cordouan

**Conditions de marée** :

Le comptage s'est déroulé le **13 août 2022**

Coefficient : 102

Basse mer : 12h46

**Conditions météorologiques agréables** :

Température : 30 °C

Précipitations : nulles

Nébulosité : nuages 0-25%

Vent : faible (sud/sud-ouest)



**Mobilisation et résultats** :

Le samedi 13 août, **17 pêcheurs à pied** ont été comptés sur le plateau rocheux du phare de Cordouan. Le comptage a été effectué par **un gardien du phare**.

Le jour précédent, 14 pêcheurs à pied étaient présents sur site. Les jours suivants, aucun autre pêcheur n'a été observé.

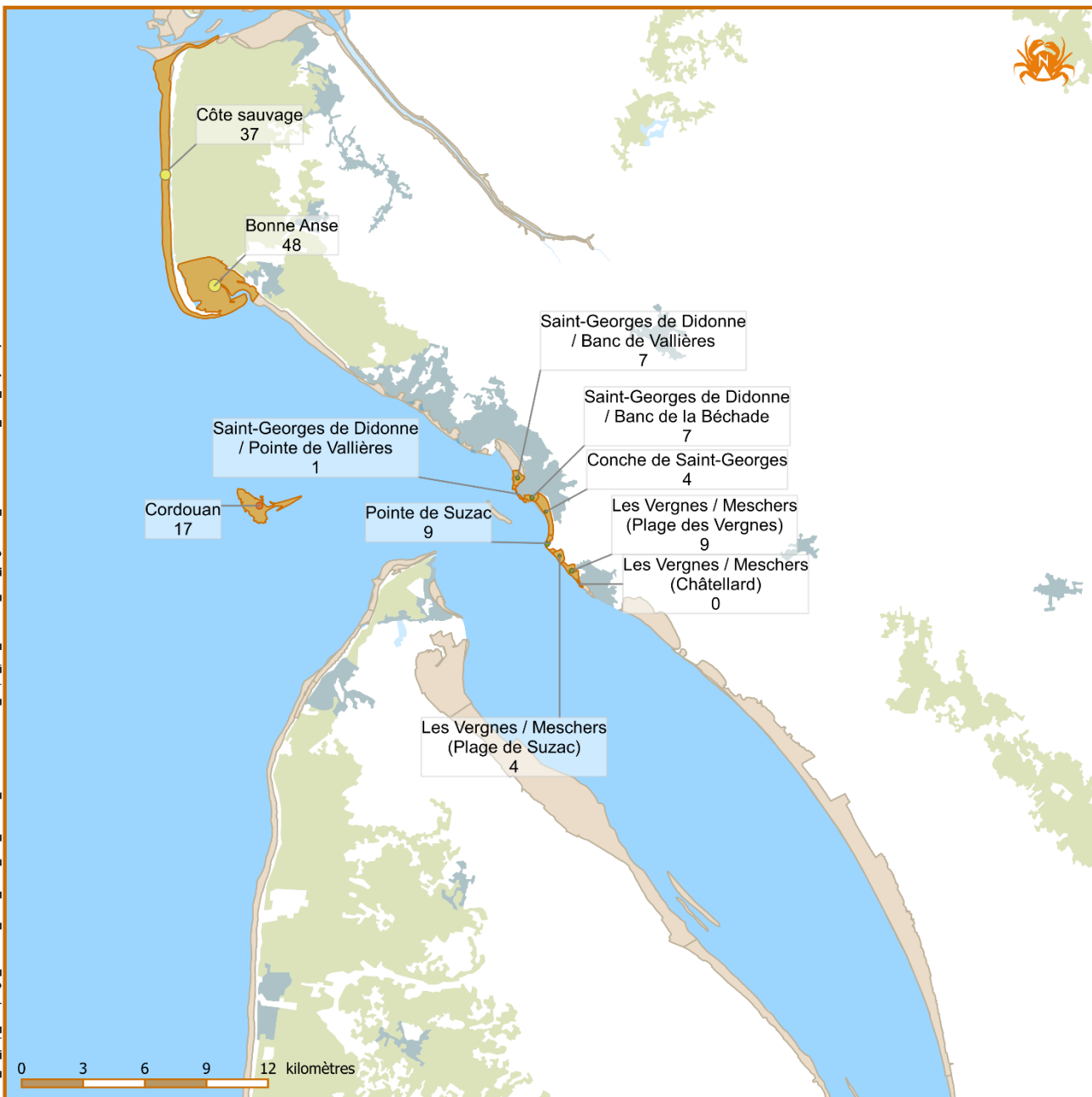
Autrefois très réputé pour la pêche à pied, notamment en raison de la présence de tourteaux, le plateau de Cordouan n'est aujourd'hui fréquenté que par une poignée de pêcheurs. L'accès plutôt difficile et l'amenuisement de la ressource en crabes, certainement lié à l'ensablement du plateau, sont des causes probables de cette baisse de fréquentation au fil des années.

# ESTUAIRE DE LA GIRONDE ET MER DES PERTUIS

## Résultats du comptage national des pêcheurs à pied de loisir du 12 au 15 août 2022 - Pays Royannais et Estuaire de la Gironde

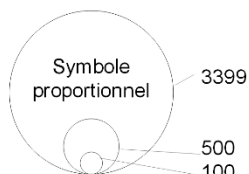


me\_us\_pap\_comptage\_national\_atlas\_2022\_01\_OGIS\_16-20220812a15\_a4p\_bar\_territoire\_v02\_png - atlas\_cart30 - EGMP\_4e15\_Pays Royannais et Estuaire de la Gironde



### Nombre de pêcheurs à pied en action observés

- Compté le 12 août 2022
- Compté le 13 août 2022
- Compté le 14 août 2022
- Compté le 15 août 2022



Quelques chiffres à l'échelle du territoire complet : Estuaire de la Gironde et Mer des Pertuis

- 132 sites comptés
- 11605 pêcheurs comptés
- 18 structures mobilisées : CARA - Cdc Ile de Ré - CdC Ile d'Oléron - CPIE Marennes-Oléron - CPIE Médoc - Ecole de la Mer - Ecomusée de Port des Barques - Environat - Groupe Associatif Estuaire - PNMEGMP - SMIDDEST
- 65 compteurs mobilisés

Sites comptés

Sites non comptés

EDITEE LE : 11/2022

Sources des données :

- Sites : BD ESTAMP (OFB, 2022) AdminExpress (IGN, 2017) Occupation du sol Route500 (IGN, 2017) Estran : BD Carthage (SANDRE, 2012) Système de coordonnées : EPSG:2154 Lambert 93





## ➤ Bassin d’Arcachon



**Coordinateur local** : Parc naturel marin du Bassin d’Arcachon

**Territoire** : Parc naturel marin du Bassin d’Arcachon

### Conditions de marée :

Le comptage s’est déroulé lors de la grande marée du lundi 12 août 2022.

Coefficient : 95

Basse mer : 12h41 à la Jetée d’Eyrac

### Conditions météorologiques agréables :

Température : 29°C

Précipitations nulles

Nébulosité : nuages 0-25 %

Vent : petit vent / vent



### Mobilisation et résultats :

**9 membres de l’équipe du Parc naturel marin du Bassin d’Arcachon et 4 volontaires** ont répondu à l’appel.

Le 12 août 2022, 20 sites du PNM du Bassin d’Arcachon ont été suivis, mobilisant 3 structures partenaires et 9 agents du PNM. Au total, **351 pêcheurs à pied** ont été comptés.

Territoire	Libellé du site	Code	Nb de pêcheurs
Parc Naturel Marin du Bassin d’Arcachon	Pereire	BARC 04	43
	Le Moulleau	BARC 03	29
	Plage d’Eyrac	BARC 05a	2
	Port d’Arcachon	BARC 05b	8
	L’Aiguillon	BARC 05c	0
	Le Rocher	BARC 06	0
	La Hume	BARC 07	54
	Meyran	BARC 08	7
	Larros	BARC 09	7
	Canal Barbotière	BARC 10	13
	Parc ornithologique	BARC 11	2
	Escalopier	BARC 12	0
	Certes-Graveyron	BARC 29	16
	Le Mauret	BARC 13	0
	Cassy-Taussat	BARC 30	14
	Le Betey	BARC 14	15
	Quinconces St Brice	BARC 15	12
	Marens Nord	BARC 21	27
	Afrique	BARC 22	61
	Saous-Cabanès Tchanquées	BARC 23_24	41
<b>Total</b>			<b>351</b>

### Enseignements du comptage :

Après un pic d'observation en 2021, avec 502 pêcheurs à pied dénombrés sur 20 sites, l'année 2022 retrouve un nombre de pratiquants observés similaire à l'année 2020, avec 351 pratiquants observés sur 20 sites également (contre 350 sur 14 sites en 2020). Les conditions météorologiques étaient propices à la pêche.

Cette année confirme la tendance d'une grande majorité de pêcheurs « découvertes » parmi les pêcheurs à pied présents sur l'estran pendant le comptage, avec un faible nombre de pêcheurs « consommation » observés. Les pratiquants étaient généralement à la recherche de mollusques (coques, palourdes, couteaux), de vers pour la pêche, et de crustacés (araignées). De grandes disparités, là-aussi habituelles, ont été constatées entre les sites de comptage. Les sites les plus fréquentés sont situés à La Hume, sur l'Île aux Oiseaux, et dans une moindre mesure les plages de Pereire et du Moulleau.

Les précédents comptages réalisés sur le Bassin d'Arcachon avaient permis de dénombrer :

- 509, 511, 350 pêcheurs et 502 en 2015, 2018, 2020 et 2021, respectivement sur 13, 11, 14 et 20 sites, lors de conditions météorologiques très favorables ;
- 263 et 279 pêcheurs en 2016 et 2017, respectivement sur 13 et 14 sites, avec des conditions météorologiques présentant une couverture nuageuse plus importante ;
- 97 pêcheurs en 2019 sur 15 sites, avec des conditions météorologiques très dégradées quelques heures avant le comptage.

**Photos:** © Caroline Bontet / OFB

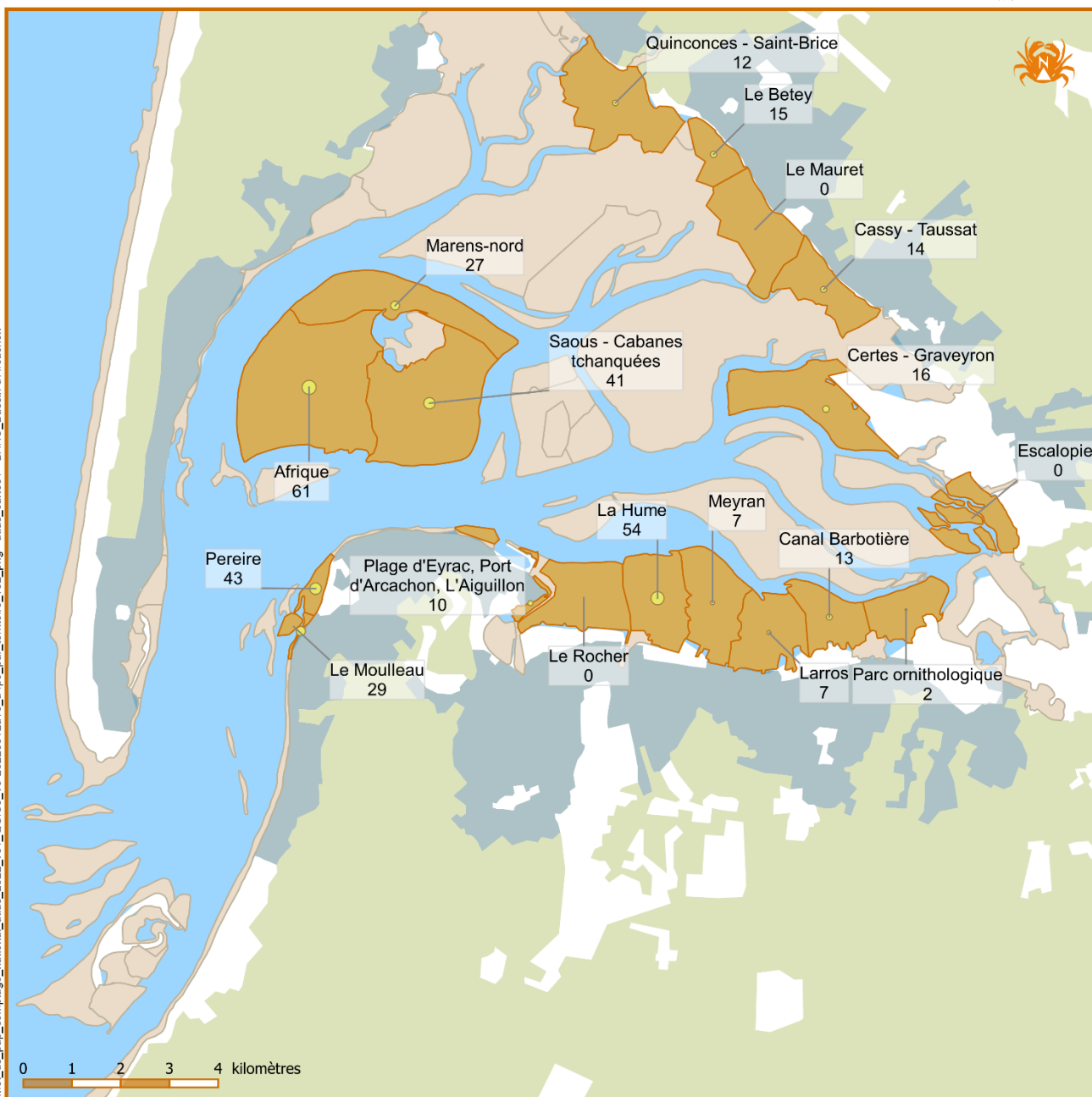


# BASSIN D'ARCACHON

## Résultats du comptage national des pêcheurs à pied de loisir du 12 au 15 août 2022 - Bassin d'Arcachon

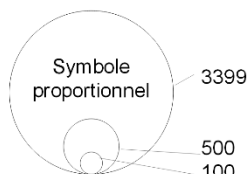


me\_us\_pap\_comptage\_national\_atlas\_2022\_v01\_OGIS\_16-20220812a15\_a4po\_par\_territoire\_v02\_png\_atlas\_carte31 - BARC\_Bassin d'Arcachon



### Nombre de pêcheurs à pied en action observés

- Compté le 12 août 2022
- Compté le 13 août 2022
- Compté le 14 août 2022
- Compté le 15 août 2022



Quelques chiffres à l'échelle du territoire complet : Bassin d'Arcachon  
 20 sites comptés  
 351 pêcheurs comptés  
 4 structures mobilisées :  
 PNMBA - Mairie de La Teste-de-Buch - Gujan Mestras  
 Environnement - CD-Rom - Association Protection et Aménagement Lège-Cap Ferret  
 13 compteurs mobilisés

- Sites comptés
- Sites non comptés

EDITEE LE : 11/2022

Sources des données :  
 - Sites : BD ESTAMP (OFB, 2022)  
 AdminExpress (IGN, 2017)  
 Occupation du sol Route500 (IGN, 2017)  
 Estran : BD Carthage (SANDRE, 2012)  
 Système de coordonnées : EPSG:2154 Lambert 93





© J.Pothier / PNRGM 56

## Réseau Littorea

*Réseau national pour une pêche à pied récréative durable*

CPIE Marennes-Oléron : 05.46.47.61.85

VivArmor Nature : 02.96.33.10.57

[reseau.littorea@gmail.com](mailto:reseau.littorea@gmail.com)

[www.pecheapied-loisir.fr](http://www.pecheapied-loisir.fr)



[Reseau Littorea](#)



**Rédaction et coordination** : Nathan Ropers (CPIE Marennes-Oléron – Réseau Littorea), l'ensemble des coordinateurs locaux du Réseau Littorea

**Gestion des données/référentiel ESTAMP** : Nathan Ropers (CPIE Marennes-Oléron – Réseau Littorea), Elodie GAMP (Office Français de la Biodiversité), Guilhem AUTRET (Office Français de la Biodiversité)

**Cartographie** : Guilhem AUTRET (Office Français de la Biodiversité)