



RÉSEAU LITTOREA

Un réseau national pour une pêche à pied récréative durable



Compte-rendu

Comptage collectif national des pêcheurs à pied
du 19 au 23 Août 2020

©CPIE Marennes-Oléron



MARENNES-OLÉRON



Avec le soutien de :



Introduction

La pêche à pied est une activité ancestrale et traditionnelle. Avec l'essor du tourisme et l'attractivité des littoraux, cette pratique s'est fortement développée en quelques décennies. Elle est, pour beaucoup, emblématique des congés au bord de mer, ou de l'héritage culturel vivant des zones côtières. En tant qu'activité de plein air, gratuite et ouverte à tous, la pêche à pied est associée à une certaine liberté du littoral.

De nos jours, plus de deux millions de pêcheurs par an s'adonnent à ce loisir. La méconnaissance de la réglementation liée à cette activité et l'engouement qui y est associé (séjours touristiques, pratique de masse) n'est pas, comme l'attestent de nombreuses études scientifiques, sans impact sur la biodiversité et la qualité écologique des milieux marins littoraux. Le développement de la pêche à pied de loisir nécessite donc d'être vigilant à ses interactions avec l'environnement pour que cette activité perdure et que la biodiversité littorale soit préservée.

Les comptages collectifs nationaux de pêcheurs à pied de loisir réalisés depuis 2012 permettent d'évaluer le nombre de pratiquants et les sites fréquentés. Ils sont également l'occasion de mobiliser le réseau d'acteurs national (devenu « réseau Littorea ») et ainsi permettre des actions concertées, de renforcer les liens, d'assurer la diffusion des méthodes et inciter des sites collaborateurs à mettre en place des actions de diagnostics sur leur propre territoire.

Ces opérations ont également vocation à sensibiliser sur l'importance sociale et économique de cette pratique et, par le biais de la communication, d'être un moment privilégié pour diffuser des bonnes pratiques respectueuses des milieux et des autres usages de l'estran.

Le comptage collectif des pêcheurs à pied de loisir organisé entre le 19 et le 23 août 2020, est la **12^{ème} opération de ce type réalisée à l'échelle nationale** et est coordonnée par le CPIE Marennes-Oléron avec l'appui de l'Office Français de la Biodiversité.



Définition d'un comptage collectif

Il existe deux types de comptages : les comptages simples (réguliers) qui permettent d'estimer la fréquentation d'un site et les **comptages collectifs** (ponctuels) qui consistent, **à l'occasion d'une grande marée**, à mobiliser de nombreuses personnes volontaires pour compter les pêcheurs à pied présents sur les sites, selon un protocole commun. Il s'agit d'une démarche collective et participative qui permet d'obtenir une **photographie « instantanée »**, mais partielle, **de la fréquentation des sites de pêche dans une situation donnée** (conditions de marée, disponibilité des pêcheurs, météo...). Les comptages collectifs sont notamment intéressants pour évaluer des pics de fréquentation à l'échelle de territoires

Protocole d'un comptage collectif

Lors des comptages collectifs, les pêcheurs à pied de l'ensemble des sites suivis sont dénombrés de manière exhaustive. Des bénévoles, munis de jumelles et d'une fiche de comptage, évaluent le nombre de pêcheurs à pied à partir de points de comptage préalablement définis. Ces comptages sont réalisés lorsque la fréquentation est la plus élevée, c'est-à-dire lors des grandes marées (coefficients supérieurs à 95) durant l'heure précédant la marée basse. Pour plus d'informations sur cette méthode, il est possible de consulter le cahier méthodologique « [Etude et diagnostic de l'activité de pêche à pied récréative](#) » (Privat et al. 2013).

Préparatifs, phase amont

La préparation de ce comptage a été assurée au niveau national par le CPIE Marennes-Oléron, avec l'appui de l'Office Français de la Biodiversité, la coordinatrice de l'Observatoire pêche à pied de loisir Manche-Mer du Nord et au niveau local par un ensemble de structures relais (associations d'usagers, collectivités locales, gestionnaires d'espaces protégés, professionnels, associations environnementales...) qui ont animé son organisation sur leurs territoires et mobilisé des compteurs (principalement bénévoles).

En 2020, la réalisation du comptage national a été fixée **entre le 19 et le 23 août 2020**. A l'image du précédent comptage collectif réalisé en 2019, le choix a été fait de proposer un créneau de plusieurs jours pour permettre aux coordinateurs locaux de chaque territoire de choisir le jour de comptage correspondant à la plus forte affluence des sites de pêche à pied, en fonction des facteurs d'influence connus localement.

L'objectif de ce comptage national annuel reste cependant inchangé : **évaluer les pics de fréquentation des sites de pêche à pied** en France lors des grandes marées estivales, poursuivre la **mobilisation du réseau national** Littorea autour d'une action commune, et ainsi **conserver la dynamique nationale**.

Au-delà de l'évaluation du nombre de pratiquants et des sites fréquentés, cette opération a également vocation à **sensibiliser** sur l'importance sociale et économique de cette pratique et, par le biais de la communication, d'être un moment privilégié pour **diffuser des bonnes pratiques** respectueuses des milieux et des autres usages de l'estran.

Conditions de réalisation du comptage

Sur certains territoires, le comptage national s'est déroulé sur plusieurs grandes marées successives, afin de couvrir un maximum de sites au regard de l'étendue du linéaire côtier.

Déroulement du comptage et résultats généraux

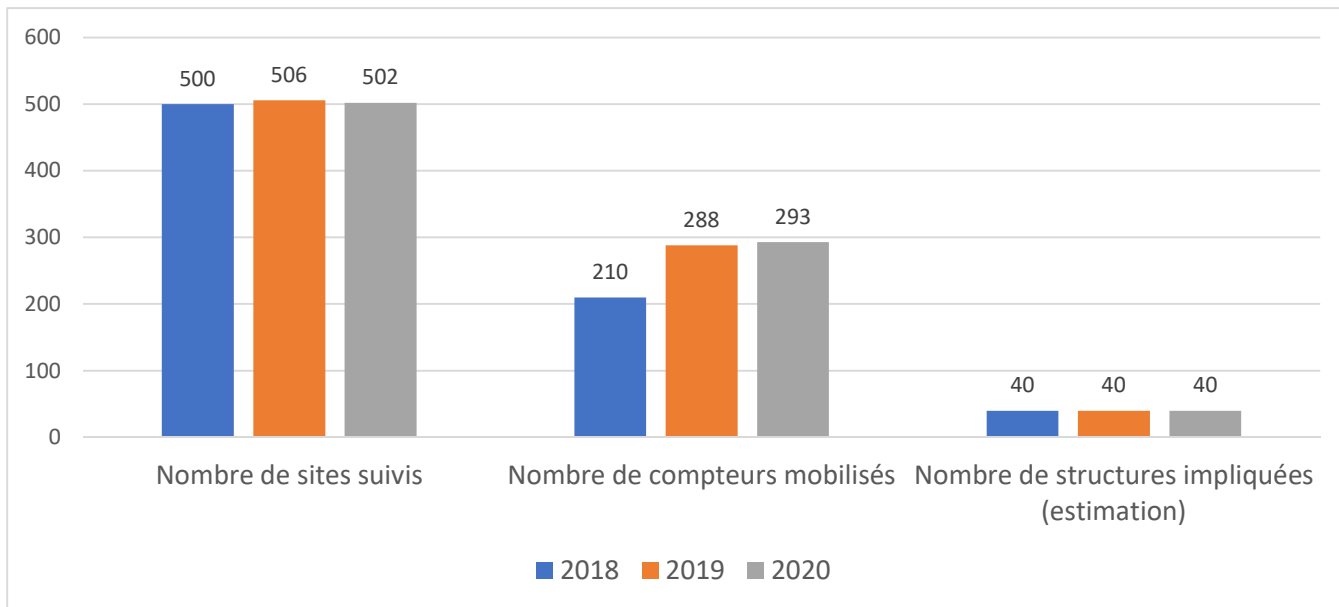
Au total, ce sont **20 territoires** qui ont participé à ce comptage collectif national : des estuaires picards jusqu'à la côte basque. Cette année **plusieurs nouvelles structures ont permis de couvrir des secteurs qui n'étaient pas suivis lors des précédents comptages collectifs nationaux** : la Communauté de communes du Pays des Abers, la Maison des Abers, l'association Esprit Natu're, l'Observatoire du Plancton.

Ce comptage a pu être relayé à l'échelle nationale grâce à une **quarantaine de structures relais** du Réseau Littorea, permettant ainsi de mobiliser **293 compteurs** (bénévoles et salariés) pour estimer le nombre de pêcheurs à pied récréatifs sur **502 sites de pêche** pendant cette période de grandes marées estivales.

Territoire	Nombre de sites comptés	Nombre de compteurs	Nombre de pêcheurs comptés
Estuaires picards et mer d'Opale	6	7	1 069
Pays de Caux	14	12	254
Côtes du Calvados	22	15	4 522
Cotentin	60	34	9 820
Baie du Mont Saint Michel	5	3	778
Côte d'Emeraude – Rance Maritime	47	21	3 216
Côtes d'Armor	79	23	7 438
Pays de Morlaix-Trégor	20	6	1 540
Côte des Légendes	1	3	68
Pays des Abers	12	9	699
Rade de Brest	26	20	664
Finistère Sud	16	9	2 091
Ouest Morbihan	22	19	1 901
Golfe du Morbihan	6	15	1 193
Presqu'île de Guérande – Plateau du Four	14	10	3 825
Baie de Bourgneuf / Ile de Noirmoutier	10	10	6 344
Parc naturel marin de l'estuaire de la Gironde et de la mer des Pertuis	125	64	8 295
PNM du Bassin d'Arcachon	14	11	350
Côte Basque	3	2	49

Evolution de la mobilisation entre 2018 et 2020

Dans le cadre de l'animation du Réseau Littorea débutée en 2018, **trois comptages collectifs nationaux** ont été réalisés grâce à l'implication de nombreuses structures relais partenaires du réseau qui ont mobilisés plusieurs compteurs (salariés et bénévoles) sur leurs territoires respectifs ; permettant ainsi d'évaluer la fréquentation des pêcheurs à pied sur des centaines de sites en France métropolitaine.



Au cours de ces trois dernières années, ce sont donc une **quarantaine de structures** qui ont ainsi permis de couvrir un peu **plus de 500 sites de pêche à pied sur le littoral métropolitain**. Résultat encourageant de cette opération nationale annuelle : une nette augmentation au fil des années de la mobilisation des compteurs avec environ **300 personnes présentes sur les estrans en 2020** pour estimer la fréquentation, mais aussi dans la majorité des cas et selon les moyens disponibles, pour sensibiliser aux bonnes pratiques les usagers de l'estran, toujours très nombreux lors de ces grandes marées estivales.

Un grand merci à tous les compteurs bénévoles et les structures ayant pris part à ces comptages !



Cartes de synthèse par territoire

La réalisation du bilan cartographique d'un comptage national de cette ampleur est un exercice délicat. Il pose différentes questions, notamment celle de faire apparaître de manière satisfaisante les estrans non prospectés et les sites comptés, ainsi que celle de l'échelle appropriée d'un rendu cartographique. L'échelle des sites de pêche est en effet très fine, la taille de ces derniers oscillant entre quelques et plusieurs milliers d'hectares et leur représentation à une échelle trop fine n'est pas vraiment porteuse de sens. Plutôt qu'une représentation à l'échelle nationale, le choix a été fait de produire ici, un « atlas » de la fréquentation des sites de pêche par « territoire », qui finalement est un niveau fonctionnel.

Les cartes ci-dessous présentent le nombre de pêcheurs comptabilisés sur chacun des sites suivis ainsi qu'une synthèse reprenant les chiffres clés à l'échelle des territoires. Chaque restitution cartographique est accompagnée d'un bilan synthétique rédigé par les différents coordinateurs locaux ayant relayé et/ou réalisé le comptage sur le secteur correspondant.

⚠ : Il est important de signaler ici que le nombre de pêcheurs comptés lors de cette opération n'est en aucun cas une indication de la fréquentation totale (ou maximale potentielle) des estrans par les pêcheurs à pied, mais plutôt une indication de cette fréquentation dans un cas particulier de conditions de marées : ici une marée de fort coefficient (>95), pendant la saison estivale, par une météo plutôt agréable. L'utilisation des données issues de ce comptage doit se faire de manière plutôt synchronique que diachronique, afin de comparer certains sites d'un même secteur entre eux.



➤ Estuaires picards et mer d'Opale :

Coordinateur local : Parc naturel marin des Estuaires picards et de la Mer d'Opale

Territoire : Parc naturel marin Estuaires picards et Mer d'Opale

Conditions de marée :

Afin de couvrir le maximum des sites du territoire du parc, nous avons effectué les comptages nationaux sur la journée **du 22 Août 2020**.

22 Août 2020 Coeff 108, BM 10h24 au port de Boulogne-sur-Mer

Conditions météorologiques :

Température : 18°C
Précipitations : Pluies éparses
Nébulosité : Nuageux (25-75%)
Vent : 6B SO



Mobilisation et résultats :

Lors de ces comptages, **7 agents** se sont réparti les différents sites.

Le 22 Août, ce sont **1069 pêcheurs** au total qui ont été recensés sur **6 sites** du PNM EPMO.

Enseignements du comptage :

Malgré la météo peu clémente sur le périmètre du PNM le 22 août 2020, les agents de l'équipe Opérations ont constaté une fréquentation maximale des moulières. Cette forte fréquentation s'explique principalement par plusieurs facteurs : les forts coefficients de marée, l'heure optimale pour la basse mer ainsi que la période de disponibilités des pratiquants (week end, période estivale et congés). De nombreux vacanciers en provenance de départements voisins étaient présents.

Sur les 6 sites observés le 22 août 2020, seulement la moitié a fait l'objet d'ouverture par arrêté préfectoral : Le Portel, Equihen-Le Portel et la Pointe aux oies. Le reste des sites interdisaient la cueillette de moules sur leurs gisements. A savoir que le nombre de pêcheurs à pied sur site fermés s'élevait à 168.

Il a été décidé que le site de Boulogne-sur-Mer ne serait pas prospecté par les agents du parc, les gisements étant trop maigres. Il en va de même pour les sites se trouvant au sud du PNM EPMO tels que le Tréport Sud, Mers-les-bains, Cise-Onival.

La fréquentation observée est nettement supérieure à celle recensée l'année précédente à la date du 3 août 2019 où la fréquentation ne s'élevait qu'à 494 pêcheurs sur 7 sites.

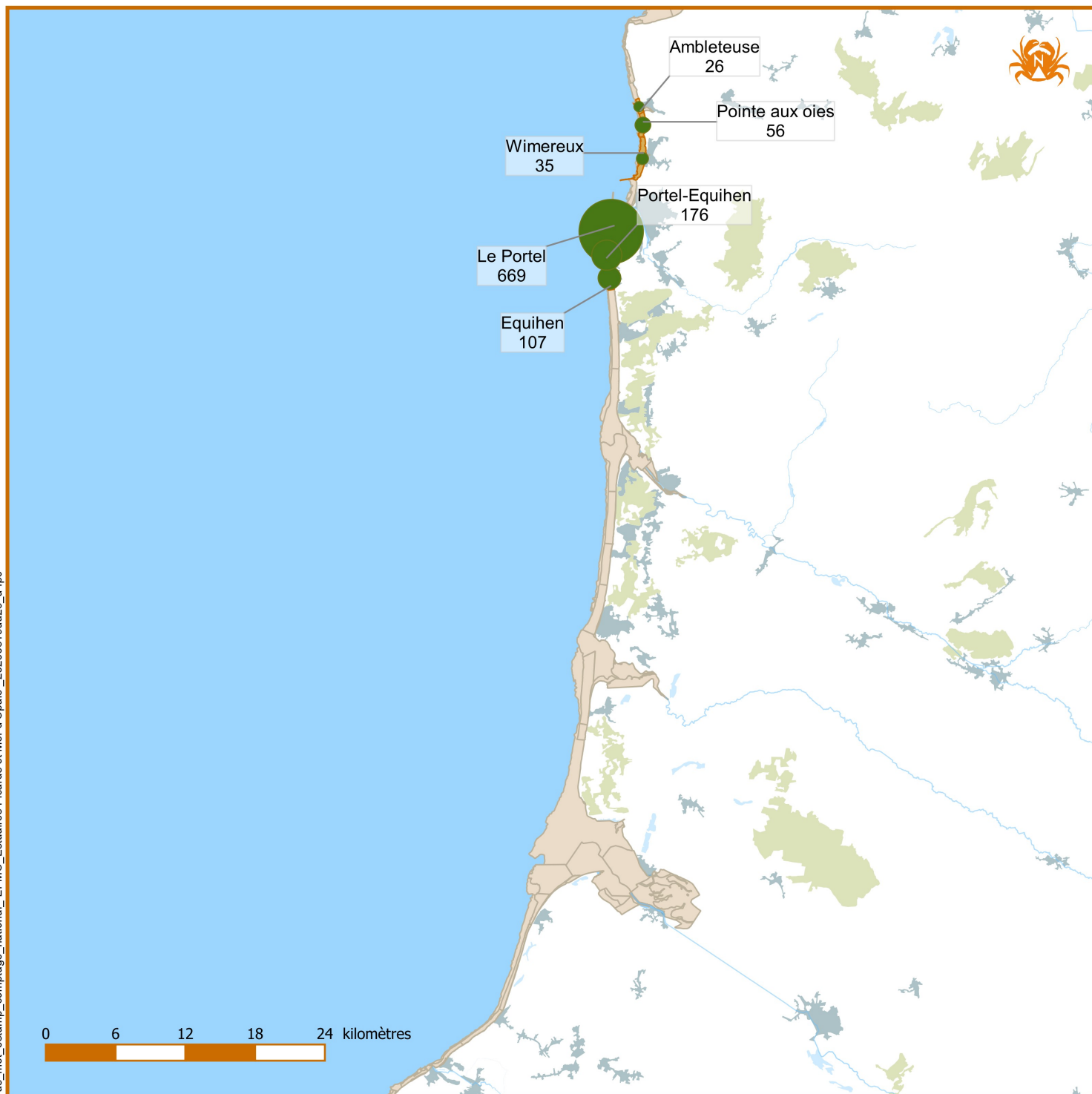
Seulement 5 opérations de comptage ont été effectuées par l'équipe terrain de janvier à juin 2020, soit seulement 111 pêcheurs recensés sur 7 sites durant les mois de janvier, mars et juin à des coefficients allant de 91 à 117. Ce manque de données ne nous permet pas d'estimer la fréquentation moyenne pour l'année 2020 sur le PNM EPMO. Il sera donc nécessaire de réaliser davantage de comptages jusqu'à la fin de l'année afin de recueillir les données suffisantes.

Le Parc naturel marin met en place depuis début septembre 2019 un suivi régulier des gisements naturels, en coopération avec le GEMEL, afin de suivre régulièrement l'évolution de la structure morphologique de chaque

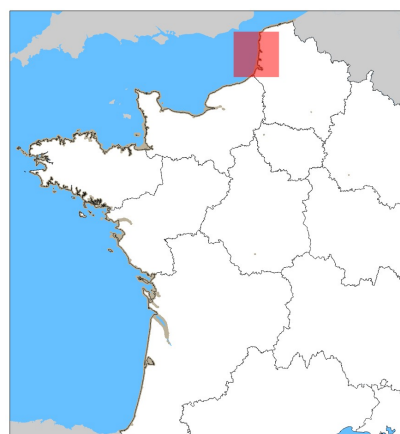
gisement ainsi que sa densité. Ces données sont croisées avec la pression de fréquentation suivant les périodes d'ouverture des gisements et permettent d'évaluer les mesures à mettre en œuvre pour prioriser la préservation de certaines zones et aider à une exploitation durable et raisonnée.

En comparaison avec l'année 2019, force est de constater l'état fructueux de certains gisements alors que l'ensemble des gisements du territoire du parc avait été frappé par une forte mortalité fin 2018. Cependant ces gisements sont exposés à diverses formes de pressions. Depuis cette année l'équipe terrain constate un envasement croissant de certains gisements dû à la prolifération de vers à Polydora. Une odeur fort nauséabonde se dégage de ces gisements ce qui laisse présager un état sanitaire médiocre des mytilidés recouverts de cette vase les privant d'oxygène. Une autre pression importante étant l'activité de pêche à pied qui s'explique par une fréquentation importante et continue sur les gisements. Des pêcheurs de loisir rapportent que des rochers sont laissés « à blanc » par des pêcheurs professionnels. Par ailleurs, la présence d'algues constatées sur certains gisements n'arrange en rien le bon développement des essaims.

Résultats du comptage national des pêcheurs à pied de loisir du 19 au 23 août 2020 - Estuaires Picards et Mer d'Opale

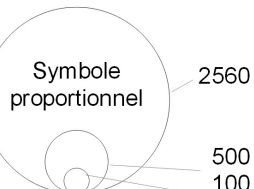


us_met_estamp_comptage_national_EPNO_Estuaires Picards et Mer d'Opale_20200819au23_a4po



Nombre de pêcheurs à pied en action observés

- Compté le 19 août 2020
- Compté le 20 août 2020
- Compté le 21 août 2020
- Compté le 22 août 2020
- Compté le 23 août 2020



- Sites comptés
- Autre estran

Quelques chiffres à l'échelle du territoire Estuaires Picards et Mer d'Opale

6 sites comptés
1069 pêcheurs comptés
1 structure mobilisée
7 compteurs mobilisés
PNMEPMO

Sources des données :

- Sites : BD ESTAMP (OFB, 2020)
- Administration : AdminExpress (IGN, 2017)
- Habillage : Route500 (IGN, 2017)
- Sauf autre estran : BD Carthage (SANDRE, 2012)

Système de coordonnées :
RGF 1993 Lambert 93

➤ Pays de Caux :

Coordinateur local : Aquacaux

Territoire : Pays de Caux Sud (du Havre à Fécamp)

Conditions de marée :

Afin de permettre un suivi sur la même marée à l'échelle du Département de Seine-Maritime, le choix s'est porté sur le samedi matin **22 août 2020**. Il se trouve que c'était en plus le pic de coefficient et que les conditions météo sont restées très homogènes sur l'ensemble des grandes marées donc avec peu d'influence sur la fréquentation des pêcheurs.

Coefficient : 104

Basse mer : 8h55 au port du Havre le 22/08

Conditions météorologiques :

Température : 17°C

Précipitations nulles

Nébulosité : quasi nulle

Vent : force 4 à 5



Mobilisation et résultats :

10 volontaires ont répondu à l'appel.

Le 22 août, **178 pêcheurs à pied** ont été comptés sur **10 sites** soit 21,6 km d'estrans.

Enseignements du comptage :

Bien que situé au pic des marées estivales, ce comptage a permis d'observer une fréquentation assez moyenne. A marée équivalente l'année dernière, 40% de pêcheurs en plus étaient présents sur ces mêmes sites. 2 probables explications se dégagent : d'une part le comptage a été fait sur la marée du matin alors que dans cette partie du département, la marée du soir est souvent privilégiée par les pratiquants.

D'autre part, le vent soutenu de sud-ouest ne permettait pas à l'estran de découvrir comme il aurait dû et cela a sûrement freiné quelques habitués.

Enfin, en détaillant les fiches, le site de Heuqueville-St Jouin attire quand même l'attention car en plus de quelques pêcheurs aux étrilles et aux bouquets, on y retrouve près de 40 pêcheurs aux coquillages, pêche pourtant interdite à l'année sur ce secteur.

Coordinateur local : Association ESTRAN

Territoire : **Pays de Caux**

Conditions de marée :

Le comptage s'est déroulé le **samedi 22 août** par deux personnes pour couvrir 4 sites éloignés les uns des autres entre 8h30 et 9h30.

Coefficient : 104

Basse mer : 08h48 à Dieppe

Conditions météorologiques :

Température : 21°C

Précipitations nulles

Nébulosité : nuages 25-75%

Vent : Petite brise avec rafales à 24km/H



Mobilisation et résultats :

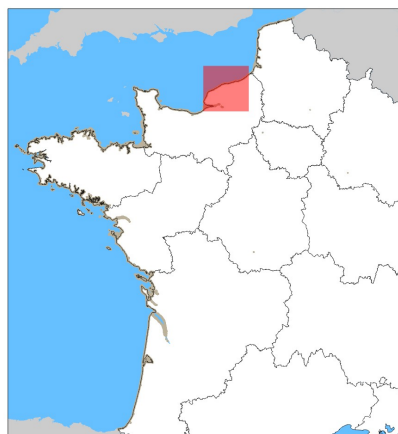
0 volontaires ont répondu à l'appel. (Mise en ligne évènement sur le Facebook de l'association le 20 juillet 2020)
Le 22 août, **76 pêcheurs à pied** ont été comptés.



Résultats du comptage national des pêcheurs à pied de loisir du 19 au 23 août 2020 - Pays de Caux

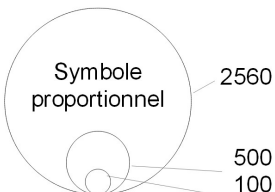


us_met_estamp_comptage_national_CAUX_Pays de Caux_20200819au23_a4po



Nombre de pêcheurs à pied en action observés

- Compté le 19 août 2020
- Compté le 20 août 2020
- Compté le 21 août 2020
- Compté le 22 août 2020
- Compté le 23 août 2020



- Sites comptés
- Autre estran

Quelques chiffres à l'échelle du territoire Pays de Caux

14 sites comptés
254 pêcheurs comptés
3 structures mobilisées
12 compteurs mobilisés
ESTRAN - Aquacaux - Déficaux

Sources des données :

- Sites : BD ESTAMP (OFB, 2020)
- Administration : AdminExpress (IGN, 2017)
- Habillage : Route500 (IGN, 2017)
- Sauf autre estran : BD Carthage (SANDRE, 2012)

Système de coordonnées :
RGF 1993 Lambert 93



➤ Côtes du Calvados :

Coordinateur local : CPIE Vallée de l'Orne

Territoire : Côtes du Calvados en quasi-totalité, sur environ 112 km linéaires soit 100 % du littoral départemental

Conditions de marée :

Le comptage national dans le Calvados, coordonné par le CPIE Vallée de l'Orne, s'est déroulé en fin de journée du **jeudi 20 août 2020**

Coefficient : 97

Basse mer : 19h00 à Grandcamp-Maisy, 19h50 à Ouistreham, 20h30 à Honfleur

Conditions météorologiques :

Température moyenne : 26°C

Précipitations nulles

Nébulosité : nulle

Vent : très faible



Mobilisation et résultats :

15 volontaires ont répondu à l'appel, dont 7 salariés du CPIE + 1 salariée de l'URCPIE de Normandie + des bénévoles

4 522 pêcheurs à pied de loisir ont été comptabilisés sur le linéaire couvert, dont :

- 1 490 dans le Bessin (7 secteurs - nouveau territoire couvert par le CPIE depuis 2019)
- 2 206 sur la Côte de Nacre (7 secteurs – suivis depuis 2013)
- 826 sur la Côte Fleurie (8 secteurs, soit 1 de + par rapport à l'année 2019)

Enseignements du comptage :

Malgré la date relativement tardive choisie cette année, à une époque où beaucoup de touristes sont déjà repartis, le total de pêcheurs observés en ce 20 août 2020 a été bien supérieur à l'an passé (**3 358 pour mémoire**). Toutefois, le jour de comptage (jeudi contre vendredi l'an passé) a sans doute favorisé la présence sur l'estran ce soir-là des touristes séjournant en location à la semaine sur les côtes calvadosiennes.

Autres facteurs favorables ce soir-là : le soleil et la chaleur étaient de la partie et le vent s'est fait discret. Mais on peut surtout penser que cette fréquentation importante est avant tout liée au fait qu'il s'agissait là de la première marée approchant les 100 de coefficient depuis... le déconfinement ! En rappelant que les grandes marées de mai et d'avril n'ont pas pu être exploitées à cause du confinement imposé à tous.

Si l'on regarde secteur par secteur :

- la fréquentation sur la **Côte de Nacre** a été bien plus forte que l'an passé, même si elle est restée loin des records enregistrés par le CPIE (plus de 3 300 pêcheurs à pied comptés sur une marée d'août 2013).

Les pêcheurs de crustacés sur rochers sont restés majoritaires sur cette côte, et notamment les amateurs de bouquets munis de pousseux ou d'épuisettes (zones rocheuses ensablées des secteurs 1 à 5). Toutefois, le retour des moules de belle taille sur ces secteurs rocheux a entraîné le retour des pêcheurs amateurs de cette récolte simple et familiale, et cela peut expliquer cette progression par rapport à 2019, notamment pour le secteur 5 (ORNE_05), où les plus beaux gisements ont été signalés. Quant aux secteurs 6 et 7, ils sont presque exclusivement fréquentés par des pêcheurs de coquillages (coques et moules pour le 6, moules pour le 7).

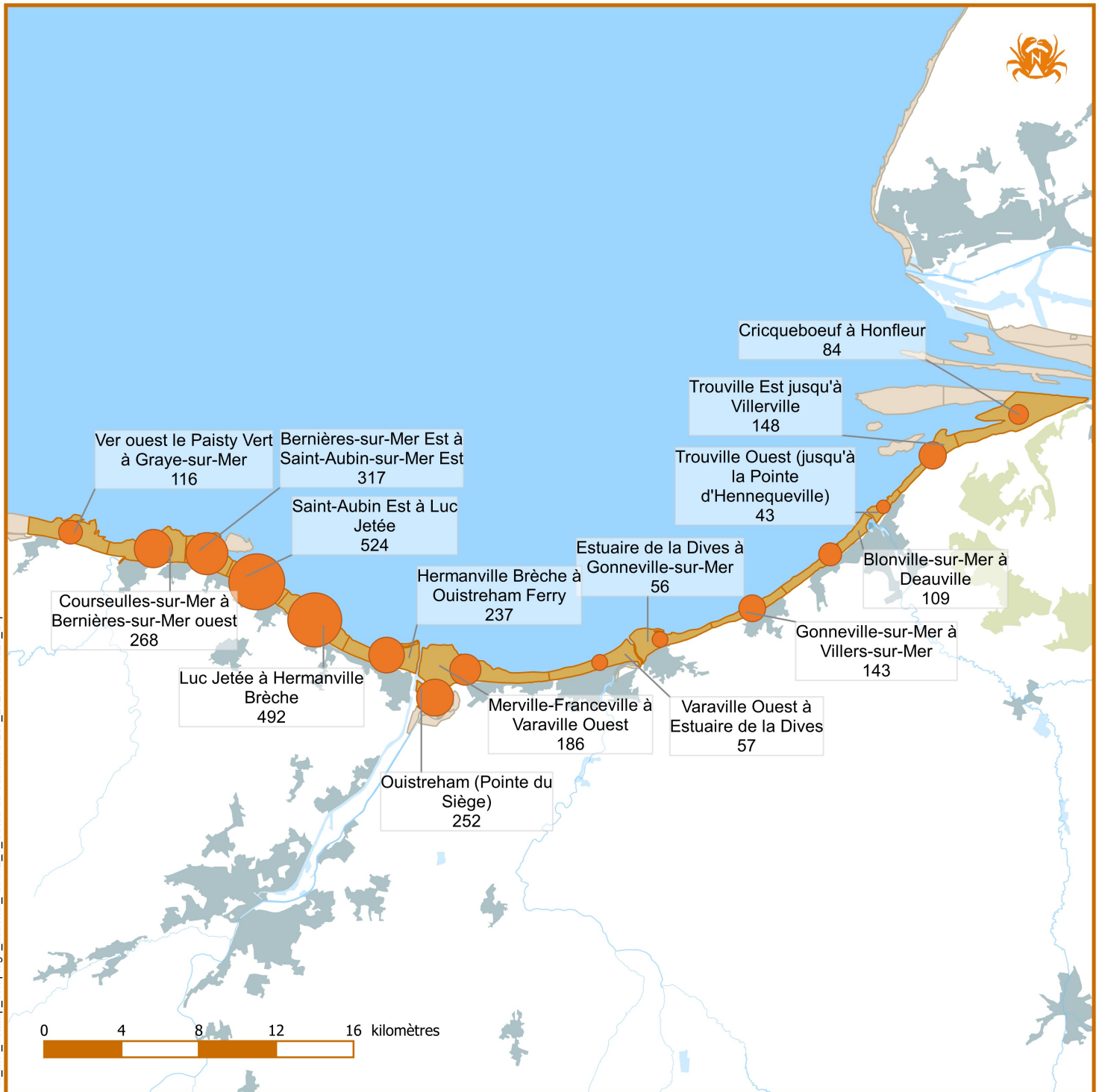
- sur les estrans sableux de la **Côte Fleurie**, la fréquentation n'a guère progressé pour sa part, par rapport à 2019, si on considère qu'un nouveau secteur a été couvert en 2020 (ORNE_25).

Il faut dire que la Côte Fleurie occidentale subit une interdiction de longue date sur les coquillages fouisseurs, incluant les 3 secteurs habituellement les plus fréquentés par les pêcheurs de coques : secteurs 1 à 3 (ORNE_11 à ORNE_13). Le nombre de pêcheurs observés sur ces zones-là a donc été largement impacté par cette interdiction en vigueur, notamment le secteur 3 sur Houlgate, qui a sans doute le plus beau gisement de coques du moment.

- pour le **Bessin**, dont on a très peu d'historique de données, on note une progression par rapport à 2019, comparable à celle enregistrée sur la Côte de Nacre.

Sur le site de Grandcamp-Maisy (ORNE_18), il a été enregistré la plus forte affluence depuis que le CPIE y réalise un diagnostic approfondi (débuté en janvier 2019). Mais le facteur décisif de la progression constatée en 2020 par rapport à 2019 se trouve un peu plus à l'ouest, sur la zone à coques de Géfosse-Fontenay (Baie des Veys). En effet, lors du comptage national 2019, elle était fermée pour raisons sanitaires, contrairement au 20 août 2020, où elle venait d'être rouverte après des mois de fermeture !

Résultats du comptage national des pêcheurs à pied de loisir du 19 au 23 août 2020 - Côtes du Calvados Est

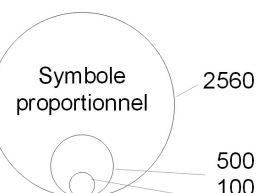


us_met_estamp_comptage_national_ORNE_1_Côtes du Calvados Est_20200819au23_a4po



Nombre de pêcheurs à pied en action observés

- Compté le 19 août 2020
- Compté le 20 août 2020
- Compté le 21 août 2020
- Compté le 22 août 2020
- Compté le 23 août 2020



- Sites comptés
- Autre estran

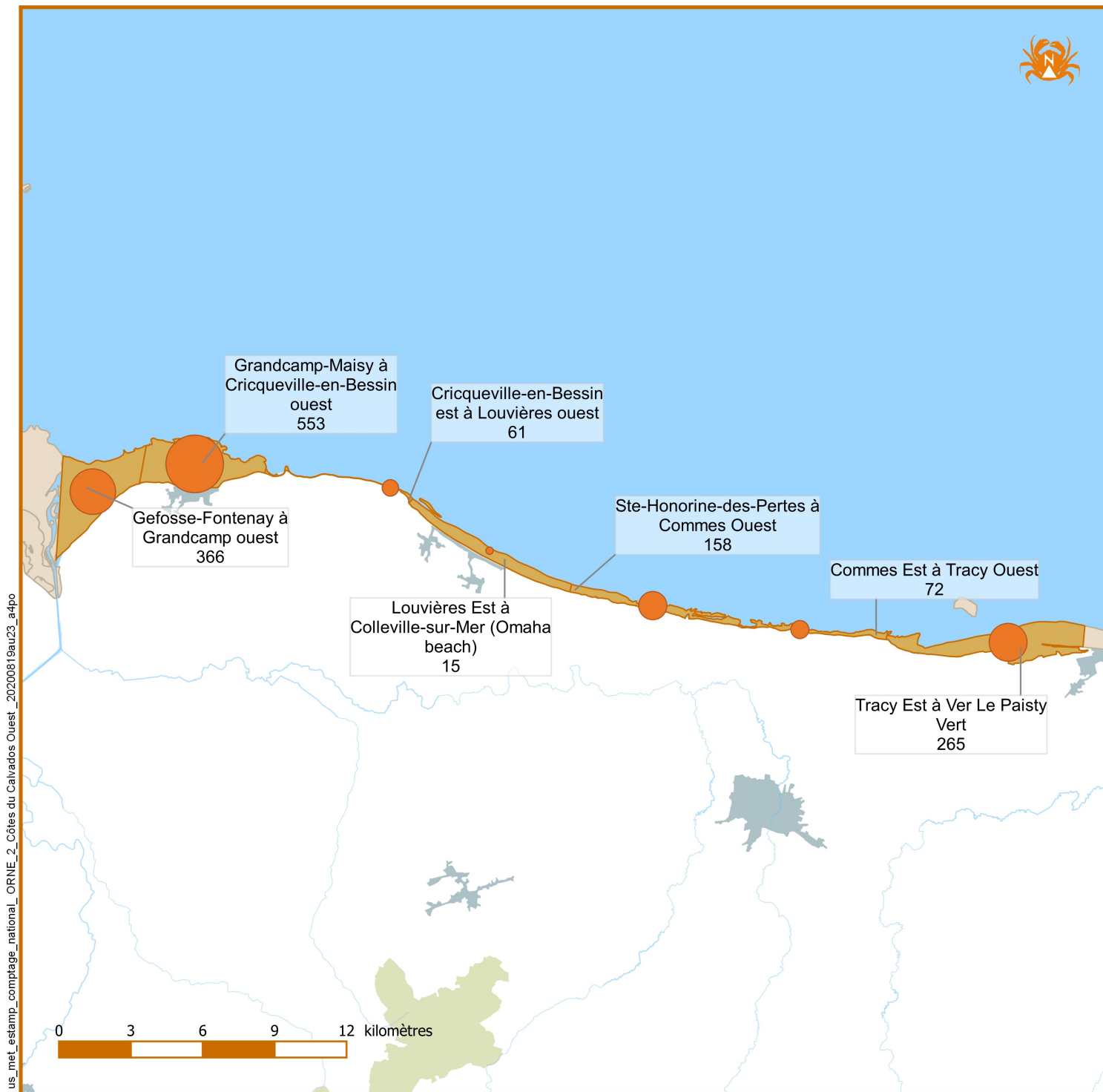
Quelques chiffres à l'échelle du territoire Côtes du Calvados Est

22 sites comptés
4522 pêcheurs comptés
1 structure mobilisée
15 compteurs mobilisés
CPIE Vallée d'Orne

Sources des données :
- Sites : BD ESTAMP (OFB, 2020)
- Administration : AdminExpress (IGN, 2017)
- Habillage : Route500 (IGN, 2017)
Sauf autre estran : BD Carthage (SANDRE, 2012)

Système de coordonnées :
RGF 1993 Lambert 93

Résultats du comptage national des pêcheurs à pied de loisir du 19 au 23 août 2020 - Côtes du Calvados Ouest

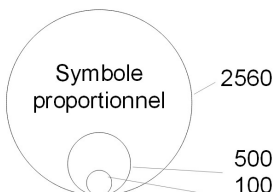


us_met_estamp_comptage_national_ORNE_2_Côtes du Calvados Ouest_20200819au23_a4po



Nombre de pêcheurs à pied en action observés

- Compté le 19 août 2020
- Compté le 20 août 2020
- Compté le 21 août 2020
- Compté le 22 août 2020
- Compté le 23 août 2020



- Sites comptés
- Autre estran

Quelques chiffres à l'échelle du territoire Côtes du Calvados Ouest

22 sites comptés
4522 pêcheurs comptés
1 structure mobilisée
15 compteurs mobilisés
CPIE Vallée d'Orne

Sources des données :
- Sites : BD ESTAMP (OFB, 2020)
- Administration : AdminExpress (IGN, 2017)
- Habillage : Route500 (IGN, 2017)
Sauf autre estran : BD Carthage (SANDRE, 2012)

Système de coordonnées : RGF 1993 Lambert 93

➤ Cotentin :

Coordinateur local : CPIE du Cotentin

Territoire : Cotentin

Conditions de marée :

Le comptage a été réalisé le **vendredi 21 août 2020** avec un coefficient de marée de 104.

Basse mer : 17h01 à Barneville-Carteret (côte ouest)

19h28 à St Vaast-la-Hougue (côte est)

Conditions météorologiques :

Température : autour de 19 à 21° (selon la côte), temps plutôt ensoleillé ou peu nuageux sur la côte ouest, mais vent et pluies faibles sur la côte est.



Mobilisation et résultats :

22 personnes ont été mobilisées pour cette opération : 19 bénévoles et 3 salariés du CPIE du Cotentin. Un total de **2 355 pêcheurs** a été comptabilisé.

Enseignements du comptage :

C'est la deuxième fois qu'un comptage a été réalisé sur une très grande partie du territoire littoral cotentinois, de Pirou à la Baie des Veys, de la côte ouest à la côte est du Cotentin. Seule la région de Cherbourg et ses environs (Querqueville à l'ouest et de Tourlaville-Bretteville-en-Saire jusqu'à l'Anse du Brick à l'est) n'a pas fait l'objet de comptage, de même que 6 secteurs où les bénévoles manquaient à l'appel.

Le nombre de pêcheurs est moins important que l'an dernier (3 322 en 2019), du fait de conditions météo moins favorables et la date plus tardive du comptage (de nombreux vacanciers étaient déjà rentrés) et davantage de secteurs non comptés (même si ces derniers accueilleraient peu de pêcheurs l'année passée).

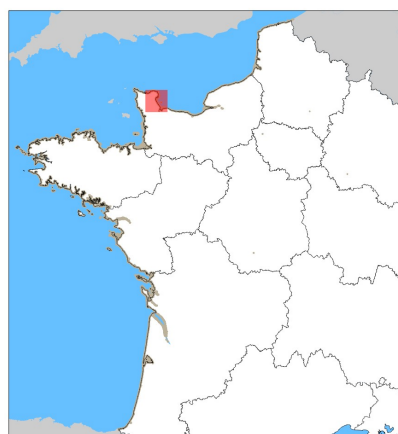
Ce comptage a permis toutefois de confirmer l'analyse des chiffres de 2019, à savoir que les secteurs les plus au nord-ouest du Cotentin (notamment la Hague) sont moins fréquentés que ceux situés au centre et au sud, proches des stations balnéaires (notamment Barneville-Carteret, Portbail, St Germain/Ay...). Sur la côte est, la zone autour de St Vaast-la-Hougue connaît une bonne fréquentation des pêcheurs, notamment lors des grandes marées. Le CPIE du Cotentin y réalise d'ailleurs pendant deux ans (2019-2020) un diagnostic auprès des pêcheurs à pied avec des enquêtes complètes.

Par ailleurs, le secteur de la côte est, autour de Quinéville, notamment devant le golf de Fontenay, concentre cette année de nombreux pêcheurs à la coque. C'est un secteur sur lequel le CPIE du Cotentin pourra développer les comptages et marées de sensibilisation dans l'avenir. En effet, jusqu'à présent, peu de marées de sensibilisation ont été effectuées sur la côte est (notamment, de Morsalines à la baie des Veys).

Résultats du comptage national des pêcheurs à pied de loisir du 19 au 23 août 2020 - Est Cotentin

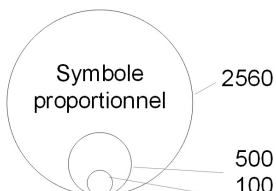


us_met_estamp_comptage_national_ECOT_Est_Cotentin_20200819au23_a4po



Nombre de pêcheurs à pied en action observés

- Compté le 19 août 2020
- Compté le 20 août 2020
- Compté le 21 août 2020
- Compté le 22 août 2020
- Compté le 23 août 2020



- Sites comptés
- Autre estran

Quelques chiffres à l'échelle du territoire Est Cotentin

18 sites comptés
876 pêcheurs comptés
1 structure mobilisée
11 compteurs mobilisés
CPIE Cotentin

Sources des données :
- Sites : BD ESTAMP (OFB, 2020)
- Administration : AdminExpress (IGN, 2017)
- Habillage : Route500 (IGN, 2017)
Sauf autre estran : BD Carthage (SANDRE, 2012)

Système de coordonnées :
RGF 1993 Lambert 93

Résultats du comptage national des pêcheurs à pied de loisir du 19 au 23 août 2020 - Nord Cotentin

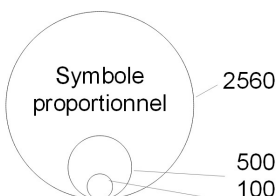


us_mes_estamp_comptage_national_GONB_1_Nord_Cotentin_20200819au23_a4po



Nombre de pêcheurs à pied en action observés

- Compté le 19 août 2020
- Compté le 20 août 2020
- Compté le 21 août 2020
- Compté le 22 août 2020
- Compté le 23 août 2020



- Sites comptés
- Autre estran

Quelques chiffres à l'échelle du territoire Nord Cotentin

7 sites comptés
90 pêcheurs comptés
1 structure mobilisée
3 compteurs mobilisés
CPIE Cotentin

Sources des données :
- Sites : BD ESTAMP (OFB, 2020)
- Administration : AdminExpress (IGN, 2017)
- Habillage : Route500 (IGN, 2017)
Sauf autre estran : BD Carthage (SANDRE, 2012)

Système de coordonnées : RGF 1993 Lambert 93

Résultats du comptage national des pêcheurs à pied de loisir du 19 au 23 août 2020 - Côte ouest du Cotentin 1

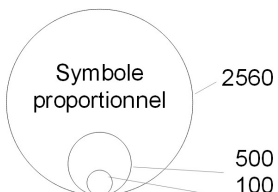


us_inet_estamp_comptage_national_GONB_2_Côte ouest du Cotentin 1_20200819au23_a4po



Nombre de pêcheurs à pied en action observés

- Compté le 19 août 2020
- Compté le 20 août 2020
- Compté le 21 août 2020
- Compté le 22 août 2020
- Compté le 23 août 2020



- Sites comptés
- Autre estran

Quelques chiffres à l'échelle du territoire Côte ouest du Cotentin

8 sites comptés
726 pêcheurs comptés
1 structure mobilisée
5 compteurs mobilisés
CPIE Cotentin

Sources des données :

- Sites : BD ESTAMP (OFB, 2020)
- Administration : AdminExpress (IGN, 2017)
- Habillage : Route500 (IGN, 2017)
- Sauf autre estran : BD Carthage (SANDRE, 2012)

Système de coordonnées :
RGF 1993 Lambert 93



Coordinateur local : Association AVRIL, Association APP2R

Territoire : Côte Ouest du Cotentin

Conditions de marée :

Le comptage national sur la côte ouest du Cotentin a été coordonné par l'association d'éducation à l'environnement AVRIL et Centre Permanent d'Initiatives pour l'Environnement du Cotentin avec l'appui de l'association APP2R.

Le territoire couvert s'étend du Havre de Geffosses au nord, jusqu'au Bec d'Andaine, dans la Baie du Mont-Saint-Michel, au sud.

Il s'est déroulé le **21 Août 2020**.

Coefficient : 104

Basse mer : 17h10

Conditions météorologiques :

Température : 22°C

Précipitations : nulles

Nébulosité : 15-20%

Vent : vent frais de 39 à 49km/h



Mobilisation et résultats :

Merci aux **11 volontaires** qui ont répondu à l'appel. Ils se sont répartis sur **23 sites** le long de la côte ouest de la Manche, dans un esprit de continuité avec les opérations menées précédemment. Le 21 août, **7472 pêcheurs** à pied ont été dénombrés sur le périmètre d'observation. Le tableau suivant permet de prendre connaissance de la distribution des pêcheurs à pied comptabilisés au sud-ouest du département de la Manche.

Enseignements du comptage :

La fréquentation observée ce 21 août, est une fréquentation semblable au comptage réalisé au tout début des opérations de comptage collectives en 2015. Les alertes sanitaires et les interdictions de baignade et de pêche à pied de loisir signalées sur la côte ouest n'ont pas freiné la fréquentation. Cela s'explique pour les raisons habituelles, associant la période de vacances scolaires, couplée à un fort coefficient de marée (104). Toutefois, la légère augmentation constatée durant ce comptage peut s'expliquer par la crise sanitaire que nous vivons actuellement. Les professionnels du tourisme et les élus du littoral s'accordent tous pour dire qu'un tourisme de proximité a remplacé un tourisme aux profils plus diversifiés et constatent une augmentation largement supérieure aux années précédentes. Cet afflux de touristes s'ajoute donc, probablement par mimétisme, aux groupes de pêcheurs plus expérimentés. Ceux-ci pourraient expliquer notamment l'augmentation significative de pêcheurs à pied sur des sites interdits à la pratique. De plus, comme l'avait signalé le CPIE du Cotentin l'an passé, les sites proches des stations balnéaires sont les plus fréquentés.

Auparavant des chiffres similaires avaient déjà été atteints (voir tableau ci-dessous), mais un étalement des pêcheurs à pied était constaté sur l'ensemble du littoral. Aujourd'hui, la raréfaction des espèces sur certaines zones de l'ouest Cotentin et les fermetures sanitaires exercées sur les communes de **Hauteville-sur-mer, d'Annoville, de Lingreville**, du secteur nord de **Granville**, la plage d'**Hacqueville** et la création d'une réserve scientifique sur la **pointe d'Agon**, se traduisent par de fortes concentrations des pêcheurs sur certains sites. En associant les comptages à la fois d'AVRIL / APP2R et celui du CPIE du Cotentin, organisés simultanément sur l'ensemble de la Côte ouest de la Manche, on remarque que Champeaux, Saint-Martin-de-Bréhal et Gouville-sur-Mer, accueillent à eux seuls 50 % des pêcheurs à pied de loisir, soit une concentration sur 8.3 km des 126 km de linéaires prospectés, en 2020.

En comparant les comptages nationaux, on observe une augmentation de la fréquentation dans les zones sous restrictions (fermetures sanitaires et réserve scientifique). Un total de 418 pêcheurs a été observé en 2020, contre 398 en 2019 et 85 en 2018, malgré plusieurs marées de sensibilisation, d'articles de presse et de la réalisation de formations auprès des professionnels du tourisme sur le sujet. Par conséquent, nous serons amenés à accentuer nos efforts de communication.

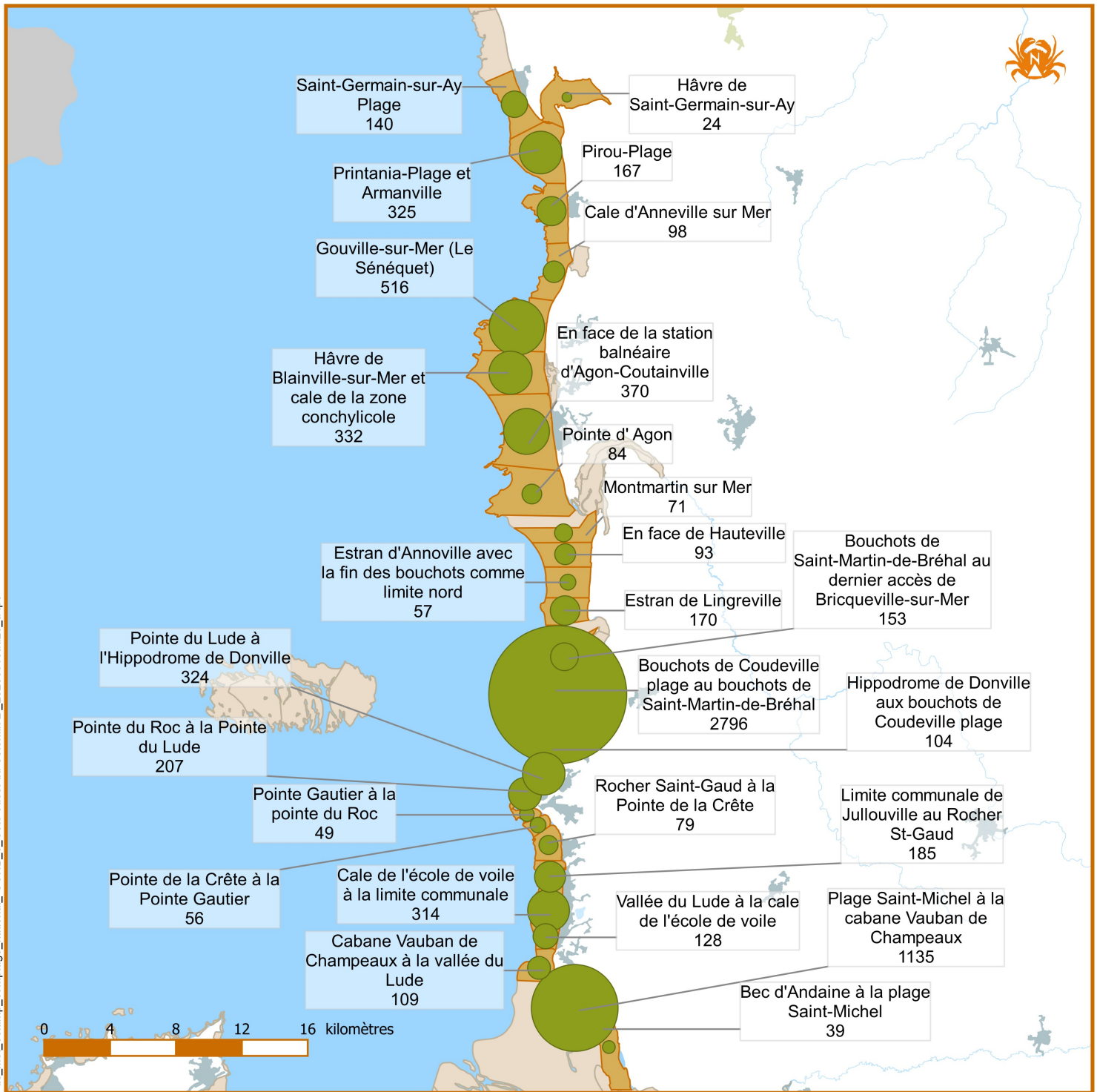
Sites de comptage	2 sept. 2015	20 août 2016	23 Août 2017	12 Août 2018	2 Août 2019	21 Août 2020
Bec d'Andaine à la Plage de Saint Michel (fermeture sanitaire permanente)	Non compté	Non compté	150	0	30	39
Plage Saint-Michel à la Cabane Vauban de Champeaux (Alerte sanitaire)	787	885	711	181	440	1135
Cabane Vauban de Champeaux à la Vallée du Lude	Non compté	420	346	152	140	109
Vallée du Lude à la cale de l'école de voile	158	209	30	78	35	128
Cale de l'école de voile à la limite communale	339	436	265	198	90	314
La limite communale à la pointe de la crête	431	406	397	240	240	185
La pointe de la Crête au Rocher de St-Gaud	312	400	249	80	170	79
Rocher de St Gaud à la Ponte Gautier (Interdiction pêche à pied poncuelle)	293	80	96	170	131	56
Pointe Gautier à la pointe du Roc (fermeture sanitaire permanente)	198	63	151	76	49	49
Pointe du Roc à la pointe du Lude (fermeture sanitaire permanente)	95	170	45	186	52	22 + 185
Pointe du Lude à l'Hippodrome de Donville	346	101	153	212	189	324
Hippodrome de Donville au bouchot de Coudeville	178	172	101	204	150	104
Bouchot de Coudeville au bouchot de Saint-Martin de Bréhal	1400	1500	1800	1121	1753	2796
Bouchot de St-Martin de Bréhal au dernier accès de Bricqueville-sur-Mer	591	500	750	509	953	156
Estran de Lingreville	122	223	250	157	140	170
Estran d'Annoville (fermeture sanitaire permanente)	232	249	60	68	95	57
Hauteville-sur-Mer (fermeture sanitaire permanente)	262	307	30	13	93	93
Montmartin-sur-Mer (Interdiction pêche à pied)	25	21	1	4	5	71
Pointe d'Agon (Réserve scientifique)	924	369	331	146	317	31
En face de la station balnéaire d'Agon-Coutainville						423
Havre de Blainville-sur-Mer et cale de la zone conchylicole (Alerte sanitaire)	536	398	538	201	332	332
Gouville-sur-Mer (Le Sénéquet) (Alerte sanitaire)	246	153	370	494	317	516
Cale d'Anneville-sur-Mer	Non compté	Non compté	45	44	67	98
Total	7475	7062	6869	4534*	5788	7472

* Météo défavorable lors du comptage du 12 août 2018 (pluie)

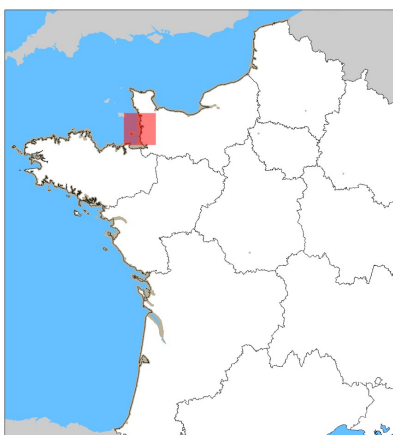
Merci aux participants : Sandy ALBIACH, Nina BECDELIEVRE, Alicia BOUVET, Mathis DISANT, Jean-Claude GUILLEMET, Michel HENNEQUIN, Natasha PANSIOT, Françoise SIBILLE, Audrey TRAVERS, Philippe VIGOUREUX, Pascal WAVALET.

Je remercie **Didier LECOEUR** pour m'avoir transmis les données de comptage de la côte nord-ouest du Cotentin, pour illustrer la distribution des pêcheurs à pied sur la côte ouest de la Manche

Résultats du comptage national des pêcheurs à pied de loisir du 19 au 23 août 2020 - Côte ouest du Cotentin 2

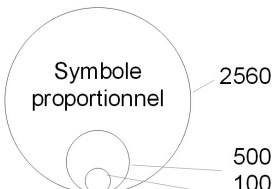


us_me1_estamp_comptage_national_GOMB_3_Côte ouest du Cotentin 2_20200819au23_a4po



Nombre de pêcheurs à pied en action observés

- Compté le 19 août 2020
- Compté le 20 août 2020
- Compté le 21 août 2020
- Compté le 22 août 2020
- Compté le 23 août 2020



- Sites comptés
- Autre estran

Quelques chiffres à l'échelle du territoire Côte ouest du Cotentin

27 sites comptés
8128 pêcheurs comptés
2 structures mobilisées
15 compteurs mobilisés
Association Avril et CPIE Cotentin

Sources des données :
- Sites : BD ESTAMP (OFB, 2020)
- Administration : AdminExpress (IGN, 2017)
- Habillage : Route500 (IGN, 2017)
Sauf autre estran : BD Carthage (SANDRE, 2012)

Système de coordonnées :
RGF 1993 Lambert 93



➤ Baie du Mont Saint-Michel :

Coordinateur local : Centre de découverte de la baie du Mont Saint Michel/ Maison de la baie

Territoire : Baie du Mont Saint Michel côté breton

Conditions de marée :

Afin de couvrir un maximum de sites, le comptage national en baie du Mont-Saint-Michel, coordonné par l'association Centre de découverte de la baie du Mont-Saint-Michel, s'est déroulé sur la grande marée **du 21 août 2020**.

Coefficient : 104
Basse mer : 16h38

Conditions météorologiques :

Température : 21°C
Précipitations nulles
Nébulosité : nuages 0-25%
Vent : 35km environ



Mobilisation et résultats :

3 salariés de l'association ont répondu à l'appel.
Le 21 août, **778 pêcheurs** ont été comptés **sur 100% des estrans** du territoire.

Enseignements du comptage :

Ce vendredi 21 août 2020, le coefficient de marée de 104 couplé aux périodes de vacances /weekends a attiré un grand nombre de pêcheurs sur l'estran. En effet, les 3 compteurs ont dénombré 778 pêcheurs à pied de Cancale à St-Brolade. Ce pic de fréquentation s'explique par heure de marée basse en pleine après-midi, les vacances estivales et les conditions météorologiques favorables. Malheureusement, près de 155 pêcheurs à pied pratiquaient cette activité pendant la fermeture de la zone entre Cancale et St-Benoit-des-Ondes. Les trois zones de vasières sont toujours autant prisées des habitués et des pêcheurs de passage pour leur proximité et la qualité du gisement de palourde.

Si l'on compare le comptage réalisé le 21 août 2020 (778 pêcheurs à pied) avec celui réalisé le 2 août 2019 (463 pêcheurs à pied), on observe une nette augmentation de la fréquentation. Cette dernière s'explique par différents points :

- Conditions météorologiques favorables
- Le non-respect de la fermeture des zones
- La marée du 2/08/2019 n'était pas la plus importante du mois ce qui peut expliquer la faible fréquentation de ce jour.

**Pêche à la crevette – bouquet
entre Port Picain et Port-Briac à
Cancale**



© Centre de découverte de la
baie du Mont-Saint-Michel



© Centre de découverte de la
baie du Mont-Saint-Michel

**Tracteurs à l'arrivée du site de pêche des
Hermelles de Sainte-Anne**

**Panier de palourdes par un pêcheur à pied sur le site des
Hermelles**



© Centre de découverte de la
baie du Mont-Saint-Michel

Résultats du comptage national des pêcheurs à pied de loisir du 19 au 23 août 2020 - Baie du Mont Saint-Michel

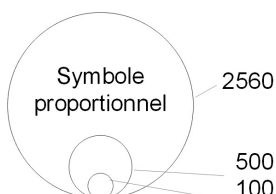


us_met_estamp_comptage_national_GONB_6_Baie du Mont Saint-Michel_20200819au23_a4po



Nombre de pêcheurs à pied en action observés

- Compté le 19 août 2020
- Compté le 20 août 2020
- Compté le 21 août 2020
- Compté le 22 août 2020
- Compté le 23 août 2020



- Sites comptés
- Autre estran

Quelques chiffres à l'échelle du territoire Baie du Mont Saint-Michel

5 sites comptés
778 pêcheurs comptés
1 structure mobilisée
3 compteurs mobilisés
Maison de la Baie du Mont Saint Michel

Sources des données :
- Sites :
BD ESTAMP (OFB, 2020)
- Administration :
AdminExpress (IGN, 2017)
- Habillage :
Route500 (IGN, 2017)
Sauf autre estran :
BD Carthage (SANDRE, 2012)

Système de coordonnées :
RGF 1993 Lambert 93



➤ Côte d'Emeraude :

Coordinateur local : COEUR Emeraude

Territoire : Côte d'Emeraude – De la baie de l'Arguenon à la Pointe du Meinga

Conditions de marée :

Afin de couvrir un maximum de sites, le comptage national s'est déroulé essentiellement sur la grande marée du **vendredi 21 août**.

21 août : Coefficient : 103

Basse mer : 16h38 à Saint-Malo et 16h31 à Saint-Cast-le-Guildo

Conditions météorologiques :

21 août

Température : 23°C

Précipitations nulles

Nébulosité : nuages 0-25%

Vent : bonne brise entre 29 et 38 km/h orienté Sud-Sud-Ouest



Mobilisation et résultats :

20 volontaires (Saint-Jacut Environnement et bénévoles) **et salariés** (CCEUR Emeraude et Club Nautique de Lancieux) ont répondu à l'appel.

Le 21 août 2020, **3 143 pêcheurs** à pied ont été comptés sur **15 sites**.

Enseignements du comptage :

Plus de pêcheurs qu'en 2019 (1 811 pêcheurs) ont été observés sur les estrans de la Côte d'Emeraude et sensiblement autant qu'en 2018 (3 320 pêcheurs) ou en 2017 (3 195) pour des conditions météorologiques et de marée, relativement similaires.

Tout comme en 2017 et 2018, les sites de l'ouest de la côte d'Emeraude, de Saint-Cast-le-Guildo à Lancieux, représentent à eux seuls la grande majorité des pêcheurs comptabilisés.

Il est à noter que cette année, plus de 400 pêcheurs ont été comptabilisés sur les estrans de St Briac, recherchant essentiellement du lançon.

La majorité des pêcheurs observés sont à la recherche d'espèces fouisseuses, palourde principalement, via les techniques de grattage (râteau, griffe...).

Les sites de l'est en revanche sont des sites très touristiques, prisés par les plagistes et baigneurs. Ceci peut expliquer la part moins importante de pêcheurs rencontrés.



Résultats du comptage national des pêcheurs à pied de loisir du 19 au 23 août 2020 - Côte d'Emeraude - Rance Maritime



us_met_estamp_comptage_national_GONB_4_Côte d'Emeraude - Rance Maritime_20200819au23_a4po



Nombre de pêcheurs à pied en action observés

- Compté le 19 août 2020
- Compté le 20 août 2020
- Compté le 21 août 2020
- Compté le 22 août 2020
- Compté le 23 août 2020



- Sites comptés
- Autre estran

Quelques chiffres à l'échelle du territoire Côte d'Emeraude - Rance Maritime

15 sites comptés
3143 pêcheurs comptés
3 structures mobilisées
20 compteurs mobilisés
Cœur Emeraude

Sources des données :

- Sites : BD ESTAMP (OFB, 2020)
- Administration : AdminExpress (IGN, 2017)
- Habillage : Route500 (IGN, 2017)
- Sauf autre estran : BD Carthage (SANDRE, 2012)

Système de coordonnées :
RGF 1993 Lambert 93

➤ Rance Maritime :

Coordinateur local : Natura 2000 – Dinan Agglomération

Territoire : Côtes d'Armor / Ile & Vilaine (bassin maritime de la Rance)

Conditions de marée :

Le comptage national en Rance a été effectué **les jeudi 20 et vendredi 21 août 2020**.

Pour ces deux jours, les conditions d'exploitation de l'usine marémotrice de la Rance ont été « classiques » avec des niveaux bas à, respectivement, + 6,45 m et + 6,90 m (CM). Ces cotes ne constituent pas un facteur attractif pour les pêcheurs à pied locaux locale qui se concentrent surtout pour des niveaux bas extrêmes, peu fréquents et atteignant des valeurs entre +4,50 et +5,00 m (CM).

Les contraintes d'exploitation du barrage entraînent un décalage des niveaux par rapport à la marée naturelle (environ + 2 heures). De ce fait, les étals de niveaux bas sont intervenus pour le 20/08 entre 18h30 et 19h00 et pour le 21/08 entre 19h00 et 20h00.

Conditions météorologiques :

Température : 23°C

Précipitations nulles

Nébulosité : nuages 25 % le 20 & 50-75 % le 21

Vent : force 2/3 le 20 & 3/4 (avec rafales à 6) le 21



Mobilisation et résultats :

Le 20 août, **73 pêcheurs** à pied ont été comptés sur 90 % de la surface accessible en Rance.

Le 21 août, **27 pêcheurs** à pied ont été comptés sur 90 % de la surface accessible en Rance.

Enseignements du comptage :

Les conditions de « marée » en Rance, imposée par les modalités d'exploitation de l'usine marémotrice, lors de ce comptage national 2020 n'étaient pas optimales pour cette pratique de loisir. En outre, le décalage par rapport à la marée naturelle (+ 2 heures) s'est traduit par un horaire tardif du niveau bas pour les jeudi et vendredi.

La forte variation entre les comptages du jeudi et vendredi (73 le jeudi contre 27 le vendredi) est essentiellement liée à un effectif très fluctuant sur le secteur des falaises de Garo (55 pêcheurs le jeudi pour 19 le vendredi). Cette différence est certainement liée, d'une part à l'horaire tardif de la marée le vendredi et, d'autre part, à un fort vent d'Ouest ce deuxième jour qui a peut-être découragé les pêcheurs de loisir.

Par contre, il convient de noter que la fréquentation sur ces vasières (et tout particulièrement le site des falaises de Garo) est plus importante depuis quelques années car elle s'affranchit davantage des conditions de marée, contrairement aux pêcheurs ciblant les substrats durs. Cette tendance est à relier avec le développement des populations de palourdes japonaises qui colonisent massivement les vasières, y compris à des cotes bathymétriques assez élevées.



© François LANG



© François LANG

Résultats du comptage national des pêcheurs à pied de loisir du 19 au 23 août 2020 - Rance maritime - Dinan Agglomération

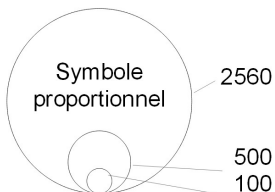


us_met_estamp_comptage_national_GONB_5_Rance maritime - Dinan Agglomération_20200819au23_a4po



Nombre de pêcheurs à pied en action observés

- Compté le 19 août 2020
- Compté le 20 août 2020
- Compté le 21 août 2020
- Compté le 22 août 2020
- Compté le 23 août 2020



- Sites comptés
- Autre estran

Quelques chiffres à l'échelle du territoire Rance maritime - Dinan Agglomération

32 sites comptés
73 pêcheurs comptés
1 structure mobilisée
1 compteur mobilisé
Dinan Agglomération

Sources des données :
- Sites : BD ESTAMP (OFB, 2020)
- Administration : AdminExpress (IGN, 2017)
- Habillage : Route500 (IGN, 2017)
Sauf autre estran : BD Carthage (SANDRE, 2012)

Système de coordonnées : RGF 1993 Lambert 93

➤ Côtes d'Armor :

Coordinateur local : VivArmor Nature

Territoire : Côtes d'Armor

Conditions de marée :

Afin d'observer le pic de fréquentation attendu sur les sites de pêche à pied, le comptage national dans les Côtes d'Armor, coordonné par l'association VivArmor Nature et ses partenaires, s'est déroulé sur le **vendredi 21 août 2020**, à l'occasion du plus gros coefficient de marée de début août.

Coefficient : 104

Basse mer : 16h18 à la bouée du Légué

Conditions météorologiques :

Température : 23°C

Précipitations : pas de pluie

Nébulosité : nuages 25-75%

Vent : modéré avec quelques rafales



Mobilisation et résultats :

À l'échelle du département, **39 volontaires** ont répondu à l'appel de VivArmor Nature (Ouest Côtes d'Armor), du Syndicat Grand Site Cap d'Erquy-Cap Fréhel, de COEUR Emeraude et de leurs partenaires locaux.



©F. Delisle

Comptage des pêcheurs à pied de la plage du Palus depuis la pointe de Plouha

7501 pêcheurs à pied ont été comptés sur **90 sites** représentant **73% des surfaces d'estrans** et **91% de la fréquentation*** des Côtes d'Armor.

**sur la base des comptages réalisés depuis 2012 lors des grandes marées d'août sur l'ensemble des sites.*



Pêcheurs d'étrilles au retour de la marée à Porz Pin

Enseignements du comptage :

Dans les Côtes d'Armor, on peut estimer à environ 8250, le nombre de pêcheurs à pied présents ce vendredi 21 août 2020.

Il s'agit d'une fréquentation habituelle pour des grandes marées estivales à la mi-août sous une météo clémente.

Au moins 400 pêcheurs à pied (5%) ont été observés dans des zones interdites dont :

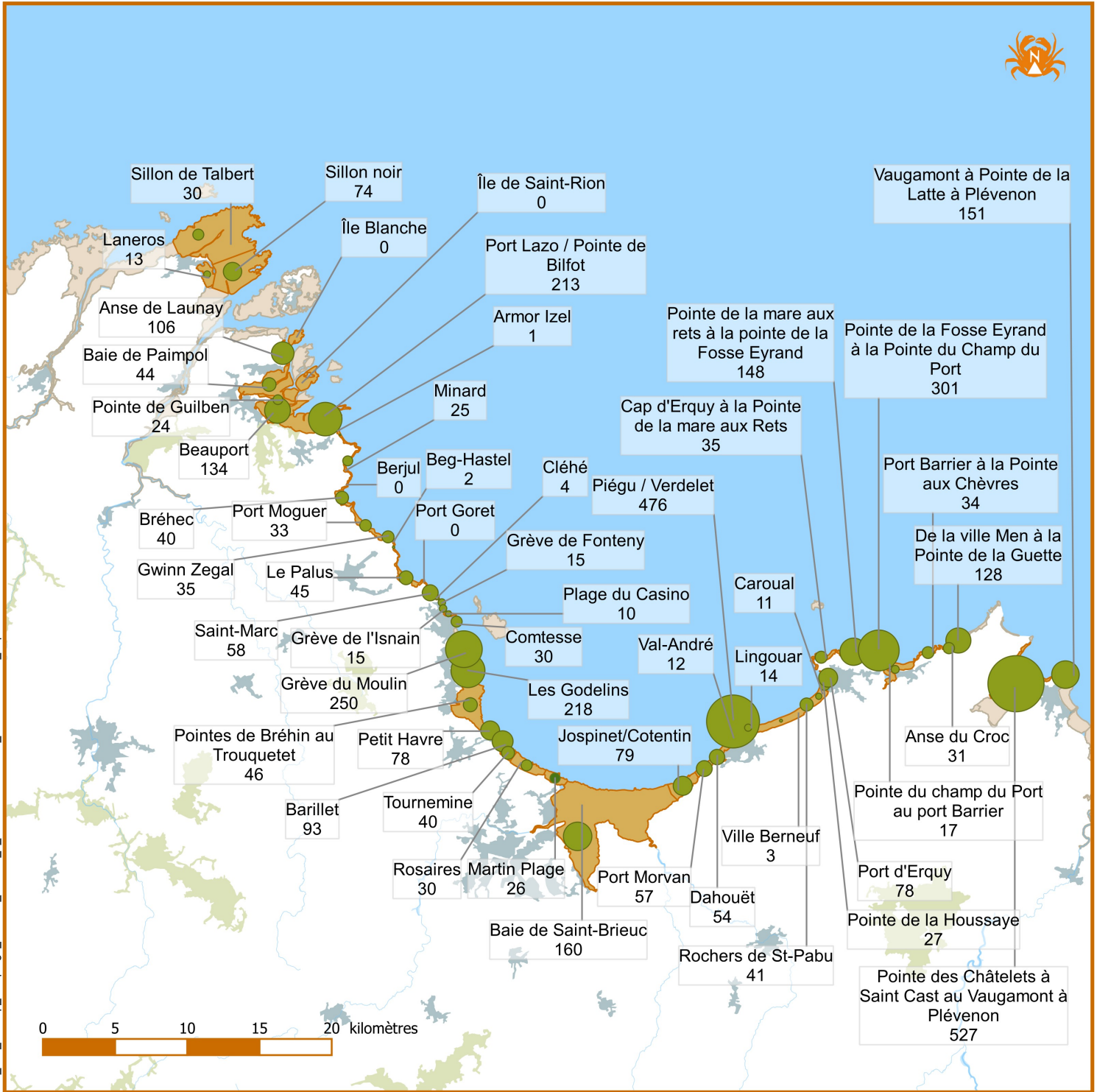
- 230 dans des zones portuaires ou à proximité d'exutoires de stations d'épuration : port d'Erquy, port de Dahouët, anse de Perros-Guirec, grèves de Fonteny et de l'Isnain à Saint-Quay-Portrieux, port St-Jean en baie de la Fresnaye. Ces secteurs présentant des risques sanitaires élevés sont interdits en permanence.
- 62 pêcheurs de coques et palourdes comptabilisés sur l'herbier de zostères de la plage des Haas en baie de l'Arguenon malgré l'interdiction de pêcher les coquillages sur cet habitat fragile.
- 97 pêcheurs à pied à Martin-Plage malgré l'interdiction temporaire survenue à la suite d'une contamination bactérienne. La présence de la police nationale et de nos équipes les jours suivants a permis d'informer et de limiter fortement le nombre de pêcheurs sur ce site habituellement très fréquenté.
- 4 en baie d'Yffiniac sud interdite pour le repos biologique du gisement de coques et palourdes de la baie de Saint-Brieuc.

Depuis 2013, l'organisation de comptages collectifs a permis d'observer des pics de fréquentation dépassant les 10 000 pêcheurs à pied au cours des grandes marées d'août, quand celles-ci sont combinées au beau temps et à des coefficients de l'ordre de 110 (tableau 1).

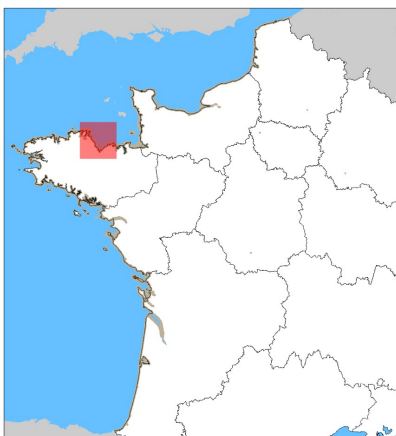
Tableau 1 : nombre de pêcheurs à pied estimés dans les Côtes d'Armor lors des précédents comptages collectifs.

Date, Coeff. marée	Coeff. marée	Nb de pêcheurs	Commentaire
21/08/2020	104	8250	Fréquentation habituelle pour des grandes marées estivales de coefficient < 105.
03/08/2019	104	5700	Pluies éparses, chassé-croisé des vacanciers.
13/08/2018	109	10100	Très beau temps avec un coefficient élevé en plein mois d'août.
12/08/2018	109	3800	Pluie et averses orageuses
22-23/08/2017	101	7500 à 9000	Conditions de marée et fréquentations comparables à 2016.
20/08/2016	103	8300	Fréquentation habituelle pour des grandes marées estivales de coefficient < 105.
02/08/2015	101	6300	Bonnes conditions de marée mais weekend de chassé-croisé des vacanciers.
12/08/2014	113	13200	Fréquentations record identiques avec des coefficients de marée élevés et une météo très agréable
22/08/2013	109	13200	

Résultats du comptage national des pêcheurs à pied de loisir du 19 au 23 août 2020 - Côtes d'Armor Est



us_met_estamp_comptage_national_ARMOE_1_Côtes d'Armor Est_20200819au23_a4po



Nombre de pêcheurs à pied en action observés

- Compté le 19 août 2020
- Compté le 20 août 2020
- Compté le 21 août 2020
- Compté le 22 août 2020
- Compté le 23 août 2020

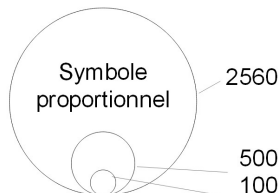
- Sites comptés
- Autre estran

Quelques chiffres à l'échelle du territoire Côtes d'Armor

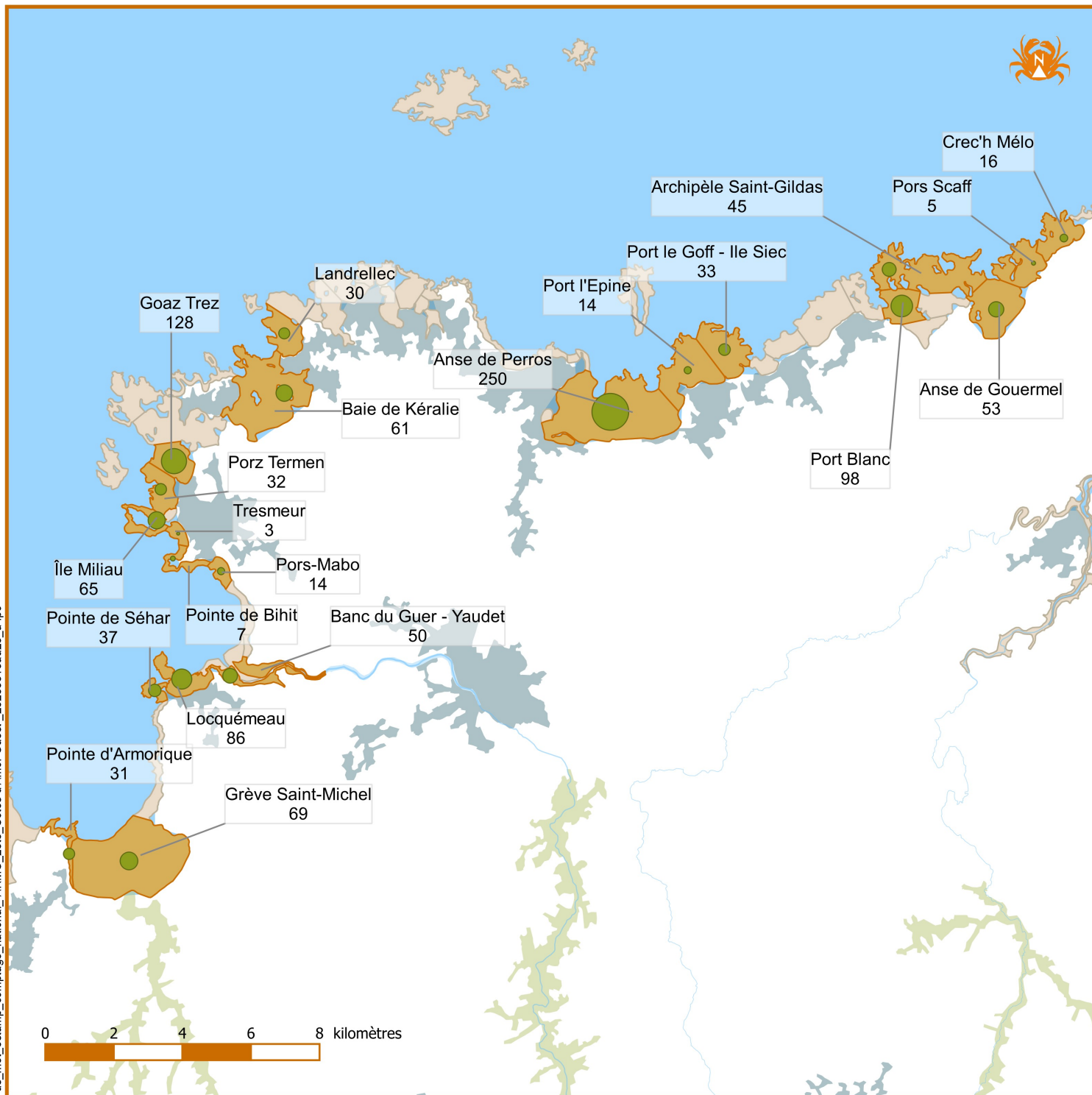
55 sites comptés
6194 pêcheurs comptés
2 structures mobilisées
14 compteurs mobilisés
Syndicat Grand Site Cap d'Erquy-Cap Fréhel

Sources des données :
- Sites : BD ESTAMP (OFB, 2020)
- Administration : AdminExpress (IGN, 2017)
- Habillage : Route500 (IGN, 2017)
Sauf autre estran : BD Carthage (SANDRE, 2012)

Système de coordonnées : RGF 1993 Lambert 93



Résultats du comptage national des pêcheurs à pied de loisir du 19 au 23 août 2020 - Côtes d'Armor Ouest

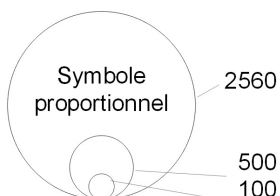


us_met_estamp_comptage_national_ARMO_2et3_Côtes d'Armor Ouest_20200819au23_a4po



Nombre de pêcheurs à pied en action observés

- Compté le 19 août 2020
- Compté le 20 août 2020
- Compté le 21 août 2020
- Compté le 22 août 2020
- Compté le 23 août 2020



- Sites comptés
- Autre estran

Quelques chiffres à l'échelle du territoire Côtes d'Armor

24 sites comptés
1244 pêcheurs comptés
1 structure mobilisée
9 compteurs mobilisés
VivArmor Nature

Sources des données :

- Sites : BD ESTAMP (OFB, 2020)
- Administration : AdminExpress (IGN, 2017)
- Habillage : Route500 (IGN, 2017)
- Sauf autre estran : BD Carthage (SANDRE, 2012)

Système de coordonnées :
RGF 1993 Lambert 93

➤ Pays de Morlaix - Trégor :

Coordinateur local : ULAMiR-CPIE Pays de Morlaix-Trégor

Territoire : Périmètre du Pays de Morlaix – Linéaire côtier entre la baie de Goulven, à l'ouest, et la baie de Locquirec, à l'est.

Conditions de marée :

Le comptage national sur le territoire du Pays de Morlaix a été coordonné et réalisé par l'ULAMiR-CPIE Pays de Morlaix-Trégor.

Le comptage s'est déroulé sur une seule journée, **le samedi 22 août 2020**, sur l'ensemble du territoire.

Coefficient : 100
Basse mer : 15h40 (Roscoff)

Conditions météorologiques :

Température : 19 – 21 °C
Précipitations nulles
Nébulosité : 50-75 %
Vent : force 5 à 6



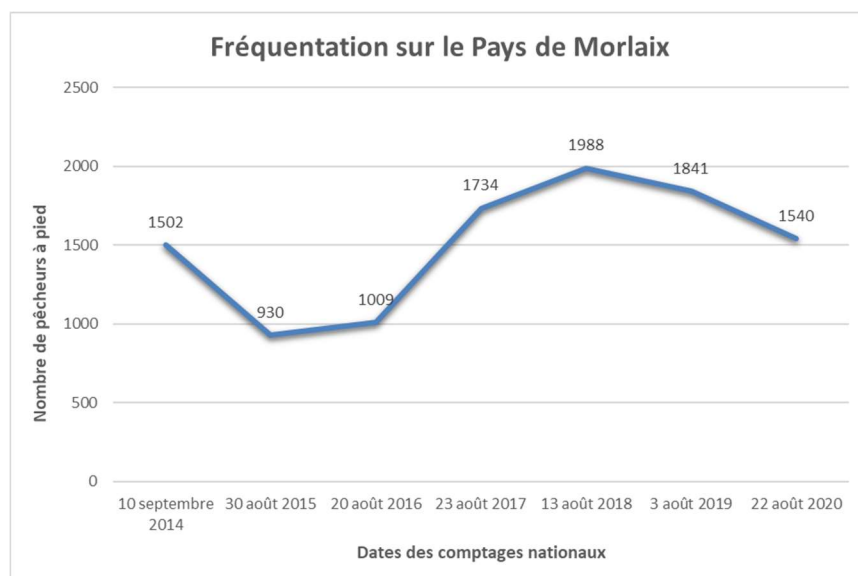
Mobilisation et résultats :

La mobilisation de **3 salariés et de 3 bénévoles** de l'association a été nécessaire pour réaliser ce comptage national.

Sur l'ensemble du territoire du Pays de Morlaix, **1 540 pêcheurs** à pied ont été comptabilisés (total des **20 sites** de comptages).

Enseignements du comptage :

La fréquentation observée le 22 août 2020 est en faible diminution par rapport à l'année dernière (près de 17%). Ce résultat semble étonnant au vu de la fréquentation du littoral cette année sur le Pays de Morlaix, plus importante que les années précédentes. Les conditions sanitaires du moment ont sûrement été le facteur principal expliquant cette diminution, et d'une manière générale la faible fréquentation des estrans depuis le mois de juin, en comparaison avec 2019.

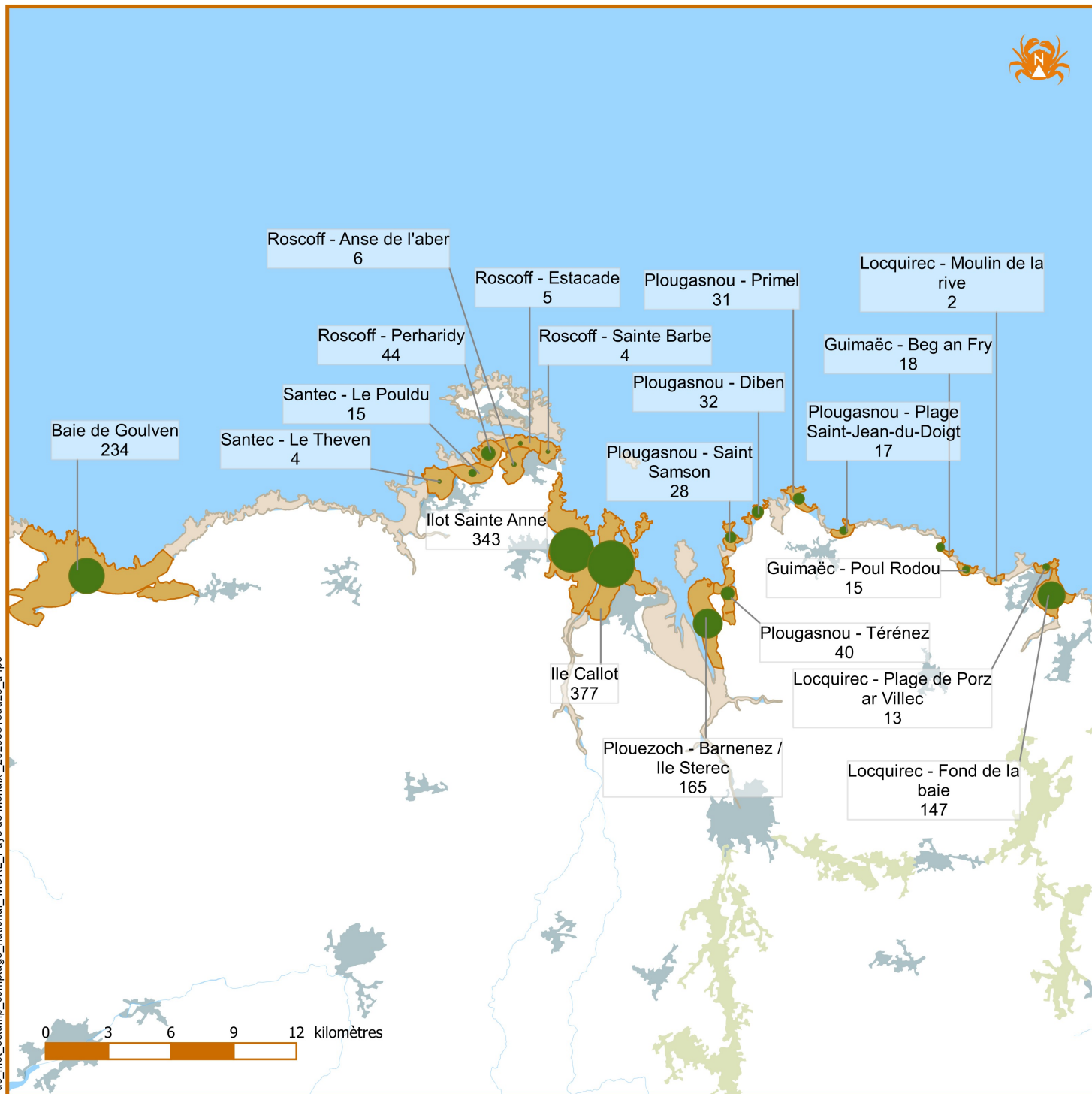




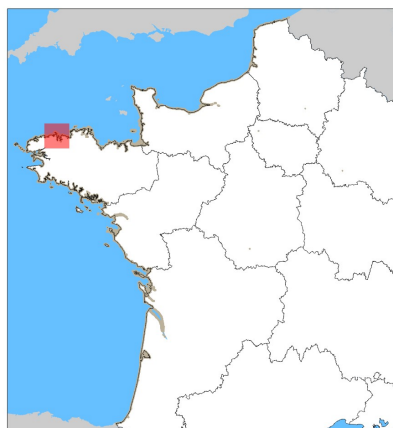
© M. TANGHE, ULAMiR-CPIE Pays de Morlaix-Trégor

© M. TANGHE, ULAMiR-CPIE Pays de Morlaix-Trégor

Résultats du comptage national des pêcheurs à pied de loisir du 19 au 23 août 2020 - Pays de Morlaix

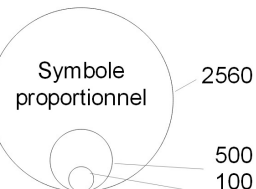


us_met_estamp_comptage_national_MORL_Pays de Morlaix_20200819au23_a4po



Nombre de pêcheurs à pied en action observés

- Compté le 19 août 2020
- Compté le 20 août 2020
- Compté le 21 août 2020
- Compté le 22 août 2020
- Compté le 23 août 2020



Sites comptés

Autre estran

Quelques chiffres à l'échelle du territoire Pays de Morlaix

20 sites comptés
1540 pêcheurs comptés
1 structure mobilisée
6 compteurs mobilisés
ULAMIR CPIE Pays de Morlaix Trégor

Sources des données :

- Sites : BD ESTAMP (OFB, 2020)
- Administration : AdminExpress (IGN, 2017)
- Habillage : Route500 (IGN, 2017)
- Sauf autre estran : BD Carthage (SANDRE, 2012)

Système de coordonnées :
RGF 1993 Lambert 93

➤ Côte des Légendes :

Coordinateur local : Mairie de Guissény

Territoire : Site Natura 2000 FR53000043 « Guissény »

Conditions de marée :

Afin d'obtenir un comptage révélateur de la fréquentation du site lors de ces grandes marées estivales, le comptage national pour le site de Guissény a été réalisé **les 20 et 21 août 2020**. Ce sont **deux agents** de la mairie de Guissény et une stagiaire qui ont été mobilisés pour couvrir les deux sous-sites.

Coefficient : entre 99 et 103

Basse mer : 13h57 au port de Brignogan-Plage le 20/08

Conditions météorologiques :

Température : 19°C

Précipitations : nulles

Nébulosité : nuages 25-75%

Vent : moyen à 40 km/h et rafales à 60-70 km/h



Mobilisation et résultats :

Le suivi a été réalisé par Nicolas Loncle, Marie Chevalier et Enora Gonidec - Le Bris.

Le 20 août, **56 pêcheurs** à pied ont été comptés sur le site **dont 43 pêcheurs à pied au sein du sous-site Curnic/Vougo et 13 au niveau du sous-site baie de Tresseny.**

Le 21 août, **68 pêcheurs** à pied ont été comptés sur le site **dont 65 pêcheurs à pied au sein du sous-site Curnic/Vougo et 3 au niveau du sous-site baie de Tresseny.**

Enseignements du comptage :

On peut dans un premier temps noter que le record d'affluence de 2019 (67 pêcheurs) a été dépassé lors de la 2e journée de comptage. Même si ces effectifs restent très proches, une hypothèse liée à la fréquentation touristique peut être proposée : en cette année particulière due au contexte sanitaire, de très nombreux touristes ont choisi de venir en vacances sur les côtes bretonnes, ce qui peut donc augmenter le nombre de personnes profitant des grandes marées estivales.

Si l'on compare la fréquentation des sous-sites, la répartition des pêcheurs reste la même que les années précédentes. Beaucoup moins de pêcheurs ont été comptés dans la baie de Tresseny que sur l'estran du Curnic/Vougo. La baie est en effet praticable pour la pêche à pied (coques) indépendamment de la grandeur du coefficient, alors que la zone Curnic/Vougo est exploitable surtout aux grandes marées.

Cette année marque cependant une amélioration dans la compréhension de la fréquentation de la baie de Tresseny. Il était soupçonné que les effectifs de pêcheurs à pied dans cette zone soient sous-estimés. Cela a été confirmé par l'observation des départs et des arrivées des pêcheurs sur plusieurs heures par une stagiaire, Enora Gonidec – Le Bris, au mois d'août.

Par exemple, le 20 août, des comptages ont été réalisés toutes les 30 minutes à 1 heure de 13h à 15h et le tableau ci-dessous illustre ce qui a été observé.

Heure	Nombre de personnes à l'instant t	Arrivée(s)	Départ(s)
13h	13	/	/
13h30	13	3	3
14h	12	2	3
15h	26	?	?

Les arrivées et départs observés révèlent au final des effectifs de fréquentation de la basse mer du jour plus importants mais s'étalant sur plusieurs heures. La baie de Tresseny a en effet une plus grande amplitude pour la praticabilité de la pêche à pied lors de la basse mer que la zone du Curnic/Vougo.



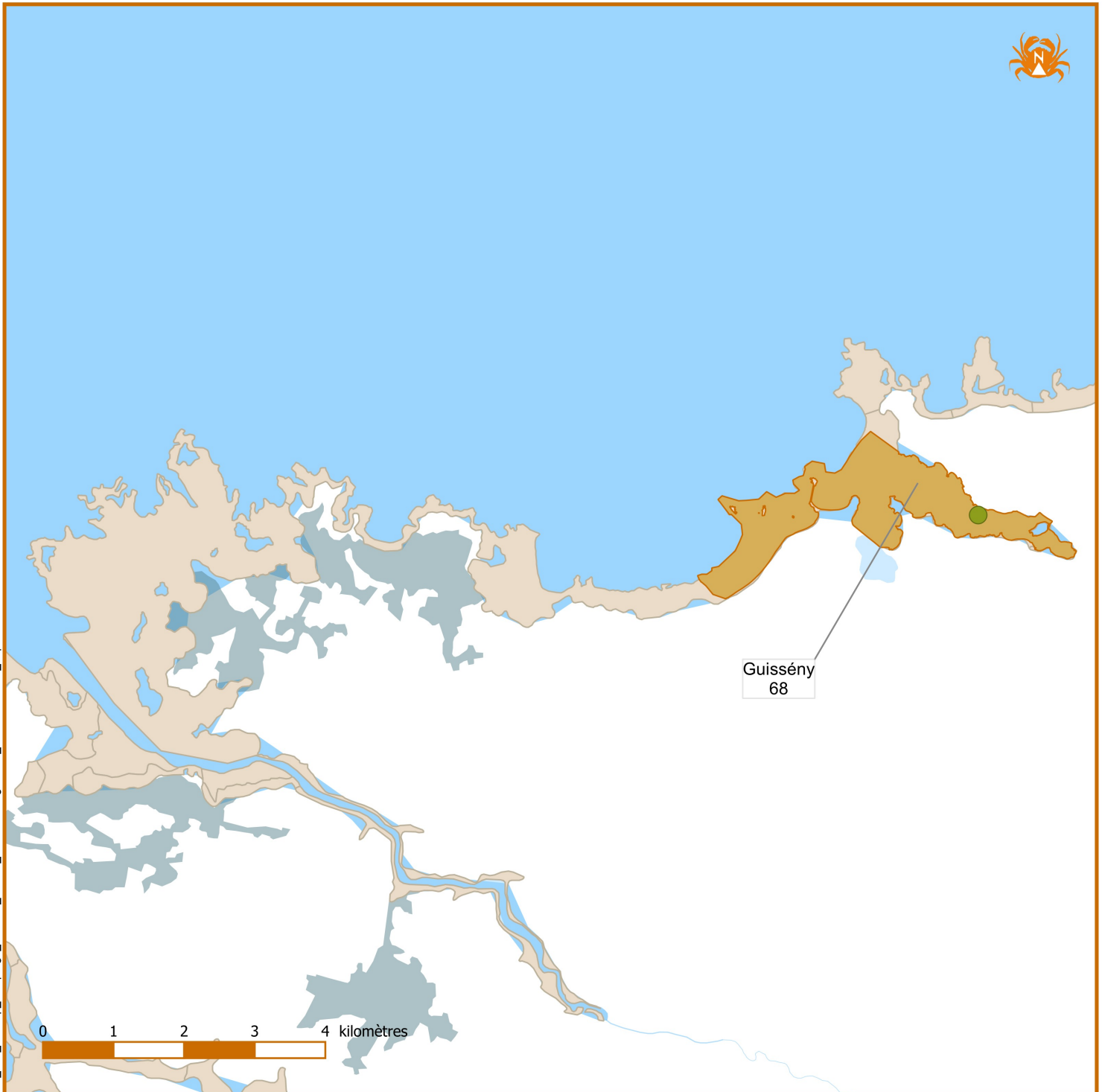
© E. Gonidec – Le Bris

Pêcheurs à pied dans la baie de Tresseny

Résultats du comptage national des pêcheurs à pied de loisir du 19 au 23 août 2020 - Côte des Légendes

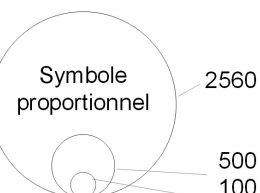


us_met_estamp_comptage_national_LEGD_Côte des Légendes_20200819au23_a4po



Nombre de pêcheurs à pied en action observés

- Compté le 19 août 2020
- Compté le 20 août 2020
- Compté le 21 août 2020
- Compté le 22 août 2020
- Compté le 23 août 2020



- Sites comptés
- Autre estran

Quelques chiffres à l'échelle du territoire Côte des Légendes

- 1 site compté
- 68 pêcheurs comptés
- 1 structure mobilisée
- 3 compteurs mobilisés
- Mairie de Guissény

Sources des données :
 - Sites : BD ESTAMP (OFB, 2020)
 - Administration : AdminExpress (IGN, 2017)
 - Habillage : Route500 (IGN, 2017)
 - Sauf autre estran : BD Carthage (SANDRE, 2012)

Système de coordonnées :
RGF 1993 Lambert 93

➤ Pays des Abers :



Coordinateurs locaux : Communauté de communes du Pays des Abers

Territoire : Littoral de la Communauté de communes du Pays des Abers + celui de la commune de Lampaul-Ploudalmézeau + pointe de Téven Pen ar Pont (commune de Ploudalmézeau) soit une partie de la zone Natura 2000 « Abers – côte des légendes »

Conditions de marée :

Le comptage national sur le territoire du Pays des Abers a été coordonné par la Communauté de communes du Pays des Abers (CCPA) avec l'appui de l'ULAMIR-CPIE du Pays de Morlaix, la Maison des Abers (commune de Saint-Pabu) et l'Office Français de la Biodiversité (OFB).

Le comptage s'est déroulé le **20 Août 2020** sur l'ensemble du périmètre, qui s'étend de la pointe de Téven Pen ar Pont sur la commune de Ploudalmézeau, à la plage du Vougo sur la commune de Plouguerneau.

Coefficient : 101

Basse mer : 13h38 (Aber Wrac'h)

Conditions météorologiques : agréables

Température : 21°C

Précipitations nulles

Nébulosité : nuages 75-100%

Vent : vent frais à grand frais



Mobilisation et résultats :

9 personnes ont été mobilisées pour ce comptage.

Sur l'ensemble du périmètre (**12 sites** de comptage), **699 pêcheurs** à pied ont été comptés.

Enseignements du comptage :

De manière générale, on observe 2 catégories de pêcheurs :

- des familles ou des pêcheurs débutants qui restent relativement proches de la côte ;
- les pêcheurs habitués et plus équipés qui se trouvent assez loin sur l'estran.

Peu de pêcheurs sont équipés d'un instrument de mesure.

Sur le site n°5, site pilote, une vingtaine de personnes sur les 98 comptabilisées, étaient en action de pêche sur l'herbier de zostères.

Très peu de pêcheurs ont été observés en action de pêche dans les concessions de cultures marines pourtant très présentes sur l'ensemble du territoire.

Le littoral du Pays des Abers est parcouru de nombreuses îles et îlots qui attirent aussi les visiteurs et promeneurs lors des grandes marées.

Résultats du comptage national des pêcheurs à pied de loisir du 19 au 23 août 2020 - Pays des Abers

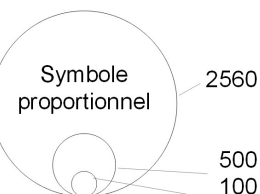


us_mct_estamp_comptage_national_ABER_Pays des Abers_20200819au23_a4po



Nombre de pêcheurs à pied en action observés

- Compté le 19 août 2020
- Compté le 20 août 2020
- Compté le 21 août 2020
- Compté le 22 août 2020
- Compté le 23 août 2020



- Sites comptés
- Autre estran

Quelques chiffres à l'échelle du territoire Pays des Abers

12 sites comptés
699 pêcheurs comptés
4 structures mobilisées
9 compteurs mobilisés
Communauté de communes du Pays des Abers

Sources des données :
- Sites : BD ESTAMP (OFB, 2020)
- Administration : AdminExpress (IGN, 2017)
- Habillage : Route500 (IGN, 2017)
Sauf autre estran : BD Carthage (SANDRE, 2012)

Système de coordonnées : RGF 1993 Lambert 93

➤ Rade de Brest :



Coordinateurs locaux : Parc Naturel Régional d'Armorique et ULAMiR-CPIE Pays de Morlaix-Trégor

Territoire : **Périmètre de la Rade de Brest. Linéaire côtier de la commune de Plouzané (Nord-Ouest de la Rade) à la commune de Roscanvel (Sud-Ouest de la Rade).**

Conditions de marée :

Le comptage s'est déroulé sur une seule journée, le **samedi 22 août 2020**, sur l'ensemble du territoire.

Coefficient : 100

Basse mer : 14h25 (Brest)

Conditions météorologiques :

Température : 20 – 23 °C

Précipitations nulle

Nébulosité : 50-75 %

Vent : force 4 à 5



Mobilisation et résultats :

La mobilisation d'une **vingtaine** de personnes a été nécessaire pour réaliser ce comptage national. Merci à tous les bénévoles pour leur mobilisation !

Sur l'ensemble du territoire de la Rade de Brest, **664 pêcheurs à pied** ont été comptabilisés (**26 sites comptés** sur les 31).

La fréquentation observée le 22 août 2020 en Rade de Brest est plus faible que l'année précédente (33% en moins avec 985 pêcheurs sur 28 sites en 2019).

Enseignements du comptage :

La fréquentation observée le 2 août 2019 en Rade de Brest est plus faible que l'année précédente (1458 pêcheurs en 2018). Ces résultats confirment le ressenti des observateurs. L'ensemble des conditions étaient pourtant favorables (coefficient de marée, conditions météorologiques, période estivale) mais les récentes pollutions (voir carte jointe) ont très probablement eu des effets sur la fréquentation.

Cependant, bon nombre d'observateurs ont fait remonter les besoins en sensibilisation et/ou en surveillance des sites de pêches constatant que les règles de bonnes pratiques (outils, taille de captures, respecté des milieux naturels.) étaient peu respectées.



© M. TANGHE, ULAMiR-CPIE Pays de Morlaix-Trégor

Résultats du comptage national des pêcheurs à pied de loisir du 19 au 23 août 2020 - Rade de Brest



us_met_estamp_comptage_national_BRES_Rade de Brest_20200819au23_a4po



Nombre de pêcheurs à pied en action observés

- Compté le 19 août 2020
- Compté le 20 août 2020
- Compté le 21 août 2020
- Compté le 22 août 2020
- Compté le 23 août 2020

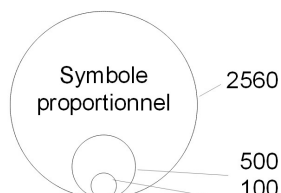
- Sites comptés
- Autre estran

Quelques chiffres à l'échelle du territoire Rade de Brest

26 sites comptés
664 pêcheurs comptés
2 structures mobilisées
20 compteurs mobilisés
PNR Armorique - ULAMIR
CPIE Pays de Morlaix Trégor

Sources des données :
- Sites : BD ESTAMP (OFB, 2020)
- Administration : AdminExpress (IGN, 2017)
- Habillage : Route500 (IGN, 2017)
Sauf autre estran : BD Carthage (SANDRE, 2012)

Système de coordonnées : RGF 1993 Lambert 93



➤ Finistère sud

Coordinateur local : Bretagne Vivante SEPnb Antenne Quimper-Pays-Bigouden

Territoire : **Finistère**

Conditions de marée :

4 grandes marées des 20, 21, 22 et 23 août 2020.

Coefficient : 101, 104, 100, 91

Basse mer : 12h33 au Guilvinec le 20

13h15 au Guilvinec le 21

13h58 au Guilvinec le 22

14h44 au Guilvinec le 23

Conditions météorologiques :

Température : 23°C

Précipitations nulles

Nébulosité : nuages 0-25%

Vent : soutenu



Mobilisation et résultats :

1 Observateur.

Le 20 août, **300 pêcheurs à pied**

Le 21 août, **79 pêcheurs à pied** uniquement sur le site d'Eckmül

Le 22 août, **204 pêcheurs à pied**

Le 23 août, **123 pêcheurs à pied**

Enseignements du comptage :

- Les heures (milieu d'après-midi) des marées basses des 22 et 23 ont sûrement influé sur la fréquentation des sites.
- Les données du 21 sont partielles suites à un incident empêchant les comptages des sites Ster.
- Le comptage d'Eckmül se fait depuis le haut du phare et englobe les Roches de St Guénolé.
- Les pêcheurs « plus sportifs » n'étaient visiblement pas sur site des Etocs.



➤ Rivière de Pont l'Abbé

Coordinateur local : Association RIA

Territoire : **Finistère sud**

Conditions de marée :

Le comptage national sur le secteur « Ile Tudy Sud », coordonné par l'association RIA, s'est déroulé sur la grande marée du **20 août 2020**.

Coefficient : 101

Basse mer : 12h27 au port de Loctudy le 20/08

Conditions météorologiques :

Température : 22°C

Précipitations : nulles

Nébulosité : nuageux 50%

Vent : bonne brise (5)



Mobilisation et résultats :

1 volontaires ont répondu à l'appel.

Le 20 août, **412 pêcheurs** à pied ont été comptés **sur 1 des estrans** de la Rivière de Pont-L'Abbé.



Résultats du comptage national des pêcheurs à pied de loisir du 19 au 23 août 2020 - Rivière de Pont l'Abbé - Pointe de Penmarc'h

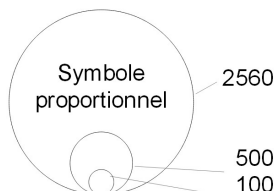


us_met_estamp_comptage_national_FINS_1_Rivière de Pont l'Abbé - Pointe de Penmarc'h_20200819au23_a4po



Nombre de pêcheurs à pied en action observés

- Compté le 19 août 2020
- Compté le 20 août 2020
- Compté le 21 août 2020
- Compté le 22 août 2020
- Compté le 23 août 2020



- Sites comptés
- Autre estran

Quelques chiffres à l'échelle du territoire Rivière de Pont l'Abbé - Pointe de Penmarc'h

4 sites comptés
712 pêcheurs comptés
2 structures mobilisées
2 compteurs mobilisés
Bretagne Vivante - Association RIA

Sources des données :
- Sites : BD ESTAMP (OFB, 2020)
- Administration : AdminExpress (IGN, 2017)
- Habillage : Route500 (IGN, 2017)
Sauf autre estran : BD Carthage (SANDRE, 2012)

Système de coordonnées :
RGF 1993 Lambert 93

➤ Pays Fouesnantais

Coordinateur local : Communauté de Communes du Pays Fouesnantais

Territoire : Pays Fouesnantais (hors archipel des Glénans).

Les conditions météorologiques particulières qui ont accompagné les grandes marées d'août n'ont pas permis de réaliser le comptage des pêcheurs à pied aux Glénans. Le présent bilan ne comprend donc pas les sites de comptage de l'archipel des Glénans.

Contexte général

Le territoire du Finistère Sud comprend 50 sites identifiés dont 23 sont sur le périmètre de la Communauté de Communes du Pays Fouesnantais (CCPF), dont certains sont situés sur un site Natura 2000. Les sites qui ont été prospectés cette année sont les suivants : Mer Blanche, pointe de Moustierlin, Cleut-rouz à Kerambigorn, Pointe de Beg Meil, Cap Coz, Penfoullic et Kerleven (7 sites).

Des actions de sensibilisation ont été réalisées à la pointe de Moustierlin, Penfoullic, Kerleven et Mer Blanche (4 sites).

Le comptage s'est déroulé **le jeudi 20 et vendredi 20 août 2020**.

Il a été coordonné par la Communauté de Communes du Pays Fouesnantais, opérateur pour la mise en œuvre des DOCOBs des sites Natura 2000 « Archipel des Glénans » et « Marais de Moustierlin ».

Cette initiative répond à plusieurs mesures de gestion du DOCOB et actions du plan de gestion de la RRN de Saint Nicolas des Glénans :

- MH3 : Amélioration des connaissances et de gestion des interactions entre les habitats Natura 2000 et les activités de pêche à pied de loisir.
- CS : Sensibilisation générale et de promotion de bonnes pratiques »
- Dans le plan de gestion de la Réserve Naturelle Nationale de Saint Nicolas, gérée par l'association Bretagne Vivante : « Accompagnement aux suivis sur le milieu marin » et « Contribution à la mise en œuvre de Natura 2000 ».

Conditions météorologiques

Température : entre 21 et 25°C
 Précipitations : nulles
 Nébulosité : quelques nuages
 Vent : Jolie brise à vent frais (4 à 6 bft)



Conditions de marée

Les comptages se sont déroulés le jeudi 20 et le vendredi 21 août 2020. Il a été choisi de les effectuer à +/- 30 min de la marée basse, timing où la fréquentation de l'estran est maximum localement.

Port de référence : Concarneau

Date	Jeudi 20 août 2020	Vendredi 21 août 2020
Coefficient	99 - 101	103 - 104
Basse mer	12h27	13h09

Les coefficients étaient de 103 à 100 le samedi 22 août. Pour des raisons d'organisation de service, le comptage n'a pas pu avoir lieu à cette date.

Mobilisation et résultats

Ces deux jours ont mobilisé 3 personnes de la CCPF.

Adrien PERIER : le jeudi (sensibilisation) et le vendredi (comptage et sensibilisation)

Loïc MENAND : le jeudi (comptage et sensibilisation)

Géraldine GAILLÈRE : le vendredi (comptage et sensibilisation)

Pour rappel, les sites qui ont été prospectés cette année sont les suivants : Mer Blanche, pointe de Moustierlin, Cleut-rouz à Kerambigorn, Pointe de Beg Meil, Cap Coz, Penfoulic et Kerleven (7 sites).

Des actions de sensibilisation ont été réalisées à la pointe de Moustierlin, Penfoulic et Kerleven (3 sites).

Jeudi 20 août 2020

Marée basse : 12h27

Secteur	Intervenant	Action
Cap Coz, Penfoulic, Kerleven	Loïc MENAND	Comptage + sensibilisation
Kerleven	Adrien PERIER	Sensibilisation

Loïc MENAND a effectué le comptage sur les sites de Cap Coz, Penfoulic et Kerleven. Il a également sensibilisé les pêcheurs à pied à Penfoulic.

Adrien PERIER est allé à la rencontre des pêcheurs à pied à Kerleven.

Penfoulic

Le comptage s'est déroulé entre 12h15 et 12h35 (simultanément avec celui de Kerleven).

Au total, ce sont 96 pêcheurs à pied qui ont été comptabilisés (84 adultes et 12 enfants). Une action de sensibilisation a été réalisée.

Site	Penfoulic (Site_07_01)	
	Adultes	Enfants
Type de pêcheurs		
Total	84	12
Dont déjà présents sur le site	80	10
Dont pêcheurs en arrivée	2	0
Dont pêcheurs en départ	2	2

Les pêcheurs, pratiquant globalement en famille, étaient à la recherche de bivalves (coques, palourdes, huîtres et moules). Des individus isolés recherchaient des vers (arénicoles et gravettes) pour la pêche. Une personne collectait des bigorneaux.

Les concessions de cultures marines (conchyliculture et ostréiculture) n'ont pas fait l'objet de pêche à pied.

On peut noter la présence d'autres activités : 5 ostréiculteurs et quelques promeneurs.

La sensibilisation

La sensibilisation a été réalisée par Loïc MENAND. **Au total, ce sont 13 personnes qui ont été sensibilisées.**

Les paniers étaient tous conformes (à plus de 90%) aux réglementations. Certains pratiquants avaient déjà un outil de mesure (réglette LIFE ou outil artisanal). L'état sanitaire a souvent été évoqué. L'accueil fut bon. **Au total, 10 réglettes ont été distribuées.**

Kerleven

Le comptage s'est déroulé entre 12h15 et 12h35 (simultanément avec celui de Penfoulic).

Au total, ce sont 304 pêcheurs à pied qui ont été comptabilisés (250 adultes et 54 enfants). Une action de sensibilisation a été réalisée.

Site	Kerleven (Site_23_01)	
Type de pêcheurs	Adultes	Enfants
Total	250	54
Dont déjà présents sur le site	210	40
Dont pêcheurs en arrivée	34	13
Dont pêcheurs en départ	6	1

Les pêcheurs, pratiquant globalement en famille, étaient à la recherche de bivalves (coques, palourdes et occasionnellement vernis). Un individu isolé recherchait des myes pour la pêche. Une famille a fréquenté la digue portuaire pour rechercher des huîtres et des bigorneaux. Des enfants récoltaient des étoiles de mer. On peut noter la présence d'autres activités : plage, voile légère, kitesurf, randonnée (environ 150 personnes).

La sensibilisation

La sensibilisation a été réalisée par Adrien PERIER. **Au total, ce sont 37 personnes qui ont été sensibilisées.** Les paniers semblaient en majorité conformes aux réglementations. L'accueil fut bon. Peu de pêcheurs disposaient d'un outil de mesure, qui était souvent bricolé ou à la louche (marque sur la griffe, diamètre entre le pouce et l'index...). La griffe était très largement répandue pour rechercher les bivalves. **Au total, 26 réglettes ont été distribuées.**

Les pratiquants ont évoqué la réglementation et l'état de la ressource. La sur-fréquentation était un des aspects les plus négatifs de leur sortie. Peu se souciaient directement de l'état sanitaire.

Cap Coz

Le comptage s'est déroulé entre 12h40 et 12h45.

Au total, ce sont 54 pêcheurs à pied qui ont été comptabilisés (41 adultes et 13 enfants). Aucune action de sensibilisation n'était prévue à cet endroit.

Site	Cap Coz (Site_06_01)	
Type de pêcheurs	Adultes	Enfants
Total	41	13
Dont déjà présents sur le site	36	10
Dont pêcheurs en arrivée	1	0
Dont pêcheurs en départ	4	3

Les pêcheurs, pratiquant globalement en famille, étaient à la recherche de bivalves (coques, palourdes, couteaux).

On peut noter la présence d'autres activités : plages, promeneurs et voile légère (environ 150 personnes).

Vendredi 21 août 2020

Marée basse : 13h09

Secteur	Intervenant	Action
Mer Blanche, Kerleven	Géraldine GAILLÈRE	Comptage + sensibilisation
Pointe de Moustierlin, Cleut Rouz à Kerambigorn et pointe de Beg Meil	Adrien PERIER	Comptage + sensibilisation

Géraldine GAILLIERE a effectué le comptage sur le site de la Mer Blanche et a sensibilisé les pratiquants sur le site de Kerleven.

Adrien PERIER est allé à la rencontre des pêcheurs à pied à la Pointe de Moustierlin, puis a réalisé un comptage sur les sites de la pointe de Moustierlin, de Cleut-Rouz à Kerambigorn et à la pointe de Beg Meil.

Mer Blanche

Le site de la mer Blanche est divisé en deux zones de comptage (sortie de la Mer Blanche et lagune intérieure), respectivement Site_01_01 et Site 01_02.

Le comptage s'est déroulé entre 12h40 et 13h25.

Au total, ce sont 102 pêcheurs à pied qui ont été comptabilisés (83 adultes et 19 enfants). Il n'était pas prévu de réaliser une sensibilisation sur ce site.

En revanche, la gendarmerie maritime a effectué des contrôles. **Le site est fermé de manière permanente à la pêche à pied** depuis 2004 par arrêté préfectoral et par arrêté municipal (commune de Fouesnant) depuis 2014. 6 personnes ont été verbalisées. L'ambiance était tendue.

Site	Mer Blanche			
Zone	Site_01_01 (sortie Mer Blanche)		Site_01_02 (lagune intérieure)	
Type de pêcheurs	Adultes	Enfants	Adultes	Enfants
Total	20	15	63	4
Dont déjà présents sur le site	20	15	57	4
Dont pêcheurs en arrivée	0	0	0	0
Dont pêcheurs en départ	0	0	6	0

Les pêcheurs, seul, entre amis et même en famille, étaient à la recherche de coques et de palourdes.

On peut noter la présence d'une autre activité sur le site : la randonnée (quelques dizaines de pratiquants).

La sensibilisation (non prévue)

Géraldine GAILLIERE a tout de même sensibilisé, lors du comptage, 5 personnes et distribué 4 réglottes. La qualité sanitaire du site et la réglementation ont été rappelées. Les pêcheurs se sont tout de même rendus sur l'estran.

Pointe de Moustierlin

Le comptage s'est déroulé entre 12h30 et 12h40.

Au total, ce sont 324 pêcheurs à pied qui ont été comptabilisés (226 adultes et 98 enfants). Une action de sensibilisation a été réalisée avant le comptage.

Site	Pointe de Moustierlin (Site_02_01)	
Type de pêcheurs	Adultes	Enfants
Total	226	98
Dont déjà présents sur le site	203	87
Dont pêcheurs en arrivée	9	3
Dont pêcheurs en départ	14	8

Les pratiquants pouvaient se diviser en deux catégories :

- La première, majoritaire, était constituée de familles, qui restaient sur la première partie de l'estran, à la recherche de divers coquillages : praires, moules, palourdes, coques, couteaux), (bien que cela ne soit pas le meilleur endroit pour cela) ou de crevettes.
- La seconde, minoritaire, se constituait de pêcheurs isolés ou en groupe de deux ou trois, équipés pour la pêche à la crevette, à la limite des roches immergées. Les crabes pouvaient occasionnellement être visés.

On peut noter la présence d'autres activités : randonnée, promenades (100 pers.), vélos (50 pers.), plages (20 pers.) et kitesurf (2 pers.).

La sensibilisation

La sensibilisation a été réalisée par Adrien PERIER. Cette dernière différait des autres puisque l'estran rocheux sur cette zone est particulièrement étendu. Pour des raisons d'organisations, la sensibilisation s'est surtout faite en haut de l'estran et au niveau de l'accès principal, ce qui peut amener des biais dans l'interprétation des observations.

Au total, ce sont 22 personnes qui ont été sensibilisées. Les paniers n'étaient pas ou très peu remplis. Les pêcheurs à la recherche de coquillages n'en trouvaient guère (pas le bon milieu) et les pêcheurs de crevettes rencontrés possédaient une quantité de prises très limitées. Néanmoins, on peut noter que les paniers étaient plus ou moins conformes (autour de 50%). Il n'a pas été possible d'aller à la rencontre des pratiquants les plus éloignés des points d'accès. L'accueil fut bon. Peu de pêcheurs disposaient d'un outil de mesure, qui était souvent bricolé ou à la louche (marque sur la griffe, diamètre entre le pouce et l'index...). **Au total, 19 réglettes ont été distribuées.**

Les pratiquants ont surtout évoqué l'état de la ressource et quelques fois la réglementation. Les conditions météorologiques particulières (forte houle et vent de sud-ouest) contrariaient les pêcheurs habitués qui constataient à juste titre que la mer n'était pas descendue autant que prévu en raison d'une légère surcote.

Cleut Rouz à Kerambigorn

Le comptage s'est déroulé entre 13h00 et 13h10.

Au total, ce sont 0 pêcheurs à pied qui ont été comptabilisés. Cette longue plage n'est pas un secteur privilégié pour la pêche à pied. Les conditions météorologiques, les nombreuses algues présentes sur l'estran ont probablement incitées les plus curieux ou les plus téméraires à rejoindre une zone plus propice. Aucune action de sensibilisation n'était prévue à cet endroit.

Site	Cleut Rouz à Kerambigorn (Site_03_01)	
Type de pêcheurs	Adultes	Enfants
Total	0	0
Dont déjà présents sur le site	0	0
Dont pêcheurs en arrivée	0	0
Dont pêcheurs en départ	0	0

On peut noter la présence d'autres activités : plage et randonnée (environ 20 pers.).

Pointe de Beg Meil

Le comptage s'est déroulé entre 13h30 et 13h45.

Au total, ce sont 32 pêcheurs à pied qui ont été comptabilisés (18 adultes et 14 enfants). Aucune action de sensibilisation n'était prévue à cet endroit.

Site	Pointe de Beg Meil (Site_04_01)	
Type de pêcheurs	Adultes	Enfants
Total	18	14
Dont déjà présents sur le site	1	3
Dont pêcheurs en arrivée	3	2
Dont pêcheurs en départ	14	9

Les pêcheurs pratiquaient majoritairement en famille ou seul. Les espèces visées étaient vraisemblablement les crevettes et les crabes.

On peut noter la présence d'autres activités : randonnée (30 pers.), surf (2 pers.), plage (20 pers.) ...

Kerleven (action de sensibilisation)

Une seconde action de sensibilisation a été organisée sur le site de Kerleven. Elle a été effectuée par Géraldine GAILLÈRE. La fréquentation du site est telle qu'il a semblé judicieux d'aller de nouveaux à la rencontre des pêcheurs. De plus, les nombreux enjeux liés au site (herbiers de zostères, situation sanitaire changeante, nombreuses espèces de bivalves...) n'ont fait que confirmer la nécessité de cette initiative. Elle s'est déroulée de 13h55 à 15h00.

La sensibilisation

Au total, ce sont 37 personnes qui ont été sensibilisées. Les principales espèces visées étaient les coques et les palourdes. Venaient ensuite les vernis et les couteaux. Des pêcheurs prélevaient également des huîtres creuses, des crevettes et des bucardes pour appâter. Les paniers étaient en majorité conformes aux réglementations (de 50 à 90%). Pourtant, la plupart des pêcheurs ne possédaient pas de réglettes ou d'outil de mesure. La griffe était très largement répandue pour rechercher les bivalves. L'accueil fut bon. **Au total, 37 réglettes ont été distribuées.**

Les questions étaient variées : réglementation, état de la ressource, recommandations sanitaires...

On peut noter la présence d'autres activités : plage, voile légère, randonnée (environ 200 personnes).

Bilan 2020

Au total, **912 pêcheurs à pied ont été recensés (702 adultes et 210 enfants)** sur les estrans du Pays Fouesnantais (hors Glénan) lors du comptage national de 2020.

Site	Code	Adultes	Enfants	TOTAL
Penfoulic	Site_07_01	84	12	96
Kerleven	Site_23_01	250	54	304
Cap Coz	Site_06_01	41	13	54
Mer Blanche	Site_01_01 et Site_01_02	83	19	102
Pointe de Moustierlin	Site_02_01	226	98	324
Cleut Rouz à Kerambigorn	Site_03_01	0	0	0
Pointe de Beg Meil	Site_04_01	18	14	32
TOTAL		702	210	912

Au total, **114 pratiquants ont été sensibilisés** aux bonnes pratiques, à la réglementation et à la sécurité. **96 réglettes ont été distribuées.**

Site	Code	Nb de personnes sensibilisées	Nb de réglettes distribuées
Penfoulic	Site_07_01	13	10
Kerleven	Site_23_01	74 (37 + 37)	63 (26 + 37)
Cap Coz	Site_06_01	0	0
Mer Blanche	Site_01_01 et Site_01_02	5	4
Pointe de Moustierlin	Site_02_01	22	19
Cleut Rouz à Kerambigorn	Site_03_01	0	0
Pointe de Beg Meil	Site_04_01	0	0
TOTAL		114	96

Comparaison les années précédentes

La fréquentation des sites de pêche à pied est dépendante d'une part des conditions de marées, mais aussi de la météo. Il est difficile de comparer la fréquentation des sites sans entrevoir cet aspect.

Globalement, en 2020, la fréquentation a été assez élevée, notamment sur le site de Kerleven et de la pointe de Moustierlin. La Mer Blanche est très fréquentée, malgré les interdictions permanentes de pêche à pied. Aucun record n'a cependant été battu sur les sites prospectés.

Enseignement du comptage 2020 sur les sites continentaux (hors Glénan)

Les conditions météorologiques particulières n'ont pas permis de réaliser le comptage prévu sur l'archipel des Glénan durant les grandes marées du mois d'Août. Une session est prévue durant les grandes marées de Septembre (du 17 au 21).

Bien que le vent et la houle fussent bien formés sur la côte du Pays Fouesnantais, cela n'a pas découragé les pêcheurs à pied qui se sont rendus en nombre sur les sites de pêche. La fréquentation semble dans la moyenne (haute) par rapport aux autres années, à la période et aux conditions météorologiques.

Il est à noter que, pour des raisons d'organisations de service, il n'a pas été possible de comptabiliser les pratiquants le week-end (samedi notamment, où le coefficient était de 103 à 100), où la fréquentation pouvait potentiellement être forte.

Le site de Menez Buten n'a pas été observé de par sa complexité et son étendue, mais il est probable que des pêcheurs s'y soient rendus. Le site de Cleut-Rouz ne semble pas prioritaire pour les prochains comptages.

Les pratiquants sensibilisés semblaient très satisfaits de l'initiative, qui serait à reconduire à minima une fois par an (lors du comptage). Les réglettes sont un outil de sensibilisation précieux qui semble être de plus en plus demandé.



©A. Périer



©A. Périer



©A. Périer



©A. Périer



©A. Périer

D'en haut à gauche en bas à droite : 1. Kerleven ; 2. Zostères à Kerleven ; 3. Estran rocheux de la pointe de Moustierlin ; 4. Pêcheurs à pied à la Pointe de Moustierlin ; 5. Echouage massif d'algues à Kerambigorn.

➤ Concarneau

Coordinateur local : Esprit Nature

Territoire : Sud Finistère secteur Concarneau-Trégunc-Névez

Conditions de marée :

Le secteur de Concarneau-Trégunc-Névez est une région fréquentée qui, depuis de nombreuses années, sensibilise par des sorties nature les enfants et le grand public sur les bonnes pratiques de pêche à pied.

Les secteurs recensés sont intégrés dans le site Natura 2000 « Dunes et Côtes de Trévignon », ils sont répartis sur 3 communes : Concarneau, Trégunc et Névez.

Dans le Document d'Objectifs Natura 2000, la fiche action MH3 porte sur l'amélioration des connaissances et gestion des interactions entre les habitats Natura 2000 et les activités de pêche à pied de loisir. Jusqu'en 2015, des comptages étaient réalisés sur le site, mais en l'absence de chargé de mission, ils ont été arrêtés.

Afin de relancer la dynamique, Esprit Nature s'est proposé pour réaliser le comptage national.

Le comptage a eu lieu le **vendredi 21 août 2020** :

Coefficient : 103

Basse mer : 13h09 au port du Concarneau

Conditions météorologiques :

Température : 14°C à 20°C

Précipitations nulles

Vent : fort 5 à 6 beaufort



Mobilisation et résultats :

4 volontaires ont été sollicités pour réaliser le comptage.

Le 21 août, **467 pêcheurs à pied** ont été comptés sur **une partie des estrans du territoire de CCA**.

Enseignements du comptage :

Malgré des conditions météorologiques peu agréables (vent fort), les estrans du territoire étaient bien fréquentés, en particulier le Minaouet qui était relativement bien abrité.



Résultats du comptage national des pêcheurs à pied de loisir du 19 au 23 août 2020 - Pays Fouesnantais

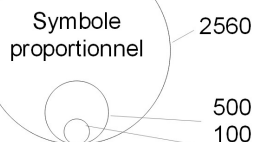


us_met_estamp_comptage_national_FINS_3_Pays Fouesnantais_20200819au23_a4po



Nombre de pêcheurs à pied en action observés

- Compté le 19 août 2020
- Compté le 20 août 2020
- Compté le 21 août 2020
- Compté le 22 août 2020
- Compté le 23 août 2020



- Sites comptés
- Autre estran

Quelques chiffres à l'échelle du territoire Pays Fouesnantais

- 12 sites comptés
- 1379 pêcheurs comptés
- 2 structures mobilisées
- 7 compteurs mobilisés
- Communauté de communes du Pays Fouesnantais - Esprit Nature

Sources des données :

- Sites : BD ESTAMP (OFB, 2020)
- Administration : AdminExpress (IGN, 2017)
- Habillage : Route500 (IGN, 2017)
- Sauf autre estran : BD Carthage (SANDRE, 2012)

Système de coordonnées :
RGF 1993 Lambert 93

➤ Ouest Morbihan



Coordinateur local : Graine d'Océan

Territoire : Ouest Morbihan

Conditions de marée :

Afin de couvrir un maximum de sites, le comptage national sur la côte Ouest Morbihan, coordonné par l'association Graine d'Océan, s'est déroulé sur la grande marée du **22 août 2020**.

Coefficient : 103

Basse mer : 13h53 à Port Tudy 22/08

Conditions météorologiques « peu nuageux » :

Température : 18°C

Précipitations : non

Nébulosité : nuages 25 à 75%

Vent : Ouest, 25 à 40Km sous rafale



Mobilisation et résultats :

10 volontaires ont répondu à l'appel.

Le 22 août, **481 pêcheurs à pied** ont été comptés sur **les estrans de Guidel à Larmor**.

Enseignements du comptage :

Le comptage a été effectué le samedi 22 août, jour de départ de nombreux estivants. Le vendredi 21, veille du comptage, on pouvait en dénombrer le double sur au moins 2 des sites comptés le 22. On peut donc estimer le nombre à environ 900/950 pêcheurs à pied de loisir sur la marée du 21, avec le même coefficient.

Pour rappel, les comptages précédents ont donné :

- 647 pêcheurs à pied le samedi 20/08/2016 (premier comptage réalisé par Graine d'Océan)
- 850 pêcheurs à pied le mercredi 23/08/2017
- 362 pêcheurs à pied le dimanche 12/08/2018 (jour de marché, Festival Interceltique de Lorient et météo médiocre ; 4 fois plus de pêcheurs le lendemain sur 2 des sites...)

Des comptages parfois incomplets, donc, mais qui donnent une moyenne estimée à 750/800 pêcheurs à pied de loisir sur les grandes marées du mois d'août, sur les 26km de côtes entre Larmor et Guidel.



Coordinateur local : Observatoire du Plancton

Territoire : Petite mer de Gâvres

Conditions de marée :

21/08/2020

Coefficient : 102

Basse mer : 13h55 Port de Locmalo Port Louis

Conditions météorologiques « peu nuageux » :

Température : 20°C

Précipitations : nulles

Nébulosité : nuages 25% à 75%

Vent : fort vent en rafale 50 à 60 km en rafales



Mobilisation et résultats :

2 bénévoles + 1 salarié attirés sur 3 sites de pêche à pied

Enseignements du comptage :

Ce comptage national a été le premier réalisé en Petite mer de Gâvres par l'Observatoire du Plancton, 3 sites connus pour leur fréquentation ont été comptés par des bénévoles et salarié de l'Observatoire. Le site de Gâvres paraît être le plus fréquenté (accès facilité par un parking à l'entrée du site.)



Coordinateur local : Syndicat Mixte de la Ria d'Étel

Territoire : **Ria d'Étel**

Appui : Grégoire – Service Civique au SMRE

Cette année, le comptage national du nombre de pêcheurs à pied de la ria d'Étel n'a pas pu être réalisé de manière exhaustive. L'Association pour la défense du littoral et des pêcheurs de la ria d'Étel et des communes limitrophes (ADLP) qui appuyait le Syndicat pour les comptages 2018 et 2019 n'a pas participé faute de bénévoles disponibles.

Carte du territoire



Conditions de marée :

Le comptage s'est déroulé **le 21 août 2020** sur les principaux sites de pêche à pied de la ria d'Étel.

Coefficient : 103

Basse mer Etel : 13h30

Basse mer Local-Mendon : 15h30

Conditions météorologiques « peu nuageux » :

Température : 22°C

Précipitations faibles

Couverture nuageuse : 75%

Vent : fort



Mobilisation et résultats :

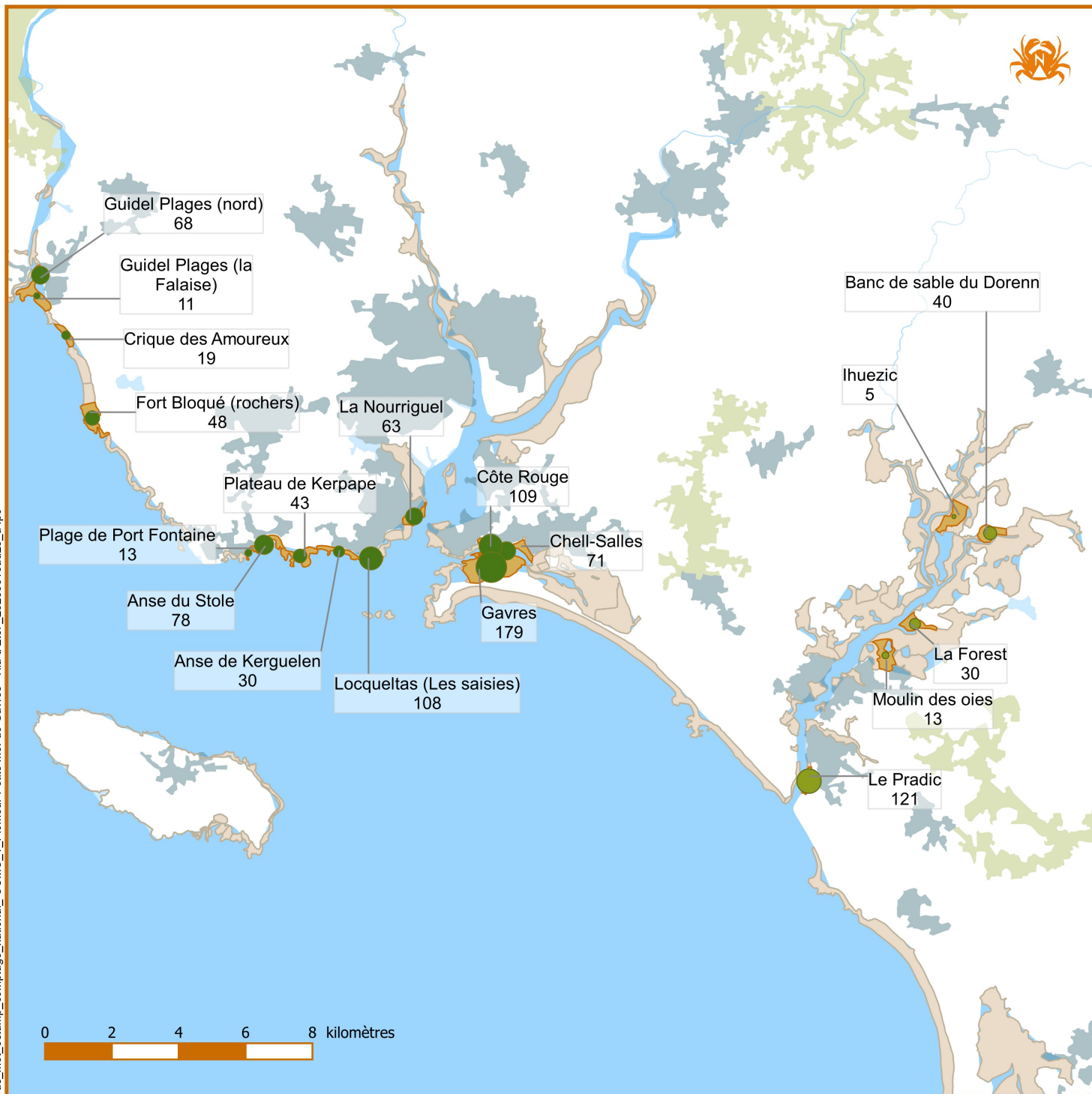
Mobilisation de la **personne en Service Civique** au Syndicat mixte de la ria d'Étel.

Sur l'ensemble des sites observés, **293 pêcheurs** à pied ont été comptés et **5 sites** sur 23 référencés ont été suivis.

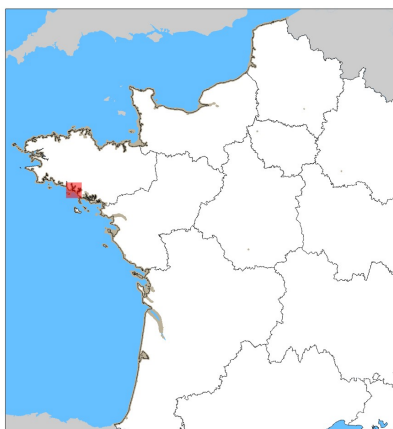
Enseignements du comptage :

Le comptage a été moins bien suivi cette année, il est difficile de le comparer aux années précédentes.

Résultats du comptage national des pêcheurs à pied de loisir du 19 au 23 août 2020 - Plomeur-Petite mer de Gâvres - Ria d'Etel

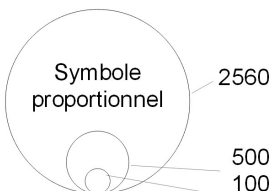


us_met_estamp_comptage_national_OUWO_1_Plomeur-Petite mer de Gâvres - Ria d'Etel_20200819au23_a4po



Nombre de pêcheurs à pied en action observés

- Compté le 19 août 2020
- Compté le 20 août 2020
- Compté le 21 août 2020
- Compté le 22 août 2020
- Compté le 23 août 2020



- Sites comptés
- Autre estran

Quelques chiffres à l'échelle du territoire Plomeur-Petite mer de Gâvres - Ria d'Etel

- 18 sites comptés
- 1133 pêcheurs comptés
- 3 structures mobilisées
- 14 compteurs mobilisés
- Syndicat Mixte de la Ria d'Etel
- Graine d'Océan -
- Observatoire du plancton

Sources des données :

- Sites : BD ESTAMP (OFB, 2020)
- Administration : AdminExpress (IGN, 2017)
- Habillage : Route500 (IGN, 2017)
- Sauf autre estran : BD Carthage (SANDRE, 2012)

Système de coordonnées :
RGF 1993 Lambert 93

➤ Presqu'île de Quiberon

Coordinateur local : Syndicat mixte du grand site Gâvres Quiberon

Territoire : Ouest Morbihan

Conditions de marée :

Le comptage s'est déroulé sur la grande marée du **20 août 2020**.

Coefficient : 101

Basse mer : 12h30 à Quiberon (Port-Maria)

Conditions météorologiques « peu nuageux » :

Température : 20°C

Précipitations nulles

Nébulosité : nuages 0-25%

Vent : 4 beaufort – jolie brise



Mobilisation et résultats :

Comptage réalisé par l'équipe technique du Syndicat (Gardes du littoral...) : **4 personnes**

Le 20 août, **364 pêcheurs à pied** ont été comptés sur **1 site** : Penthivière Baie – Sables blancs

Enseignements du comptage :

Il s'agit du 1er recensement des pêcheurs à pied de loisirs réalisé par le syndicat. Par manque de temps et au vu d'enjeux écologiques majeurs, il a été décidé de se focaliser dans un 1er temps sur la baie de Quiberon.

Il semble que les résultats de ce comptage sont à interpréter avec précaution. En effet, suite à une rupture de canalisation d'assainissement qui a conduit les eaux usées à se déverser dans le réseau d'eaux pluviales, la municipalité de Quiberon a décidé de fermer toutes les plages de la Baie de Quiberon pour 48h, à compter du mardi 18 août.

Pour conforter les comptages et comparer les méthodes, 2 techniques de comptage ont été testées :

- Comptage par observation directe sur site : 410 pêcheurs recensés
- Photographie des zones, traitement des photos et comptage au bureau : 364 pêcheurs recensés

L'écart entre les 2 méthodes peut s'expliquer par le manque d'expérience des compteurs et de possibles « doubles comptages » par manque de repères sur l'estran pour délimiter les différentes zones.

Dans le cadre de l'élaboration du nouveau DOCOB pour le site Natura 2000 « Baie de Quiberon » et la réalisation du diagnostic des activités de loisirs, de prochains comptages seront réalisés, en baie de Quiberon et possiblement sur le reste du site, dans les prochains mois.



➤ La Trinité sur Mer

Coordinateur local : Association La Vigie

Territoire : La Trinité sur mer, Morbihan

Conditions de marée :

Coefficient : 104
Basse mer : 13h29

Conditions météorologiques :

Température : 21°C
Précipitations légères
Nébulosité : nuages 25-50%
Vent : nul à faible



Mobilisation et résultats :

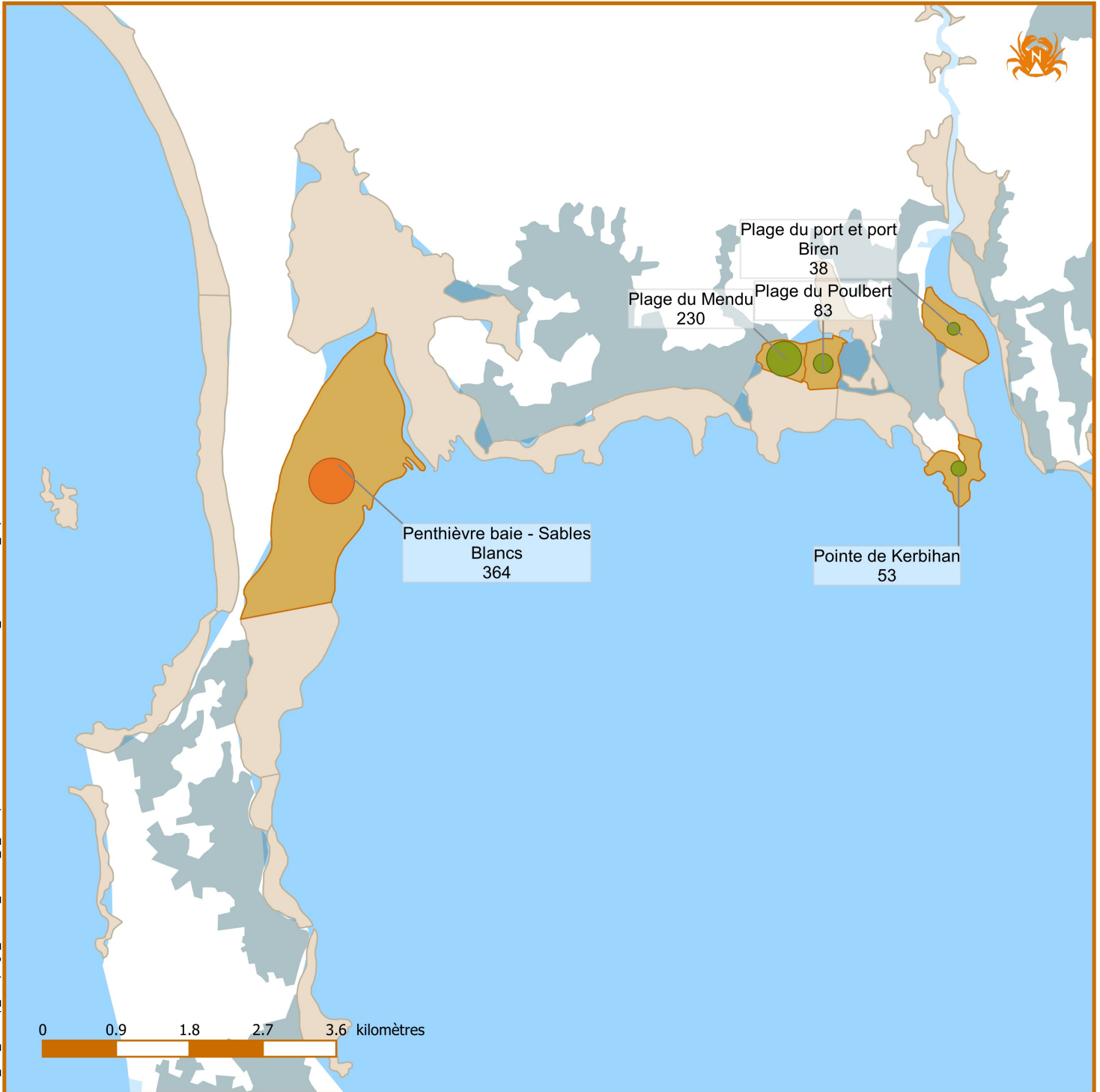
5 volontaires ont répondu à l'appel.

Enseignements du comptage :

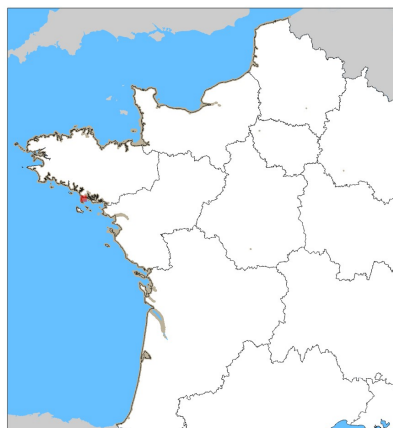
Le comptage réalisé le **21 août 2020** a permis d'estimer **entre 329 et 404**, le nombre de **pêcheurs à pied (si on compte les enfants)**. Ces résultats sont comparables à ceux de 2019.



Résultats du comptage national des pêcheurs à pied de loisir du 19 au 23 août 2020 - Presqu'île de Gâvres - La Trinité sur Mer

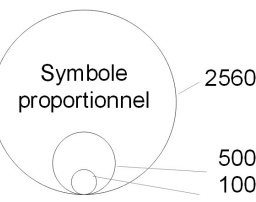


us_mét_estamp_comptage_national_OUMO_2_Presqu'île de Gâvres - La Trinité sur Mer_20200819au23_a4po



Nombre de pêcheurs à pied en action observés

- Compté le 19 août 2020
- Compté le 20 août 2020
- Compté le 21 août 2020
- Compté le 22 août 2020
- Compté le 23 août 2020



■ Sites comptés
■ Autre estran

Quelques chiffres à l'échelle du territoire Presqu'île de Gâvres - La Trinité sur Mer

4 sites comptés
768 pêcheurs comptés
1 structure mobilisée
5 compteurs mobilisés
Association La Vigie - Syndicat mixte du grand site Gâvres
Quiberon

Sources des données :
- Sites : BD ESTAMP (OFB, 2020)
- Administration : AdminExpress (IGN, 2017)
- Habillage : Route500 (IGN, 2017)
Sauf autre estran : BD Carthage (SANDRE, 2012)

Système de coordonnées : RGF 1993 Lambert 93



➤ Golfe du Morbihan :

Coordinateur local : Parc naturel régional du Golfe du Morbihan

Territoire : **Golfe du Morbihan et sa frange littorale**

Conditions de marée :

Le comptage s'est déroulé le **vendredi 21 août 2020** sur l'ensemble du périmètre, comprenant plusieurs estrans situés dans le Golfe du Morbihan ainsi que sur la façade littorale. La configuration du Golfe et en particulier le décalage de marée entre l'entrée et le fond du Golfe permet aux compteurs de suivre plusieurs sites le même jour. En effet, il existe un décalage de plus de 2h30 entre Locmariaquer et Saint-Armel.

Coefficient : 104

Basse mer : 13h25 à Damgan

13h29 à Locmariaquer

15h17 à Arradon

15h54 à Saint-Armel

Conditions météorologiques :

Température : 20°C

Précipitations éparées en milieu d'après-midi

Nébulosité : nuages 25-50%

Vent : autour de force 5



Mobilisation et résultats :

Ce comptage national a mobilisé **6 personnes** (plus quelques bénévoles non dénombrés à Locmariaquer). Ils ont pu déterminer le nombre de pêcheurs à pied sur les **15 estrans** dont 13 intérieur Golfe et 2 sur la façade littorale. Au total, **1193 pêcheurs à pied ont été dénombrés sur l'ensemble des sites comptés**.

En plus des sites comptés habituellement, l'anse de Saint-Pierre à Locmariaquer (110 pêcheurs à pied) a été comptée, amenant à 1303 le nombre de pêcheurs à pied dénombrés.

En général, le comptage est complété par un survol photos de la façade littorale. Cependant, en raison des conditions météo défavorable, ce survol n'a pas pu avoir lieu en 2020.

Enseignements du comptage :

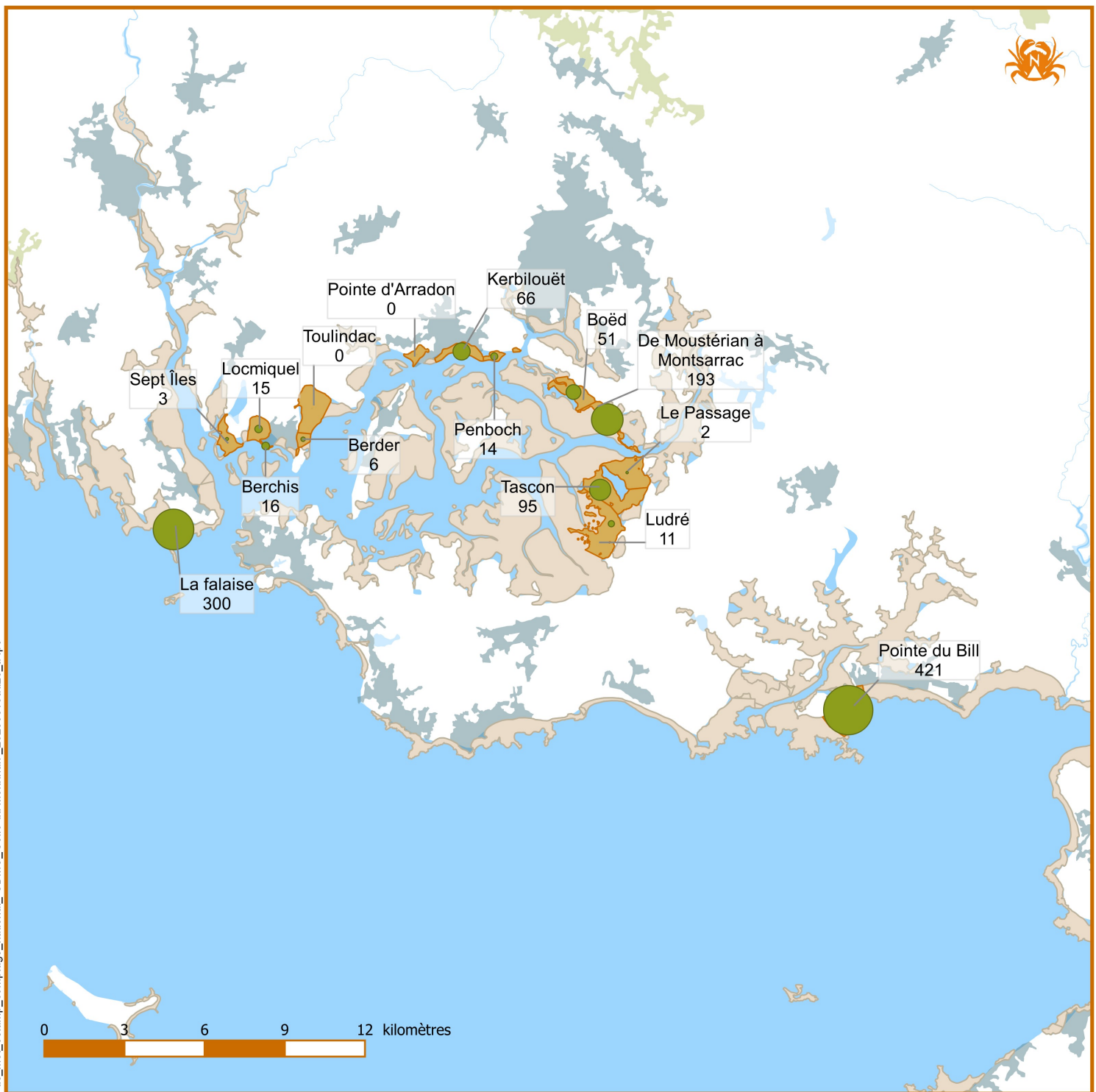
En 2020, le nombre de pêcheurs à pied est plus important que l'année dernière, et ce malgré un temps mitigé. Cependant, la répartition des pêcheurs à pied semble évoluée au fur et à mesure des années. Les zones autrefois très prisées telles que Locmariaquer et Damgan sont de moins en moins fréquentées, même si elles restent les 2 zones accueillant le plus de pêcheurs à pied.

- 21 août 2020 : 1193 pêcheurs à pied
- 02 août 2019 : 1016 pêcheurs à pied
- 13 août 2018 : 1482 pêcheurs à pied
- 23 août 2017 : 1641 pêcheurs à pied
- 12 août 2017 : 2119 pêcheurs à pied
- 20 août 2016 : 1470 pêcheurs à pied
- 30 août 2015 : 1405 pêcheurs à pied

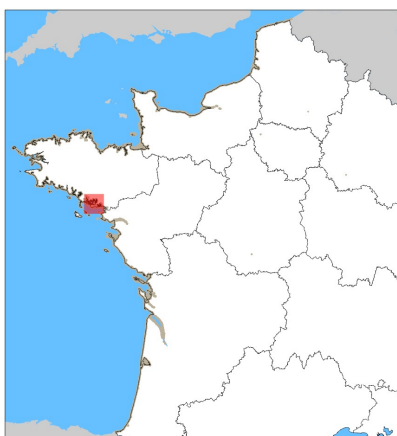


©PNRGM 56

Résultats du comptage national des pêcheurs à pied de loisir du 19 au 23 août 2020 - Golfe du Morbihan

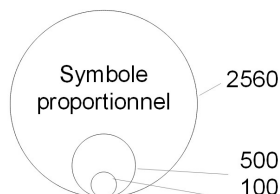


us_met_estamp_comptage_national_GDMO_Golfe du Morbihan_20200819au23_a4po



Nombre de pêcheurs à pied en action observés

- Compté le 19 août 2020
- Compté le 20 août 2020
- Compté le 21 août 2020
- Compté le 22 août 2020
- Compté le 23 août 2020



- Sites comptés
- Autre estran

Quelques chiffres à l'échelle du territoire Golfe du Morbihan

15 sites comptés
1193 pêcheurs comptés
1 structure mobilisée
6 compteurs mobilisés
Parc naturel régional du Golfe du Morbihan

Sources des données :
- Sites : BD ESTAMP (OFB, 2020)
- Administration : AdminExpress (IGN, 2017)
- Habillage : Route500 (IGN, 2017)
Sauf autre estran : BD Carthage (SANDRE, 2012)

Système de coordonnées : RGF 1993 Lambert 93



LOIRE OCÉANE

*"Agir ensemble,
naturellement."*

➤ Pays de Guérande :

Coordinateur local : CPIE Loire Océane

Territoire : Pays de Guérande

Conditions de marée :

Afin de couvrir un maximum de sites, le comptage national dans le Pays de Guérande, coordonné par l'association CPIE Loire Océane, s'est déroulé sur la grande marée du **21 août 2020**.

Coefficient : 104

Basse mer : 13h04 à Le Croisic le 21/08

Conditions météorologiques :

Température : 22°C

Précipitations nulles

Nébulosité : peu ou pas nuageux 0-25%

Vent : jolie brise 20-20 km/h



Mobilisation et résultats :

10 volontaires ont répondu à l'appel.

Le 21 août, **3825 pêcheurs à pied** ont été comptés sur **14 sites** de Loire Atlantique.

Enseignements du comptage :

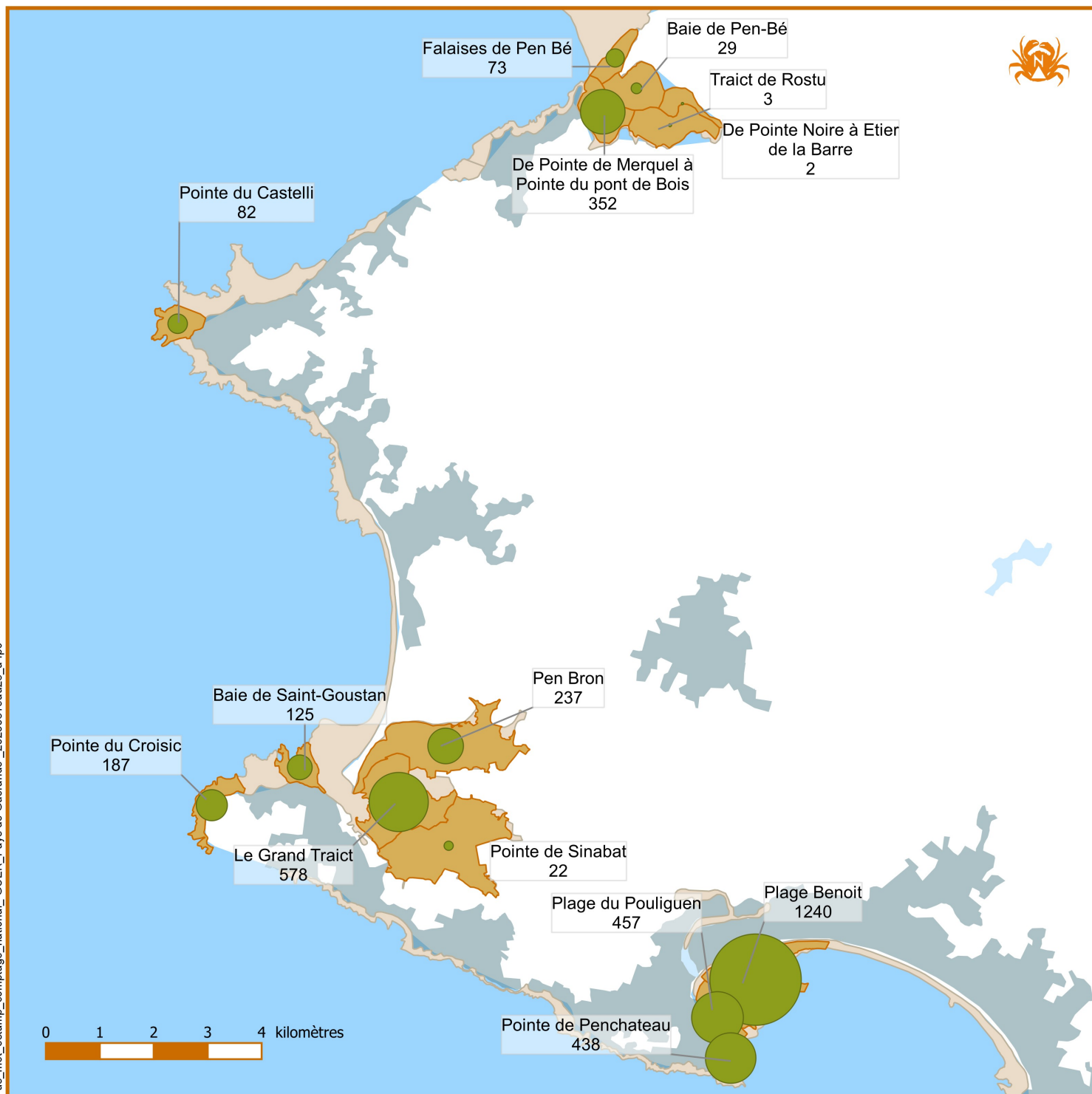
Dans le Pays de Guérande, en Loire Atlantique, les facteurs de fréquentation dépendent de 3 causes majoritaires : le coefficient de marée et la concentration de résidents et vacanciers. Les autres facteurs de fréquentation des sites sont : heure de marée basse, surface de l'estran, disponibilité des pêcheurs (congés, weekends) et les conditions météorologiques.

Le comptage réalisé le 21 août permet d'estimer entre **3500 et 4000**, le nombre de pêcheurs à pied. Il s'agit d'une fréquentation moyenne mais habituelle dans ces conditions de marées.



La pointe du Croisic le 21 août

Résultats du comptage national des pêcheurs à pied de loisir du 19 au 23 août 2020 - Pays de Guérande

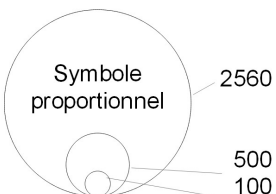


us_met_estamp_comptage_national_GUER_Pays de Guérande_20200819au23_a4po



Nombre de pêcheurs à pied en action observés

- Compté le 19 août 2020
- Compté le 20 août 2020
- Compté le 21 août 2020
- Compté le 22 août 2020
- Compté le 23 août 2020



- Sites comptés
- Autre estran

Quelques chiffres à l'échelle du territoire Pays de Guérande

14 sites comptés
3825 pêcheurs comptés
1 structure mobilisée
10 compteurs mobilisés
CPIE Loire Océane

Sources des données :

- Sites : BD ESTAMP (OFB, 2020)
- Administration : AdminExpress (IGN, 2017)
- Habillage : Route500 (IGN, 2017)
- Sauf autre estran : BD Carthage (SANDRE, 2012)

Système de coordonnées :
RGF 1993 Lambert 93



➤ Baie de Bourgneuf côté Vendée :

Coordinateur local : Syndicat Mixte de la Baie de Bourgneuf

Territoire ou périmètre suivi : Baie de Bourgneuf côté Vendée (de Bouin à Noirmoutier en l'île) + L'Épine.

Conditions de marée :

Le comptage national dans la Baie de Bourgneuf s'est déroulé sur la grande marée du **20 août 2020**.

Coefficient : 101

Basse mer : 12h25 à la Fromentine Bouée

Conditions météorologiques :

Précipitations : Nulle

Nébulosité : Légèrement nuageux à nuageux selon les sites de comptage (0-25% et 25-75%)

Vent : Faible



Mobilisation et résultats :

Dix compteurs ont été mobilisés ce jeudi 20 Août 2020, venant de **4 structures différentes** :

- Deux agents de la Communauté de Communes de l'Île de Noirmoutier
- Un agent de la Communauté de Communes Océan Marais de Monts
- Deux agents du Syndicat Mixte de la Baie de Bourgneuf
- Cinq bénévoles de l'Association Pêche de Loisir Atlantique Vendée

Au total, ce sont **6344 pêcheurs** qui ont été comptés (5973 pêcheurs sur les 9 sites de pêches principaux de la Baie de Bourgneuf, côté Vendée, et **371 pêcheurs au Devin** (l'Épine) sur la côte ouest de l'Île de Noirmoutier.

Enseignements du comptage :

Les deux sites les plus fréquentés restent le Gois et le site de Fort Larron. Pour ce dernier, un arrêté avait été publié le même jour interdisant temporairement la pêche à pied pour des raisons sanitaires (arrêté n° 2020-201 du 20 août 2020).

Un autre site, l'Herbaudière, est interdit de pêche à pied depuis le 18 mai 2020 (arrêté n° 2020-135 du 18 mai 2020).

Cette année, ce sont 6344 pêcheurs à pied qui ont été comptés au total sur ces 10 sites en 2020, contre 4735 pêcheurs en moyenne les années passées :

- 4572 en 2019
- 4701 en 2018
- 4933 en 2017

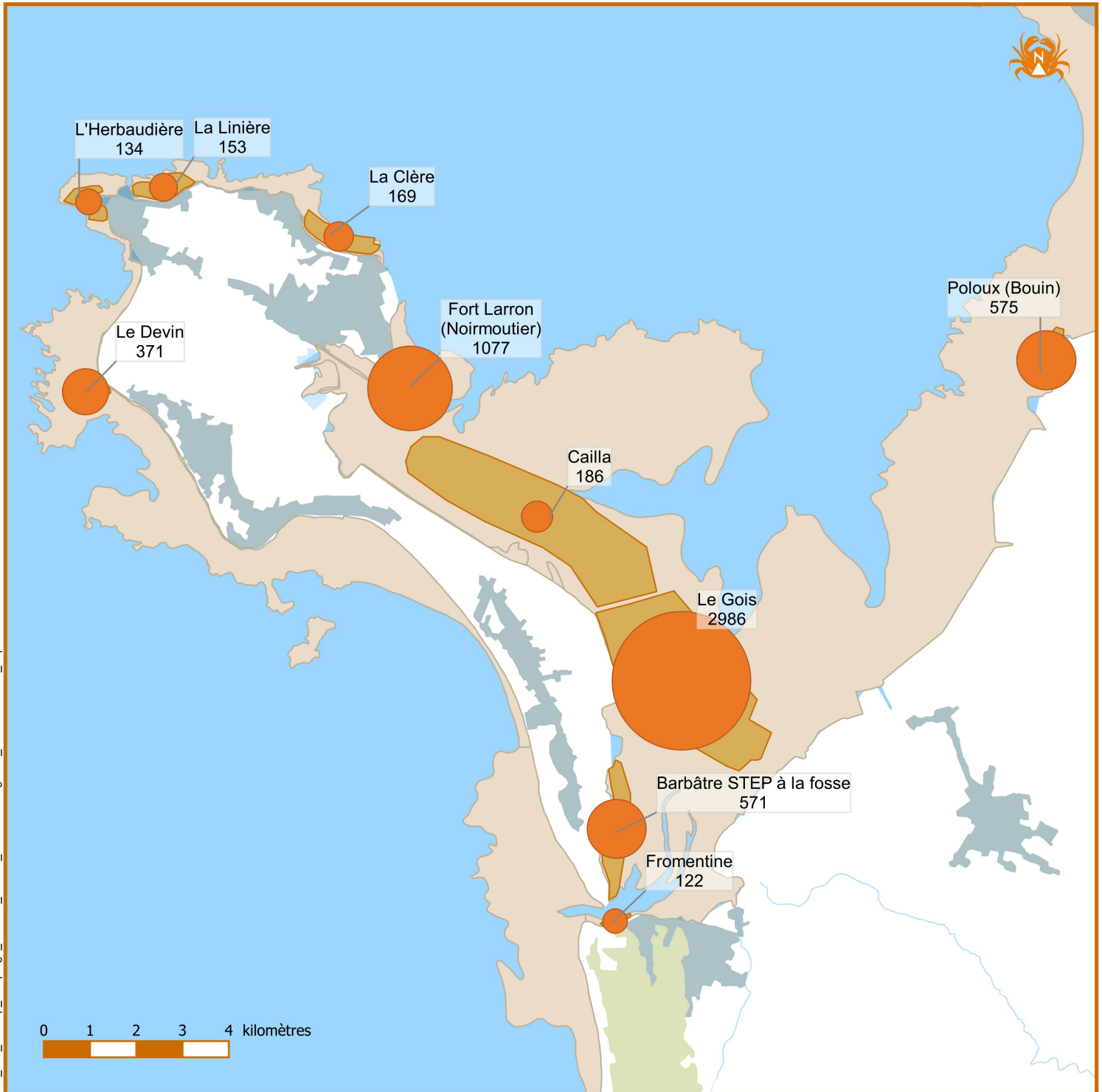
Cela correspond à une augmentation de fréquentation des sites de 34% par rapport à la moyenne des trois dernières années (4735 pêcheurs).

Plusieurs facteurs peuvent induire cette augmentation, pour autant aucune certitude ne peut être faite à l'heure actuelle. Tout d'abord, cette hausse de la fréquentation pourrait être due à l'année particulière qu'est 2020, en raison de la pandémie de coronavirus.

Il est en effet possible que les habitants de l'île ou des environs soient moins partis en vacances sur cette période ; l'augmentation de la fréquentation pourrait donc être liée au regroupement des touristes et des habitants (de l'île ou à proximité de l'île) plus nombreux que les années précédentes. De plus, les conditions météorologiques étaient favorables à la pêche à pied : nuageux, pas de précipitations, un vent faible. Il pourrait également s'agir d'une communication plus importante sur la pêche à pied.

Les suivis des prochaines années pourront montrer si la fréquentation des sites de pêche à pied dans la Baie de Bourgneuf est à la hausse, ou si 2020 se présente comme une année exceptionnelle. Il convient toutefois de se rappeler que les comptages collectifs des pêcheurs à pied se présentent comme un comptage « one shot », qui ne fait état de la fréquentation qu'une fois dans l'année, estimée comme étant la période où la fréquentation des sites de pêche à pied est à son maximum.

Résultats du comptage national des pêcheurs à pied de loisir du 19 au 23 août 2020 - Baie de Bourgneuf

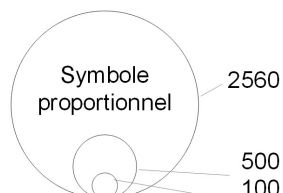


us_met_estamp_comptage_national_BOUR_Baie de Bourgneuf_20200819au23_a4po



Nombre de pêcheurs à pied en action observés

- Compté le 19 août 2020
- Compté le 20 août 2020
- Compté le 21 août 2020
- Compté le 22 août 2020
- Compté le 23 août 2020



- Sites comptés
- Autre estran

Quelques chiffres à l'échelle du territoire Baie de Bourgneuf - Ile de Noirmoutier

10 sites comptés
6344 pêcheurs comptés
4 structures mobilisées
10 compteurs mobilisés
Syndicat Mixte de la Baie de Bourgneuf

Sources des données :
- Sites : BD ESTAMP (OFB, 2020)
- Administration : AdminExpress (IGN, 2017)
- Habillage : Route500 (IGN, 2017)
Sauf autre estran : BD Carthage (SANDRE, 2012)

Système de coordonnées : RGF 1993 Lambert 93

Territoire du parc naturel marin de l'estuaire de la Gironde et de la mer des Pertuis

➤ Sud Vendée

Coordinateur local : Groupe Associatif Estuaire



Groupe Associatif Estuaire
ENVIRONNEMENT, PEDAGOGIE & BIODIVERSITE

Territoire : sous territoire du Sud Vendée de Port Bourgenay à la Pointe de l'Aiguillon sur Mer

Conditions de marée :

Afin de couvrir un maximum de sites, le comptage national sur le périmètre Sud Vendée, coordonné par le Groupe Associatif Estuaire s'est déroulé le **vendredi 21 août 2020** (début du comptage à 12h)

Coefficient : 104

Basse mer : 13h11 (Les Sables d'Olonne)

Conditions météorologiques :

Température moyenne : 23°C

Précipitations : nulles

Nébulosité : nuages entre 25 et 50%

Vent : faible

Etat de la mer : Belle et calme



Mobilisation et résultats :

Notre territoire est assez étendu (de Port Bourgenay à la Pointe de l'Aiguillon)

17 volontaires ont participé au comptage. 7 personnes de 2 structures partenaires (RNN de la Baie de l'Aiguillon et l'APELT), 3 bénévoles, 1 salariée et 1 SCV du GAE

Le 21 août, **1748 pêcheurs** à pied ont été comptés sur le territoire Sud Vendée.

Enseignements du comptage :

La fréquentation est restée à peu près identique sur le territoire avec des sites plus fréquentés que les autres (Pointe du Groin du cou, Les Rouillères, Pointe de l'Aiguillon et Plage de la Batterie). Le Groupe Associatif Estuaire effectue des marées de sensibilisation sur ces sites.

Nous observons une absence de fréquentation depuis 3 ans sur la plage des Conches, plage fréquentée principalement par les baigneurs (0 pêcheurs en 2018, 2019 et 2020).

Le comptage n'a pas pu être effectué cette année par la RNN de la Belle Henriette.

Les volontaires n'ont pas remonté de remarques ou de problèmes particuliers concernant tous les sites.

Données antérieures :

- 2213 pêcheurs à pied le 12 août 2018 (coef : 106)
- 2541 pêcheurs à pied le 02 août 2019 (coef : 103)

➤ Agglomération de La Rochelle

Coordinateur local : E.C.O.L.E de la mer

Territoire : sous territoire de La Rochelle Agglomération

Conditions de marée :

Coefficient : 103
Basse mer : 13h11

Conditions météorologiques :

Température : 26°C
Précipitations nulles
Nébulosité : nuages 0-25%
Vent : nul à faible



Mobilisation et résultats :

Comptage réalisé : le **vendredi 21 août 2020**

Localisation : 20 sites de l'agglomération de La Rochelle : de la commune de Marsilly au Nord à Châtaillon-Les-Boucholeurs au Sud.

Compteurs : **7 personnes mobilisées** dont 4 bénévoles, 2 salariées et 1 volontaire en service civique.

Résultats : **915 pêcheurs** à pied ont été comptés sur **20 sites** de l'agglomération de La Rochelle

Enseignements du comptage et influence de la fréquentation :

La fréquentation est plus élevée que ces dernières années sur la zone. Les bonnes conditions de marées, de météo et la période de vacances peuvent avoir contribué à cette fréquentation. En effet, un comparatif avec les comptages collectifs nationaux des années précédentes montre que ce niveau de fréquentation des sites de pêche à pied de loisirs de l'agglomération rochelaise n'avait pas été atteint depuis plusieurs années (tableau ci-dessous).

Comptages collectifs nationaux réalisés en août sur le secteur de l'agglomération de La Rochelle

Dates de comptage	Nombre de sites comptés*	Fréquentation	Remarques
Vendredi 21 août 2020	20	915	
Vendredi 2 août 2019	20	531	
Dimanche 12 août 2018	17	717	Sites de la commune de Marsilly non couverts
Mercredi 23 août 2017	18	778	Sites de la commune de Marsilly non couverts
Samedi 20 août 2016	21	876	
Dimanche 2 août 2015	21	723	
Mardi 12 août 2014	24	1946	
Vendredi 21 août 2013	20	1831	

**Du fait des travaux d'agrandissement des ports de plaisance et de commerce de La Rochelle, 2 sites de pêche sont désormais inaccessibles aux pêcheurs à pied : La Repentie, Bout Blanc.*



➤ Ile de Ré

Coordinateur local : Communauté de communes de l'Ile de Ré

Territoire : sous territoire de l'Ile de Ré

Conditions de marée :

Afin de couvrir un maximum de sites, le comptage national sur l'Ile de Ré, coordonné par la Communauté de Communes, s'est déroulé sur la grande marée du **21 août 2020**.

Coefficient : 104

Basse mer : 13h11 sur l'Ile de Ré le 21/08/2020

Conditions météorologiques :

Température : 24°C

Précipitation : nulle

Nébulosité : nuages 50%

Vent : modéré



Mobilisation et résultats :

Sur le territoire de l'Ile de Ré, en complément des comptages réalisés par l'équipe des écogardes, les partenaires actuels (l'Association des pêcheurs à pied de l'Ile de Ré et la Réserve de Lilleau des Niges) participent au comptage national.

Le 21 août 2020, **6 sites** ont donc été couverts sur l'Ile de Ré.

Enseignements du comptage :

Sur l'Ile de Ré, les sites les plus fréquentés restent ceux de Chauveau et du Fiers d'Ars avec une fréquentation toujours importante. Cette année, les sites de Loix ont été plus faiblement fréquentés selon le participant au comptage.

843 pêcheurs ont été comptabilisés lors de ce comptage national.

Résultats du comptage national des pêcheurs à pied de loisir du 19 au 23 août 2020 - Littoral vendéen et Ile de Ré

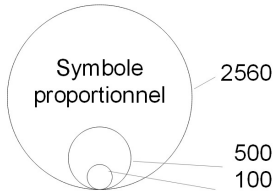


us_met_estamp_comptage_national_EGMP_Oa2_Littoral_vendéen et Ile de Ré_20200819au23_a4po



Nombre de pêcheurs à pied en action observés

- Compté le 19 août 2020
- Compté le 20 août 2020
- Compté le 21 août 2020
- Compté le 22 août 2020
- Compté le 23 août 2020



■ Sites comptés
■ Autre estran

Quelques chiffres à l'échelle du territoire Estuaire de la Gironde et Mer des Pertuis

125 sites comptés
8295 pêcheurs comptés
16 structures mobilisées
64 compteurs mobilisés
Groupe Associatif Estuaire - Cdc Ile de Ré - Ecole de la Mer

Sources des données :
- Sites : BD ESTAMP (OFB, 2020)
- Administration : AdminExpress (IGN, 2017)
- Habillage : Route500 (IGN, 2017)
Sauf autre estran : BD Carthage (SANDRE, 2012)

Système de coordonnées : RGF 1993 Lambert 93



➤ Ile d'Aix



Coordinateur local : Centre nautique de l'Île d'Aix

Territoire : sous territoire de l'Île d'Aix

Conditions de marée :

Le comptage s'est déroulé le **21 août 2020**

Coefficient : 104

Basse mer : 13h08

Conditions météorologiques :

Température : 26°C

Précipitations nulles

Nébulosité : nuages 0-25%

Vent : faible



Mobilisation et résultats :

Sur le territoire de l'Île d'Aix, **208 pêcheurs** à pied ont été comptés sur les **6 sites** qui ont été suivis par **1 personne**.

➤ Pointe de Fouras

Coordinateur local : Parc naturel marin de l'estuaire de la Gironde et de la mer des Pertuis

Territoire : pointe de Fouras (Communauté d'Agglomération Rochefort Océan)

Conditions de marée :

Le comptage s'est déroulé le **21 août 2020**

Coefficient : 104

Basse mer : 13h08

Conditions météorologiques :

Température : 24°C

Précipitation : nulle

Nébulosité : nuages 50%

Vent : modéré



Mobilisation et résultats :

Sur le périmètre de la pointe de Fouras, **267 pêcheurs** à pied ont été comptés sur les **7 sites** qui ont été suivis par **1 personne**.



➤ Port des Barques – Ile Madame



ÉCOMUSÉE
de Port des Barques

Coordinateur local : Ecomusée de Port des Barques

Territoire : Port des Barques / Ile Madame ((Communauté d'Agglomération Rochefort Océan))

Conditions de marée :

Comptage effectué le **21/08/20**

Coefficient : 103

Basse mer : 13h11

Conditions météorologiques :

Température : 25°C

Précipitations nulles

Nébulosité : nuage 0-25%

Vent : nul à faible (S-O)



Mobilisation et résultats :

2 volontaires ont répondu à l'appel pour effectuer ce comptage : Jacques TEXIER et Denis HERVOUET. **116 pêcheurs à pied** ont été comptabilisés sur les **4 sites**.

Enseignements du comptage :

Fréquentation plutôt importante mais habituelle (avec un tel coefficient) au niveau des Palles sur l'Île Madame avec plus de 100 pêcheurs comptabilisés et près de 98 voitures ! (Gros problème de stationnement lors des grandes marées).

14 pêcheurs dans les concessions de cultures marines !

Essentiellement des familles qui sont de retour dès l'heure de la basse mer.

Espèces pêchées : huîtres, troques, patelles, crevettes, crabes.

Outils utilisés : marteaux de marée, griffes, balances, rets plats, épuisettes.



➤ Territoire Marennes-Oléron et Pays Ronçois

Coordinateur local : CPIE Marennes-Oléron

Territoire : sous territoire du bassin de Marennes et de l'île d'Oléron / Pays Ronçois

Conditions de marée :

Sur les estrans de l'île d'Oléron, de Marennes et de Bourcefranc-Le-Chapus ainsi que du littoral Ronçois, le comptage s'est déroulé sur la grande marée du **vendredi 21 août 2020**, entre 12h00 et 13h15 selon les différents sites.

Coefficients : 104

Basse mer : 13h11 (La Rochelle-Pallice)

Conditions météorologiques très favorables :

Température : 24°C

Précipitations nulles

Nébulosité : nuages 25-75 %

Vent : jolie brise de sud-ouest entre 25 et 30km/h



Mobilisation et résultats :

27 volontaires ont répondu à l'appel : 2 salariés et 22 adhérents du CPIE ; 1 agent du Service Espaces Naturels de la Communauté de communes de l'île d'Oléron ; 2 bénévoles ponctuels. Sur l'ensemble du territoire Marennes-Oléron et du littoral Ronçois, **3402 pêcheurs à pied** ont été comptabilisés sur **47 sites** des 51 référencés.

Enseignements du comptage :

Cette année encore, de nombreux profils de pêcheurs se sont côtoyés au cours des grandes marées. Sur tous les estrans, groupes d'estivants (adultes et enfants), pêcheurs débutants et pêcheurs aguerris ont été observés simultanément. Épuisettes colorées, grapettes à main, gourbeilles traditionnelles : des équipements relevés par les bénévoles qui permettent de facilement distinguer les pêcheurs aguerris des débutants. La période de vacances scolaires et le fort coefficient de marée (104 –le plus fort de l'été) laissaient présager une importante fréquentation sur les estrans. De plus, un comptage effectué le vendredi permettait également d'éviter le traditionnel chassé-croisé qu'entraînent les départs et arrivées de locations touristiques. Néanmoins, la météo légèrement maussade a pu entraîner une fréquentation à la baisse, notamment en raison d'un vent assez fort. Une partie des pêcheurs habitués a également tendance à pêcher au cours des marées qui précèdent les plus forts coefficients, évitant ainsi la foule que cela peut occasionner.

Même avec un léger regain par rapport à 2019, la fréquentation observée ce 21 août est nettement inférieure en comparaison des autres comptages effectués lors de ces opérations nationales et locales (à l'échelle du PNM EGMP) :

Dates de comptages	22/08/2013	12/08/2014	30/08/2015	20/08/2016	23/08/2017	12/08/2018	02/08/2019	21/08/2020
Nb pêcheurs	7611	8718	4228	4059	3865	4570	3217	3402
Coefficient	108	113	107	102	101	106	103	103
Type journée	Vacances Semaine	Vacances Semaine	Vacances Weekend	Vacances Weekend	Vacances Semaine	Vacances Weekend	Vacances Weekend	Vacances Semaine
Météo	Bonne	Pluie légère et soleil	Bonne	Bonne	Bonne	Bonne	Bonne	Bonne

Si ces données tendent à confirmer que le coefficient de marée est généralement le premier facteur d'affluence sur les estrans, la baisse de fréquentation observée depuis quelques années sur ces malines d'été pose question. L'intérêt du public pour ce loisir diminue-t-il ? La comparaison avec d'autres territoires ainsi que les prochains comptages, à l'échelle locale comme nationale, permettront d'étudier cette hypothèse.

La répartition diffère légèrement des années précédentes, même si les estrans rocheux attirent toujours la majorité des pêcheurs (47,5% environ). Lors de ce comptage, la proportion de pêcheurs sur estran vaseux était également plus importante (28,5 % environ) que sur estran sableux (24%).

Les faits marquants de ce comptage :

- Le constat d'une fréquentation en baisse sur le site de Marennes/Bourcefranc observé depuis quelques années se confirme lors de ce comptage, ainsi que sur les comptages réguliers effectués tout au long de l'année.

- Le site de Boyardville, où la qualité du gisement de coques s'est améliorée (quantité et taille des individus) depuis deux ans, a attiré plus de monde que l'année précédente : 470 pêcheurs en 2020 contre 373 dénombrés en 2019. Cet accroissement est certainement en lien avec la qualité du gisement et la médiatisation importante du site cet été.

- Les témoignages de pêcheurs recueillis par les bénévoles révèlent une faible présence des Étrilles sur les estrans rocheux cet été, contrairement aux Crabes de roche qui étaient très présents dans les paniers observés.

- Plus de 400 pêcheurs à pied ont été dénombrés sur des zones interdites (concessions de cultures marines, zones d'interdiction temporaires ou permanentes pour raison sanitaire). C'est notamment le cas au Galon d'Or et à la Cèpe (littoral Ronçois), ou sur le gisement de tellines de Vert-Bois et des grandes plages de Grand-Village à Maumusson (Ile d'Oléron). Cette donnée révèle une nouvelle fois la nécessité d'installation et d'amélioration de la visibilité des panneaux d'interdictions (temporaires ou permanentes), ainsi que la communication sur les aspects sanitaires. En effet, une meilleure compréhension des usagers sur les sources de pollution et les risques encourus pourrait réduire la présence des pêcheurs sur les sites pollués. La poursuite des actions de sensibilisation doit également se maintenir dans ce sens.



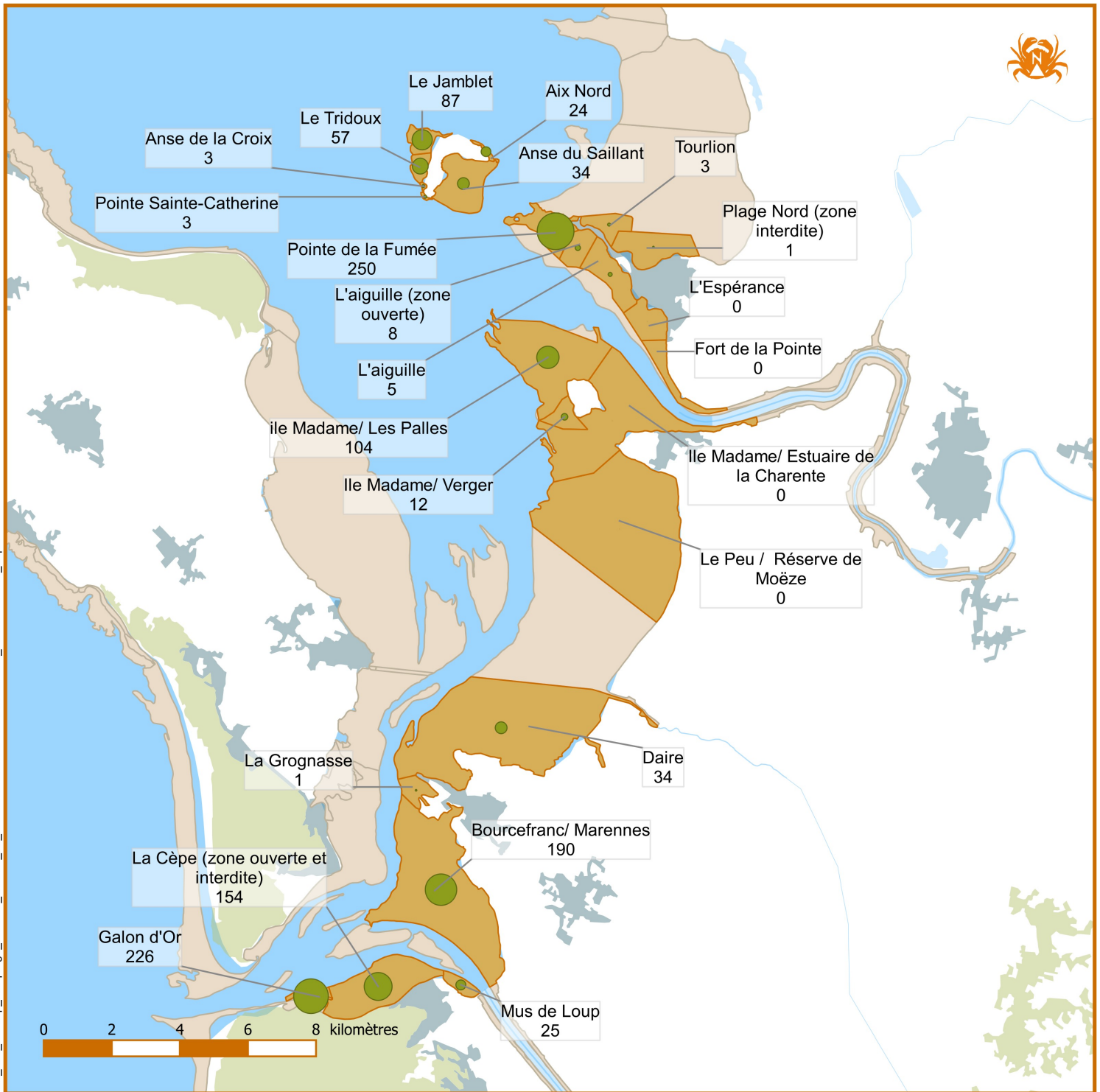
© Bénévoles du CPIE Marennes-Oléron



© Bénévoles du CPIE Marennes-Oléron

Retour de pêche au Galon d'Or (Ronce-les-Bains) & Comptage aux Huttes (Ile d'Oléron)

Résultats du comptage national des pêcheurs à pied de loisir du 19 au 23 août 2020 - Littoral de la Charente à la Seudre

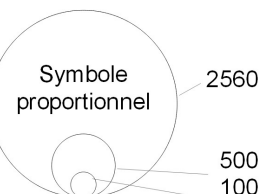


us_mel_estamp_comptage_national_EGMP_3b_Littoral de la Charente à la Seudre_20200819au23_a4po



Nombre de pêcheurs à pied en action observés

- Compté le 19 août 2020
- Compté le 20 août 2020
- Compté le 21 août 2020
- Compté le 22 août 2020
- Compté le 23 août 2020



- Sites comptés
- Autre estran

Quelques chiffres à l'échelle du territoire Estuaire de la Gironde et Mer des Pertuis

125 sites comptés
8295 pêcheurs comptés
16 structures mobilisées
64 compteurs mobilisés
Ecomusée de Port des Barques - CPIE Marennes-Oléron - Cercle nautique de l'île d'Aix

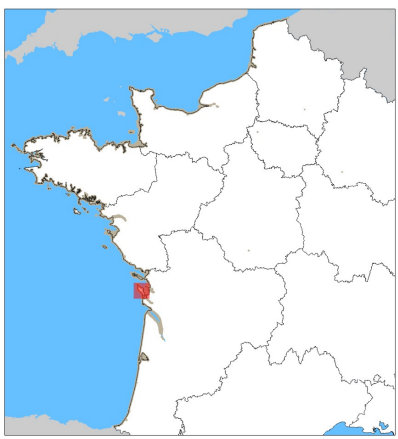
Sources des données :
- Sites : BD ESTAMP (OFB, 2020)
- Administration : AdminExpress (IGN, 2017)
- Habillage : Route500 (IGN, 2017)
Sauf autre estran : BD Carthage (SANDRE, 2012)

Système de coordonnées : RGF 1993 Lambert 93

Résultats du comptage national des pêcheurs à pied de loisir du 19 au 23 août 2020 - Ile d'Oléron

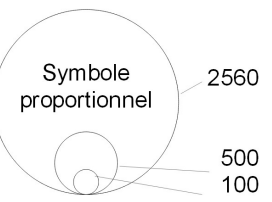


us_met_estamp_comptage_national_EGMP_3a_ile_d'Oléron_20200819au23_a4po



Nombre de pêcheurs à pied en action observés

- Compté le 19 août 2020
- Compté le 20 août 2020
- Compté le 21 août 2020
- Compté le 22 août 2020
- Compté le 23 août 2020



- Sites comptés
- Autre estran

Quelques chiffres à l'échelle du territoire Estuaire de la Gironde et Mer des Pertuis

125 sites comptés
8295 pêcheurs comptés
16 structures mobilisées
64 compteurs mobilisés
CPIE Marennes-Oléron

Sources des données :
- Sites : BD ESTAMP (OFB, 2020)
- Administration : AdminExpress (IGN, 2017)
- Habillage : Route500 (IGN, 2017)
Sauf autre estran : BD Carthage (SANDRE, 2012)

Système de coordonnées :
RGF 1993 Lambert 93

➤ Rive droite de l'estuaire de la Gironde

Coordinateur local : Environat

Territoire : sous territoire de l'estuaire de la Gironde, secteur de Meshers à Saint Georges de Didonne

Conditions de marée :

Le comptage national dans le PNM EGMP a eu lieu le **vendredi 21 août** à la marée basse du midi, nous avons respecté ce créneau pour notre sous-secteur

Coefficient : 104

Basse mer : 13h25

Conditions météorologiques agréables :

Température : 24°C

Précipitations nulles

Nébulosité : nuages 25-75%

Vent : faible



Mobilisation et résultats :

Lors de ce comptage, **94 pêcheurs** à pied ont été dénombrés sur le sous-secteur.

Enseignements du comptage :

Sur ce sous-secteur, la pêche est principalement familiale et de découverte, on observe de nombreuses familles avec un équipement assez rudimentaire (même parfois dangereux pour les pratiquants lorsqu'ils s'aventurent en tong et en short sur les rochers avec de nombreuses huitres)

Les pêcheurs réguliers sont peu nombreux et vont se concentrer sur les crevettes avec des pousseurs sur les plages (21 pousseurs observés) et avec des balances ou raquettes dans les zones rocheuses (8 observés).

La pêche des huitres est aussi souvent réalisée par des pêcheurs réguliers (piolets, seaux, bottes, gants, etc.) sur une zone bien ciblée, de part et d'autre de la plage des Vergnes. Cette pêche est interdite dans l'estuaire de la Gironde en raison de la pollution permanente au cadmium, ce sont 18 pêcheurs qui ont été observés en train de pratiquer cette pêche, avec des paniers bien chargés et même des seaux de 10l à ras bord, dépassant largement les quantités autorisées là où la pêche est autorisée.



© ENVIRONAT



© ENVIRONAT

Coordinateur local : Communauté Agglomération Royan Atlantique

Territoire : **Sous –territoire de la Communauté d’Agglomération Royan Atlantique**

Conditions de marée :

Le comptage national dans le PNM EGMP a eu lieu le **vendredi 21 août**. Début du comptage à 13h00

Coefficient : 104
Basse mer : 13h25

Conditions météorologiques agréables :

Température : 24°C
Précipitations nulles
Nébulosité : très nuageux 75 - 100%
Vent : faible



Mobilisation et résultats :

Lors de ce comptage, **298 pêcheurs** au total ont été comptabilisés sur les sites de la « Côte sauvage », « Bonne Anse » et la « Côte des Conches ».

Enseignements du comptage :

Sur le site de la Côte sauvage :

- On observe une pratique importante et régulière de surfcasting.
- Les pêcheurs sont concentrés sur un seul et même point.
- C’est une zone de pêche « fraîchement » créée, très certainement dû aux mouvements de sable et à l’évolution de la côte (formation d’un début de baie).

Sur le site de Bonne Anse :

- On observe sur site une activité professionnelle de kite surf et cerf-volant en activité loisir. Les pêcheurs ramassent essentiellement des coques et palourdes. Ils ramassent parfois des huitres.
- Le site fait l’objet d’une interdiction par arrêté préfectoral sur une partie de la baie et d’une interdiction sur l’ensemble du site par arrêté municipal pour des raisons sanitaires.
- Il y a un déficit d’affichage sur les interdictions de pratique. Toutefois, la qualité sanitaire est indiquée sur un panneau.
- 1 pêcheur déjà sensibilisé sur une marée précédente est revenu. On peut considérer que c’est un habitué.

Sur le site de la Côte des Conches :

- Sur l’ensemble du secteur, le public est plutôt familial. On est en grande majorité sur de la pêche découverte avec parfois une épuisette et un sceau pour 2-3 personnes. La crevette / bouquet est particulièrement recherchée sur tout l’estuaire (avec du matériel spécifique : balances). On peut imaginer que c’est un public « connaisseur et d’habitué ». Cette pêche se pratique sur tout le linéaire de la côte. Il n’y a pas un site spécifique car la côte rocheuse et les multiples conches offrent un vaste terrain de jeux.
- A Pontailiac, 5 pêcheurs sans matériel spécifique qui cherchaient des espèces dans les rochers. On est vraiment dans une pratique de découverte.
- Forte proportion de pêcheurs sur Nauzan (par rapport à d’habitude), 24 pêcheurs recensés. Cela est peut-être lié au fait que la baignade était fermée depuis plusieurs jours pour cause de risque de pollution des eaux de baignade. Il y a eu très certainement un report d’activité.

- Sur la plupart des plages du territoire, la baignade est surveillée en période estivale. Les usagers fréquentent le littoral pour exercer l'activité de baignade et le bain de soleil. Lorsque la météo est couverte comme ce 21 août, il peut y avoir des reports sur d'autres activités.





MÉDOC

➤ **Pointe Médoc**

Coordinateur local : CPIE Médoc

Territoire : sous territoire : **Médoc de la Pointe de Grave à Hippodrome**

Conditions de marée :

Le comptage s'est déroulé le **21 Août 2020** sur l'ensemble du périmètre, qui s'étend de l'embouchure du Payré (Vendée), à la pointe de la Négade au sud (Gironde) et comprend l'ensemble du littoral de la Charente-Maritime.

Coefficient : 104

Basse mer : 13h31 (Pointe de Grave)

Conditions météorologiques très agréables :

Température : 25°C

Précipitations : nulles

Nébulosité : nuages 75-100%

Vent : petite brise



Mobilisation et résultats :

4 personnes ont procédé au comptage.

Sur la zone Médoc, **129 pêcheurs** à pied ont été comptés sur **7 sites**.

Enseignements du comptage :

De manière générale, le nombre de pêcheurs sur la plupart des sites est en légère hausse par rapport à 2019 (+28 personnes), malgré une météo mitigée. Le site des Arros reste le plus fréquenté.

La fréquentation observée ce 21 Août se situe un peu au-dessus de la moyenne des fréquentations enregistrées les années précédentes (moy = 104) :

- 101 pêcheurs à pied le vendredi 2 août 2019 (coef.103)
- 179 pêcheurs à pied le dimanche 12 août 2018 (coef.109)
- 72 pêcheurs à pied le mercredi 23 août 2017 (coef.101)
- 53 pêcheurs à pied le samedi 20 août 2016 (coef.103)
- 114 pêcheurs à pied le dimanche 30 août 2015 (coef.107)

➤ Cordouan

Coordinateur local : SMIDDEST

Territoire : plateau rocheux du phare de Cordouan

Conditions de marée :

Le comptage s'est déroulé le **21 août 2020**

Coefficient : 104

Basse mer : 13h31

Conditions météorologiques agréables :

Température : 25°C

Précipitations : nulles

Nébulosité : nuages 75-100%

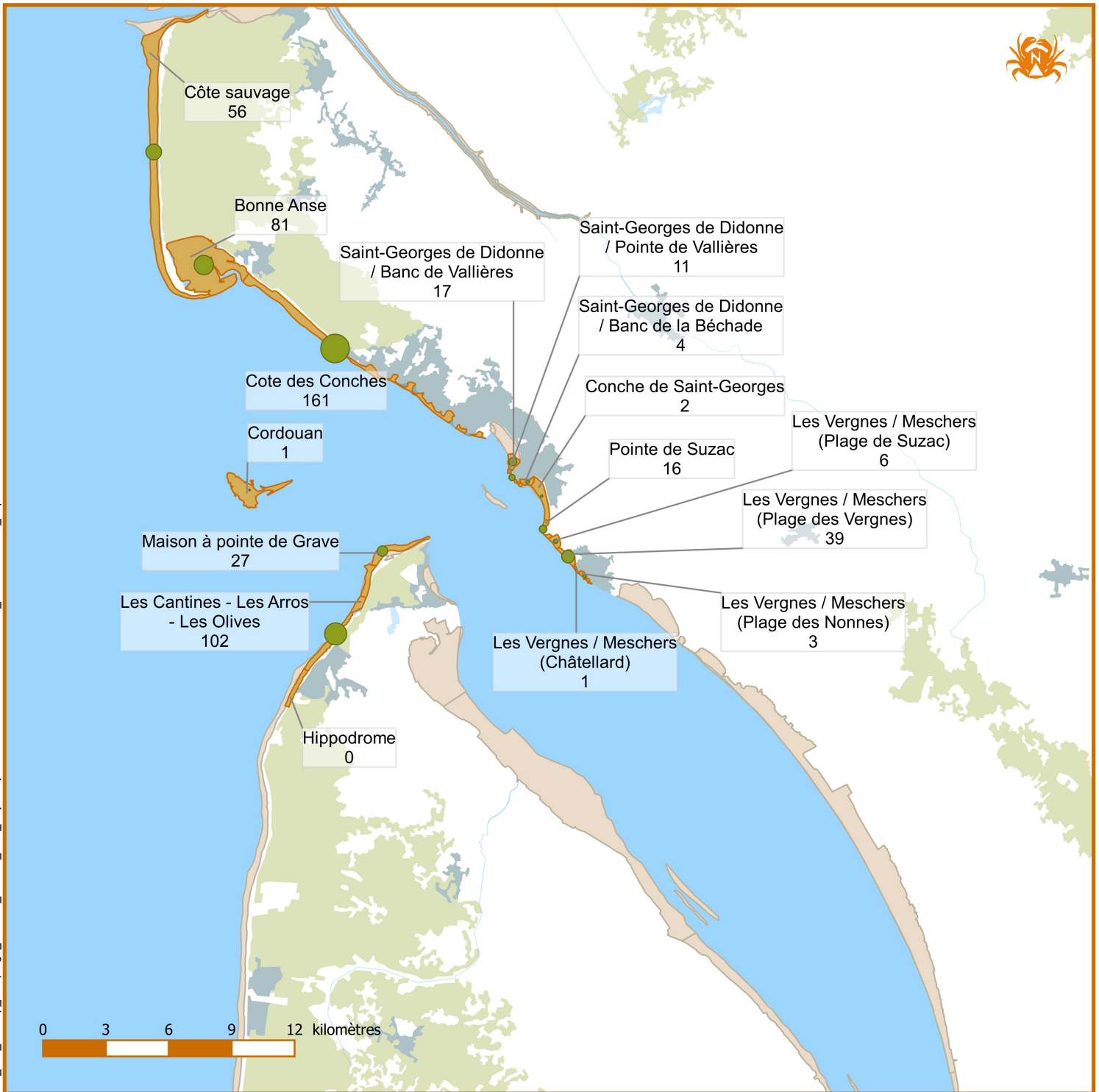
Vent : petite brise



Mobilisation et résultats :

Sur l'estran du phare de Cordouan, **1 pêcheur à pied** a été compté et ce, par **1 personne**.

Résultats du comptage national des pêcheurs à pied de loisir du 19 au 23 août 2020 - Pays Royannais et Estuaire de la Gironde

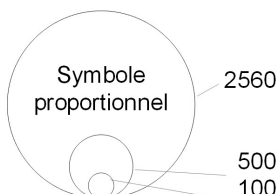


us_met_estamp_comptage_national_EGMP_4et5_Pays Royannais et Estuaire de la Gironde_20200819au23_a4po



Nombre de pêcheurs à pied en action observés

- Compté le 19 août 2020
- Compté le 20 août 2020
- Compté le 21 août 2020
- Compté le 22 août 2020
- Compté le 23 août 2020



- Sites comptés
- Autre estran

Quelques chiffres à l'échelle du territoire Estuaire de la Gironde et Mer des Pertuis

125 sites comptés
8295 pêcheurs comptés
16 structures mobilisées
64 compteurs mobilisés
CPIE Médoc - Environnat - CARA - SMIDDEST

Sources des données :

- Sites : BD ESTAMP (OFB, 2020)
- Administration : AdminExpress (IGN, 2017)
- Habillage : Route500 (IGN, 2017)
- Sauf autre estran : BD Carthage (SANDRE, 2012)

Système de coordonnées :
RGF 1993 Lambert 93

➤ Bassin d'Arcachon

Coordinateur local : Parc naturel marin du Bassin d'Arcachon

Territoire : Parc naturel marin du Bassin d'Arcachon

Conditions de marée :

Le comptage s'est déroulé lors de la grande marée du **mercredi 19 août 2020**.

Coefficient : 94

Basse mer : 12h39 à la Jetée d'Eyrac

Conditions météorologiques:

Les conditions météorologiques étaient idéales pour cette chaude matinée de comptage, avec un grand soleil accompagné de quelques passages nuageux, peu de vent, et des températures estivales autour des 30°C.

Température comptage : 30°C

Précipitations comptage : Nulles

Nébulosité comptage : nuages 0 - 25 %

Vent comptage : légère brise



Mobilisation et résultats :

Cette année, **14 sites** du PNM du Bassin d'Arcachon ont été suivis, mobilisant **7 bénévoles et 4 agents** du PNM. Au total, ce sont **près de 350 pêcheurs** qui ont été dénombrés, dont 88 enfants (24,4%).

Enseignements du comptage :

Après un comptage 2019 ayant relevé un très faible nombre de pêcheurs dû à des conditions météorologiques très particulières (violentes précipitations quelques heures avant le comptage), le nombre de pêcheurs recensés en 2020 revient à un niveau plus conséquent, même s'il reste inférieur à ce qui a été observé en 2015 et 2018 malgré des conditions météorologiques favorables et un nombre de sites couverts plus importants.

Comme depuis quelques années, les pêcheurs « découvertes » constituent la très grande majorité des pêcheurs à pied présents sur l'estran pendant le comptage, avec un faible nombre de pêcheurs « consommation » observés. De grandes disparités, là-aussi habituelles, ont été constatées entre les sites de comptage.

Les précédents comptages réalisés sur le Bassin d'Arcachon avaient permis de dénombrer :

- 509 et 511 pêcheurs en 2015 et 2018, respectivement sur 13 et 11 sites, lors de conditions météorologiques très favorables ;
- 263 et 279 pêcheurs en 2016 et 2017, respectivement sur 13 et 14 sites, avec des conditions météorologiques présentant une couverture nuageuse plus importante ;
- 97 pêcheurs en 2019 sur 15 sites, avec des conditions météorologiques très dégradés quelques heures avant le comptage.



Résultats du comptage national des pêcheurs à pied de loisir du 19 au 23 août 2020 - Bassin d'Arcachon

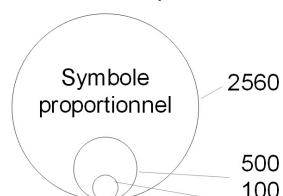


us_met_estamp_comptage_national_BARC_Bassin d'Arcachon_20200819au23_a4po



Nombre de pêcheurs à pied en action observés

- Compté le 19 août 2020
- Compté le 20 août 2020
- Compté le 21 août 2020
- Compté le 22 août 2020
- Compté le 23 août 2020



- Sites comptés
- Autre estran

Quelques chiffres à l'échelle du territoire Bassin d'Arcachon

14 sites comptés
350 pêcheurs comptés
1 structure mobilisée
11 compteurs mobilisés
PNMBA

Sources des données :
- Sites : BD ESTAMP (OFB, 2020)
- Administration : AdminExpress (IGN, 2017)
- Habillage : Route500 (IGN, 2017)
Sauf autre estran : BD Carthage (SANDRE, 2012)

Système de coordonnées :
RGF 1993 Lambert 93



➤ Côte Basque :

Coordinateur local : CPIE Littoral Basque

Territoire : Côte basque du Phare de Biarritz au Domaine d'Abbadia, Hendaye

Conditions de marée :

Le comptage national sur ce territoire a été coordonné par le CPIE Littoral basque et ses bénévoles.

Le comptage s'est déroulé le **21 Août 2020** seulement sur la partie sud du territoire compté pendant et depuis le projet Life+ PàPL : les sites entre Hendaye et Sokoa (St Jean de Luz)

Coefficient : 103

Basse mer : 12h50 (Sokoa)

Conditions météorologiques très agréables :

Température : entre 25°C et 28°C

Précipitations : pas de précipitations

Nébulosité : nuages < 25 %, presque pas du tout nuageux

Vent : léger et variable (très petites vagues déferlantes par endroits, mer huileuse par ailleurs)



Remarque : le temps « ressenti » était plutôt orageux, l'orage s'est éclaté finalement en fin de journée avec des pluies torrentielles.

Mobilisation et résultats :

2 volontaires ont répondu à l'appel.

Sur les **5 sites** suivis un total de **49 personnes** ont été comptées sur l'estran :

Enseignements du comptage :

Il n'est pas possible de tirer des conclusions particulières à partir de ce comptage :

- la couverture des sites est loin d'être complète donc des comparaisons sur le territoire d'année en année sont impossibles
- les sites non-comptés sont d'ailleurs ceux qui reçoivent la plupart de l'affluence touristique en été
- cette année est bien différente des années antérieures à cause du COVID19 dont on ne connaît pas l'impact réel sur le tourisme littorale : bien que l'impression générale est d'une augmentation du nombre de touristes sur la côte basque en 2020 on ne sait rien de leurs attentes ni de la composition de ce public
- les regroupements étaient interdits, les transports en commun moins faciles ...

Résultats du comptage national des pêcheurs à pied de loisir du 19 au 23 août 2020 - Côte basque

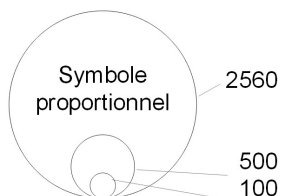


us_mef_estamp_comptage_national_BASQ_Côte_basque_20200819au23_a4po



Nombre de pêcheurs à pied en action observés

- Compté le 19 août 2020
- Compté le 20 août 2020
- Compté le 21 août 2020
- Compté le 22 août 2020
- Compté le 23 août 2020



- Sites comptés
- Autre estran

Quelques chiffres à l'échelle du territoire Côte basque

- 3 sites comptés
- 49 pêcheurs comptés
- 1 structure mobilisée
- 2 compteurs mobilisés
- CPIE Littoral Basque

Sources des données :

- Sites : BD ESTAMP (OFB, 2020)
- Administration : AdminExpress (IGN, 2017)
- Habillage : Route500 (IGN, 2017)
- Sauf autre estran : BD Carthage (SANDRE, 2012)

Système de coordonnées :
RGF 1993 Lambert 93



Réseau Littorea

Réseau national pour une pêche à pied récréative durable

CPIE Marennes-Oléron : 05.46.47.61.85

VivArmor Nature : 02.96.33.10.57

reseau.littorea@gmail.com

www.pecheapied-loisir.fr



[Reseau Littorea](https://www.facebook.com/ReseauLittorea)



[@ReseauLittorea](https://twitter.com/ReseauLittorea)



Rédaction et coordination : Sarah OLIVIER (CPIE Marennes-Oléron – Réseau Littorea) l'ensemble des coordinateurs locaux du Réseau Littorea
Gestion des données/référentiel ESTAMP : Sarah OLIVIER (CPIE Marennes-Oléron – Réseau Littorea), Elodie GAMP (Office Français de la Biodiversité), Léa Brieau (Observatoire pêche à pied de loisir Manche mer du Nord-URCPIE Normandie)
Cartographie : Guilhem AUTRET (Office Français de la Biodiversité)