



MARENNES-OLÉRON

RÉSEAU LITTOREA

Un réseau national pour une pêche à pied récréative durable



Compte-rendu

Comptage collectif national des pêcheurs à pied
du 11 au 15 août 2018

©CPIE Marennes-Oléron



Avec le soutien de :

Projet
soutenu par



Fondation
de
France

Introduction

La pêche à pied est une activité ancestrale et traditionnelle. Avec l'essor du tourisme et l'attractivité des littoraux, cette pratique s'est fortement développée en quelques décennies. Elle est, pour beaucoup, emblématique des congés au bord de mer, ou de l'héritage culturel vivant des zones côtières. En tant qu'activité de plein air, gratuite et ouverte à tous, la pêche à pied est associée à une certaine liberté du littoral.

De nos jours, plus de deux millions de pêcheurs par an s'adonnent à ce loisir. La méconnaissance de la réglementation liée à cette activité et l'engouement qui y est associé (séjours touristiques, pratique de masse) n'est pas, comme l'attestent de nombreuses études scientifiques, sans impact sur la biodiversité et la qualité écologique des milieux marins littoraux. Le développement de la pêche à pied de loisir nécessite donc d'être vigilant à ses interactions avec l'environnement pour que cette activité perdure et que la biodiversité littorale soit préservée.

Les comptages collectifs nationaux de pêcheurs à pied de loisir réalisés depuis 2012 permettent d'évaluer le nombre de pratiquants et les sites fréquentés. Ils sont également l'occasion de mobiliser le réseau d'acteurs national (devenu « [Réseau Littorea](#) ») et ainsi permettre des actions concertées, de renforcer les liens, d'assurer la diffusion des méthodes et inciter des sites collaborateurs à mettre en place des actions de diagnostics sur leur propre territoire.

Ces opérations ont également vocation à sensibiliser sur l'importance sociale et économique de cette pratique et, par le biais de la communication, d'être un moment privilégié pour diffuser des bonnes pratiques respectueuses des milieux et des autres usages de l'estran.

Le comptage collectif des pêcheurs à pied de loisir organisé entre le 11 et le 15 août 2018, est la **10^{ème} opération de ce type réalisée à l'échelle nationale** et est coordonnée par le CPIE Marennes-Oléron avec l'appui de l'Office Français pour la Biodiversité.



Définition d'un comptage collectif

Il existe deux types de comptages : les comptages simples (réguliers) qui permettent d'estimer la fréquentation d'un site et les **comptages collectifs** (ponctuels) qui consistent, **à l'occasion d'une grande marée**, à mobiliser de nombreuses personnes volontaires pour compter les pêcheurs à pied présents sur les sites, selon un protocole commun. Il s'agit d'une démarche collective et participative qui permet d'obtenir une **photographie « instantanée »**, mais partielle, **de la fréquentation des sites de pêche dans une situation donnée** (conditions de marée, disponibilité des pêcheurs, météorologie...). Les comptages collectifs sont notamment intéressants pour évaluer des pics de fréquentation à l'échelle de territoires.

Protocole d'un comptage collectif

Lors des comptages collectifs, les pêcheurs à pied de l'ensemble des sites suivis sont dénombrés de manière exhaustive. Des bénévoles, munis de jumelles et d'une fiche de comptage, évaluent le nombre de pêcheurs à pied à partir de points de comptage préalablement définis. Ces comptages sont réalisés lorsque la fréquentation est la plus élevée, c'est-à-dire lors des grandes marées (coefficients supérieurs à 95) durant l'heure précédant la marée basse. Pour plus d'informations sur cette méthode, il est possible de consulter le cahier méthodologique « [Etude et diagnostic de l'activité de pêche à pied récréative](#) » (2017).

Préparatifs, phase amont

La préparation de ce comptage a été assurée au niveau national par le CPIE Marennes-Oléron, avec l'appui de l'Office Français pour la Biodiversité, et au niveau local par un ensemble de structures relais (associations d'usagers, collectivités locales, gestionnaires d'espaces protégés, professionnels, associations environnementales...) qui ont animé son organisation sur leurs territoires et mobilisé des compteurs (principalement bénévoles). **Un grand merci à eux !**

En 2018, la réalisation du comptage national a été fixée **entre le 11 et le 15 août 2018**. Contrairement aux précédents comptages collectifs, le choix a été fait de proposer un créneau de plusieurs jours pour permettre aux coordinateurs locaux de chaque territoire de choisir le jour de comptage correspondant à la plus forte affluence des sites de pêche à pied, en fonction des facteurs d'influence connus localement.

L'objectif de ce comptage national annuel reste cependant inchangé : **évaluer les pics de fréquentation des sites de pêche à pied** en France lors des grandes marées estivales, poursuivre la **mobilisation du réseau national Littorea** autour d'une action commune, et ainsi **conserver la dynamique nationale**.

Au-delà de l'évaluation du nombre de pratiquants et des sites fréquentés, cette opération a également vocation à **sensibiliser** sur l'importance sociale et économique de cette pratique et, par le biais de la communication, d'être un moment privilégié pour **diffuser des bonnes pratiques** respectueuses des milieux et des autres usages de l'estran.

Conditions de réalisation du comptage

Sur certains territoires, le comptage national s'est déroulé sur plusieurs grandes marées successives, afin de couvrir un maximum de sites au regard de l'étendue du linéaire côtier.

Déroulement du comptage et résultats généraux

Au total, ce sont **23 territoires** qui ont participé à ce comptage collectif national : des estuaires picards en Mer du Nord à la côte basque sur la façade Atlantique, jusqu'à l'étang de Berre en Méditerranée.

Ce comptage a pu être relayé à l'échelle nationale grâce à une **quarantaine de structures coordinatrices** du Réseau Littorea, permettant ainsi de mobiliser environ **210 compteurs** (bénévoles et salariés) pour estimer le nombre de pêcheurs à pied récréatifs sur environ **500 sites de pêche** pendant cette période de grandes marées estivales.

| Territoire | Structure coordinatrice sur le territoire concerné | Nombre de sites comptés | Nombre de compteurs | Nombre de pêcheurs comptés |
|---|---|-------------------------|---------------------|----------------------------|
| Estuaires picards et mer d'Opale | Parc naturel marin des estuaires picards et de la mer d'Opale | 9 | 4 | 1981 |
| Pays de Caux | AquaCaux, Cellule de suivi du littoral normand, Déficau, ESTRAN, AFB | 15 | 9 | 366 |
| Côtes du Calvados | CPIE Vallée de l'Orne | 13 | 7 | 2 382 |
| Est Cotentin | Conservatoire du Littoral | 6 | 2 | 680 |
| Côte Ouest du Cotentin | Association AVRIL, CPIE Cotentin | 28 | 14 | 5 299 |
| Baie du Mont Saint Michel | Centre de découverte de la Baie du Mont Saint Michel | 3 | 3 | 442 |
| Côte d'Emeraude – Rance Maritime | Cœur Emeraude | 17 | 10 | 2 265 |
| Rance Maritime | Dinan Agglomération | 31 | 1 | 46 |
| Côtes d'Armor | VivArmor Nature, Syndicat mixte Grand Site Cap d'Erquy Cap Fréhel | 83 | 22 | 4 049 |
| Pays de Morlaix | ULAMIR - CPIE Pays de Morlaix-Trégor | 19 | 5 | 1 990 |
| Côte des Légendes | Mairie de Guissény | 1 | 1 | 56 |
| Rade de Brest | Brest Métropole | 21 | 20 | 1 458 |
| Ouest Cornouaille | Bretagne Vivante, Agence Ouest Cornouaille Développement | 3 | 1 | 487 |
| Archipel des Glénans | Communauté de communes du Pays Fouesnantais, Bretagne Vivante | 12 | 6 | 52 |
| Pays Fouesnantais | Communauté de communes du Pays Fouesnantais, Bretagne Vivante | 4 | 4 | 706 |
| Ouest Morbihan | Association Graine d'Océan, Syndicat mixte ria d'Étel | 33 | 7 | 681 |
| Golfe du Morbihan | Parc Naturel Régional du Golfe du Morbihan | 15 | 7 | 1 482 |
| Pays de Guérande | CPIE Loire Océane | 11 | 4 | 2 052 |
| Baie de Bourgneuf / Ile de Noirmoutier | Syndicat Mixte de la Baie de Bourgneuf | 10 | 10 | 4 701 |
| Parc naturel marin de l'estuaire de la Gironde et de la mer des Pertuis | Groupe Associatif Estuaire, Communauté de communes de l'Île de Ré, ECOLE de la Mer, Ecomusée de Port des Barques, Centre nautique de l'Île d'Aix, CPIE Marennes-Oléron, Communauté de communes de l'Île d'Oléron, Environat, CPIE Médoc, SMIDDEST | 123 | 55 | 9 832 |
| Bassin d'Arcachon | Parc naturel marin du Bassin d'Arcachon | 7 | 8 | 536 |
| Côte Basque | CPIE Littoral Basque | 9 | 6 | 125 |
| Etang de Berre (Méditerranée) | GIPREB Etang de Berre | 17 | 3 | 26 |

Cartes de synthèse par territoire

La réalisation du bilan cartographique d'un comptage national de cette ampleur est un exercice délicat. Il pose différentes questions, notamment celle de faire apparaître de manière satisfaisante les estrans non prospectés et les sites comptés, ainsi que celle de l'échelle appropriée d'un rendu cartographique. L'échelle des sites de pêche est en effet très fine, la taille de ces derniers oscillant entre quelques et plusieurs milliers d'hectares et leur représentation à une échelle trop fine n'est pas vraiment porteuse de sens. Plutôt qu'une représentation à l'échelle nationale, le choix a été fait de produire ici, un « atlas » de la fréquentation des sites de pêche par « territoire » suivi par chaque coordinateur local, qui finalement est un niveau fonctionnel.

Les cartes ci-dessous présentent le nombre de pêcheurs comptabilisés sur chacun des sites suivis ainsi qu'une synthèse reprenant les chiffres clés à l'échelle des territoires. Pour les sites ayant réalisé des doubles comptages sur leur territoire, le choix a été pris de représenter uniquement les données de fréquentation pour le jour où le nombre total de pratiquants dénombré a été le plus élevé sur l'ensemble du linéaire suivi. Chaque restitution cartographique est accompagnée d'un bilan synthétique rédigé par les différents coordinateurs locaux ayant relayé et/ou réalisé le comptage sur le secteur correspondant.


⚠ : Il est important de signaler ici que le nombre de pêcheurs comptés lors de cette opération n'est en aucun cas une indication de la fréquentation totale (ou maximale potentielle) des estrans par les pêcheurs à pied, mais plutôt une indication de cette fréquentation dans un cas particulier de conditions de marées : ici une marée de fort coefficient (>95), pendant la saison estivale, par une météo plutôt agréable. L'utilisation des données issues de ce comptage doit se faire de manière plutôt synchronique que diachronique, afin de comparer certains sites d'un même secteur entre eux.



➤ Estuaires picards et mer d'Opale :



Comptage national des pêcheurs à pied de loisir sur le territoire du Parc naturel marin des estuaires picards et de la mer d'Opale le 13 et 14 août 2018



Baie de Canche à marée basse

(Crédit : Florence Beck \ Agence des aires marines protégées)

Site de comptage

Le périmètre est celui du Parc naturel marin des estuaires picards et mer d'Opale, il s'étend du Tréport en Seine maritime, jusqu'à Ambleteuse. Tout le littoral a été découpé en sites de comptages. Ces sites ont été délimités pour des raisons d'accessibilité, de visibilité et de cohérence.

Une fiche de terrain a été établie pour chaque site. Sur chaque site, les gisements de ressources sont individualisés. Ainsi, sur un site, il peut y avoir un secteur de plage de sable et deux platiers rocheux. Les pêcheurs sont dénombrés sur chacun des gisements.

Les comptages se déroulent sur deux jours consécutifs. En effet, une seule journée n'est pas suffisante pour couvrir l'ensemble de la zone. Ces deux jours appartiennent à la même catégorie de marée. Les dénombrements se font de façon ponctuelle, sur une période comprise entre une heure avant et après l'heure de marée basse. Ainsi, un même observateur dispose de 2 heures pour compter plusieurs sites. Les sites de comptages sont choisis pour leur visibilité. Le compteur dispose de jumelles ou d'une lunette (type lunette d'ornithologue).

Conditions de comptages

Cette année, le comptage national sur le périmètre du PNM EPMO a été coordonné par l'équipe terrain du Parc. En période de constitution de l'équipe et de reprise progressive de l'animation mise en place dans le cadre du Life il y a quelques années, les structures relais n'ont pas été mobilisées pour ces comptages et nous n'avons pas sollicité d'appui bénévole. La coordination des différentes structures sera opérationnelle pour les prochains comptages nationaux.

Résultats

Le comptage national concerté du mois d'août a été effectué le lundi 13 et mardi 14 août 2018 par quatre observateurs de l'équipe du Parc naturel marin, à des coefficients de la basse mer de 109. Un comptage a également été réalisé sur certains sites par les gardes jurés du CRPMEM Hauts de France les 13, 14 et 15 août 2018. Le 13 août, l'heure de la basse mer était à 09h31 à Boulogne-sur-Mer. Pour ce mois, 9 sites ont été prospectés par l'équipe du PNM, 7 sous-sites par le CRPMEM Hauts de France.

- **Résultats par type de pêche**

1981 pêcheurs à pied de loisir ont été observés. La pratique attirant le plus de monde est la pêche aux moules (Tableau 1).

Tableau 1 : Nombre de pratiquants à l'échelle du territoire, par type de pêche.

| Activité | Nb |
|-----------------------------------|------|
| Nb pêcheur à pied de loisir | 1981 |
| Nb moules totales | 1814 |
| Nb vers pompes | 20 |
| Nb coques total | 130 |
| 48 loisir + 82 pro | |
| Nb coquillages indéterminés | / |
| Nb coques adultes | / |
| Nb crevettes grises total | 72 |
| Nb crevettes grises total adultes | 72 |
| Nb cannes total | 24 |
| Nb vers fourche/bêche | 3 |

Contact et renseignements

Marie-Christine Gruselle

Chargée de Mission « pêche professionnelle et de loisir »

03.21.99.15.85

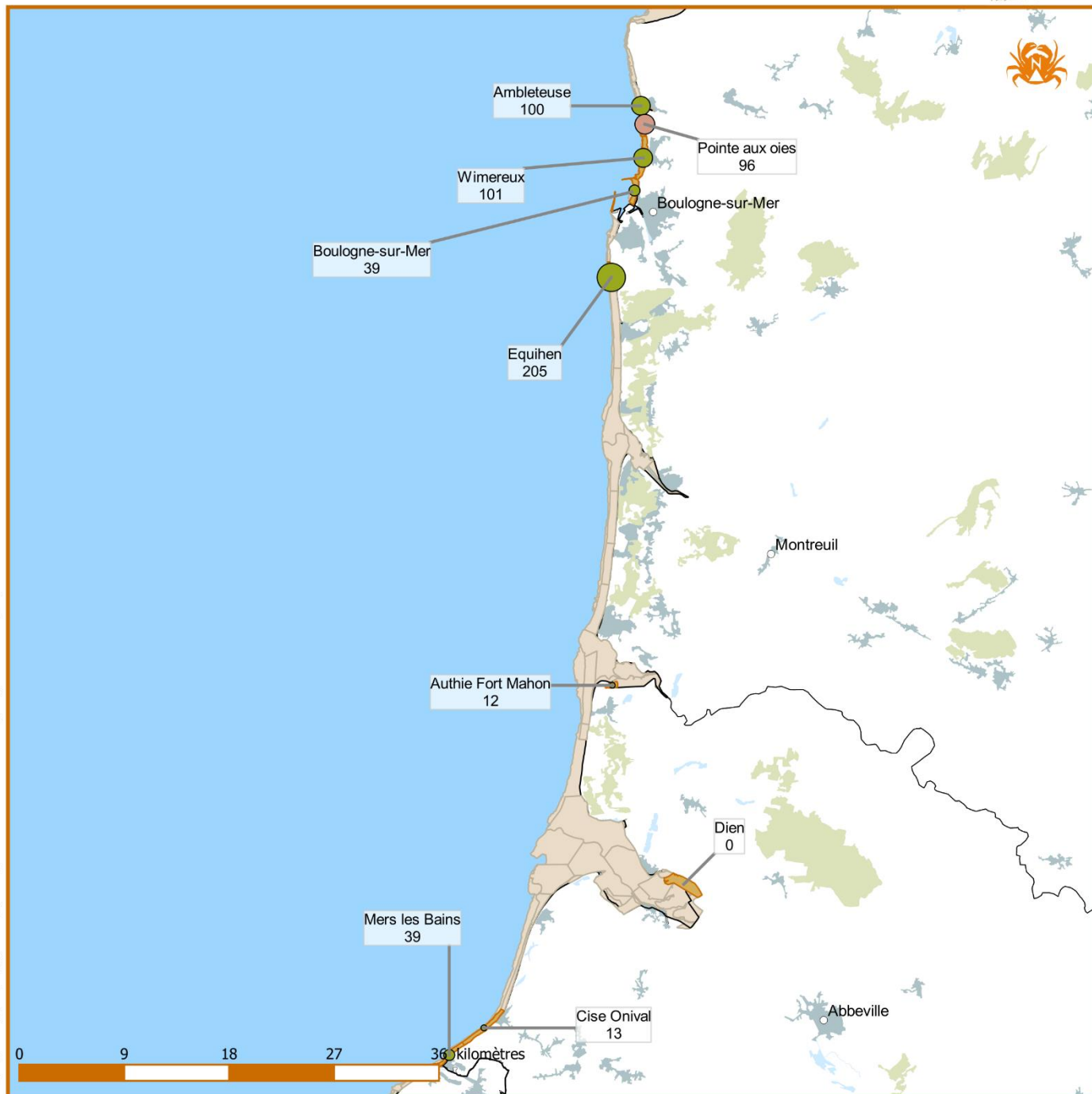
marie-christine.gruselle@afbiodiversite.fr



**AGENCE FRANÇAISE
POUR LA BIODIVERSITÉ**

MINISTÈRE DE L'ENVIRONNEMENT

Résultats du comptage national des pêcheurs à pied de loisir du 11 au 15 août 2018 - Estuaires Picards et Mer d'Opale

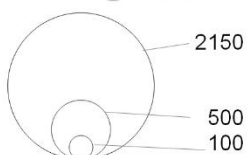


us_met_estamp_comptage_national_EPMO_Estuaires Picards et Mer d'Opale_20180811au15_a4po



Nombre de pêcheurs à pied en action observés

- Compté le 11 août 2018
- Compté le 12 août 2018
- Compté le 13 août 2018
- Compté le 14 août 2018
- Compté le 15 août 2018



Symbole proportionnel

- Site compté
- Estran non compté

Quelques chiffres à l'échelle du territoire Estuaires Picards et Mer d'Opale

9 sites comptés
1981 pêcheurs comptés
1 structures mobilisées
4 compteurs mobilisés

Sources des données :

- Sites : BD ESTAMP (AFB, 2019)
- Administration : AdminExpress (IGN, 2017)
- Habillage : Route500 (IGN, 2017)
- Sauf autre estran : BD Carthage (SANDRE, 2012)

Système de coordonnées : RGF 1993 Lambert 93



➤ Pays de Caux :



Coordinateur local : Aquacaux

Territoire : **Périmètre du Pays de Caux**

Conditions de marée :

5 structures (Aquacaux, AFB, Cellule de suivi du littoral normand, Déficaux, ESTRAN) ont participé au comptage, le tout étant coordonné par l'association Aquacaux.

Le comptage s'est déroulé les **11, 13 et 14 août 2018** : le 11 sur le site d'Yport, le 13 sur la partie sud du territoire, du Havre à Fécamp (marée du soir) et le 14 sur le nord autour de Dieppe (marée du matin).

Coefficient : 97/109/107

Basse mer : 18h47 (le 11) - 20h25 (le 13) – 9h38 (le 14)

Conditions météorologiques plutôt agréables quel que soit le jour :

Température :

Précipitations nulles

Nébulosité : nuages 25-75%

Vent : moyen



Mobilisation et résultats :

9 volontaires et salariés ont répondu à l'appel.

Sur l'ensemble du périmètre du Pays de Caux, **366 pêcheurs à pied** ont été comptés et 15 sites sur les 27 déjà référencés, ont été suivis, soit 30 km d'estrans prospectés.

Enseignements du comptage :

Accompagnés par un public plus familial, notamment sur le secteur entre Etretat et Yport où celui-ci ciblait les bigorneaux, les pêcheurs paraissent être en majorité plutôt familiers à la pratique de la pêche à pied. En témoignent les sites fréquentés (OTAN principalement) qui ne sont pas les plus faciles d'accès et les techniques utilisées (lanets, fouines pour le bouquet) qui là encore demandent une certaine connaissance et une habileté.

Dans l'ensemble, la fréquentation observée ce 23 Août, est une fréquentation qui correspond plus ou moins aux moyennes observées sur ces sites depuis le début des comptages nationaux.

On notera toutefois une fréquentation à son maximum sur 3 sites : elle a presque doublé sur Vaucottes, +1/3 sur Dieppe Nord et +10% sur Yport. Tous ces sites ont un accès aisé et ont sûrement bénéficié de la période de vacances et d'un temps clément pour accueillir un public plus novice.

Résultats du comptage national des pêcheurs à pied de loisir du 11 au 15 août 2018 - Pays de Caux

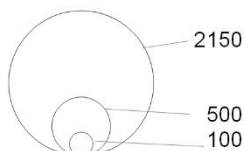


us_met_estamp_comptage_national_CAUX_Pays de Caux_20180811au15_a4po



Nombre de pêcheurs à pied en action observés

- Compté le 11 août 2018
- Compté le 12 août 2018
- Compté le 13 août 2018
- Compté le 14 août 2018
- Compté le 15 août 2018



Symbole proportionnel

- Site compté
- Estran non compté

Quelques chiffres à l'échelle du territoire Pays de Caux

15 sites comptés
366 pêcheurs comptés
5 structures mobilisées
9 compteurs mobilisés

Sources des données :
- Sites : BD ESTAMP (AFB, 2019)
- Administration : AdminExpress (IGN, 2017)
- Habillage : Route500 (IGN, 2017)
Sauf autre estran : BD Carthage (SANDRE, 2012)

Système de coordonnées : RGF 1993 Lambert 93



➤ Côtes du Calvados :



VALLEE DE L'ORNE

Coordinateur local : CPIE Vallée de l'Orne

Territoire : Côte Fleurie (25 km) et Côte de Nacre (22 km), de part et d'autre de l'Estuaire de l'Orne

Conditions de marée :

Le comptage national sur ce périmètre des Côtes du Calvados (hors Bessin) a été coordonné par le pôle littoral du CPIE Vallée de l'Orne (3 salariés) et quelques bénévoles de son réseau habituel.

Le comptage s'est étalé sur les **11 et 12 Août 2018**.

Le premier jour (11 août) a été consacré à la Côte Fleurie, entre Merville-Franceville (à l'ouest) et Trouville-sur Mer (à l'est)

Coefficient : 103

Basse mer : 18h43 (Ouistreham)

Le second jour (12 août) à la Côte de Nacre, entre Ver-sur-Mer (à l'ouest) et Ouistreham-Riva-Bella-Mer (à l'est).

Coefficient : 106

Basse mer : 19h30 (Merville-Franceville)

Conditions météorologiques agréables :

Le 11 août :

Température : 22°C

Précipitations nulles

Nébulosité : nuages 75%

Vent : très légère brise entre 1 et 5 km/h



Le 12 août :

Température : 21°C

Précipitations nulles

Nébulosité : nuages 75%

Vent : très légère brise entre 1 et 5 km/h



Mobilisation et résultats :

7 personnes ont participé au comptage.

727 pêcheurs à pied de loisir ont été comptabilisés sur la Côte Fleurie et 1655 sur la Côte de Nacre

Enseignements du comptage :

Beaucoup de familles peu expérimentées, avec du matériel léger, ont été observées notamment sur les estrans sableux très touristiques de la Côte Fleurie. Sur ce territoire, il y a toujours un gros contraste du nombre de pêcheurs entre l'Ouest (zones plus riches en coquillages fousseurs) et l'Est (grosses stations balnéaires tournées vers d'autres usages, et généralement pauvres en coquillages).



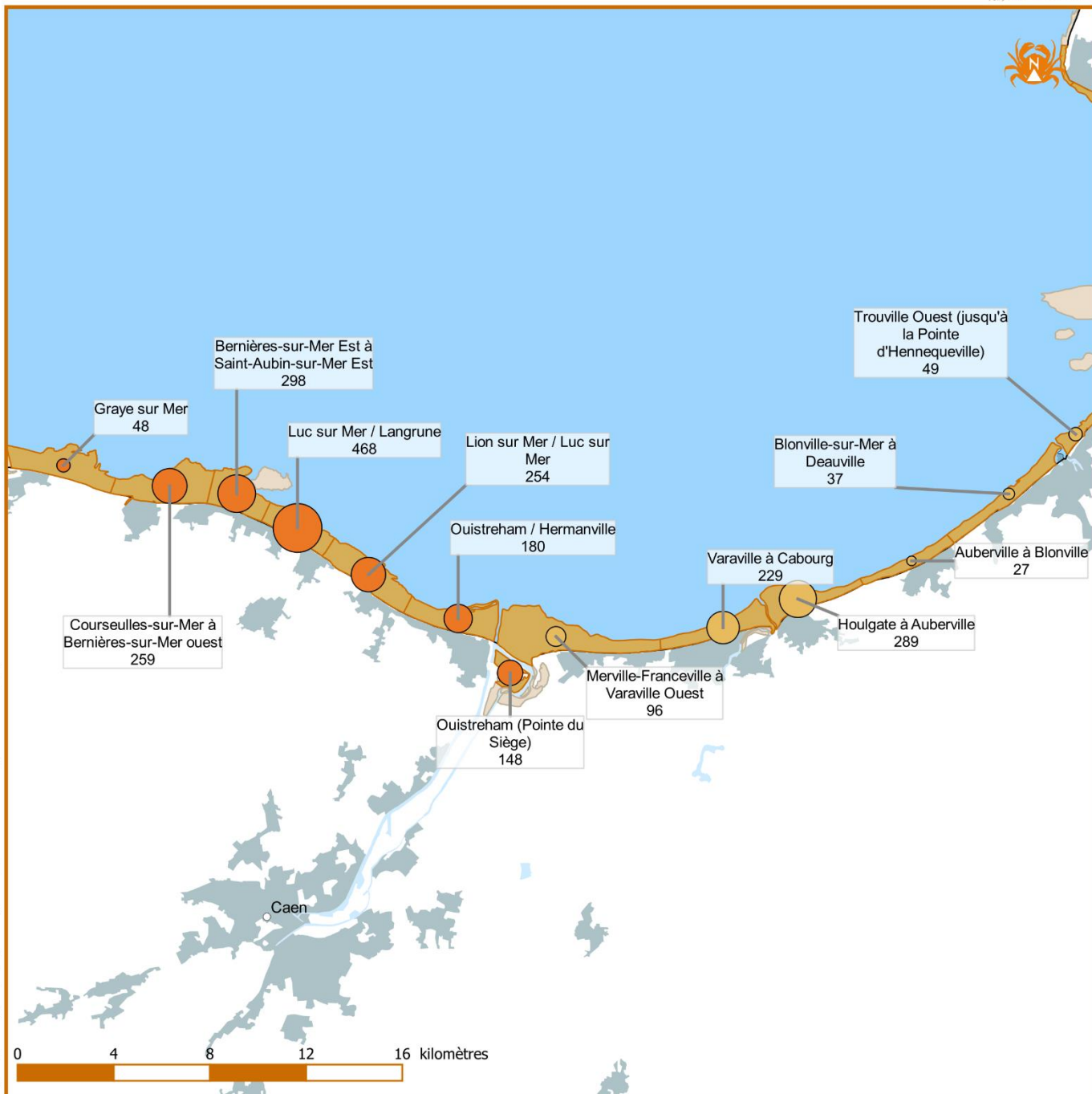
©B. Potel CPIE Vallée de l'Orne

Comme à chaque fois, les rochers de la Côte de Nacre sont les plus investis, mais souvent par des pêcheurs mieux équipés et expérimentés que sur la Côte Fleurie, notamment pour la pêche au bouquet ou à l'étrille.

La fréquentation observée les 11 et 12 août sur les Côtes du Calvados est remarquablement stable dans ces conditions de marées si l'on compare au comptage national de l'an passé : 1729 pêcheurs sur les estrans mixtes de la Côte de Nacre (23 août 2017) et 778 pêcheurs sur les estrans sableux sur la Côte Fleurie.

Pour autant, on ne retrouve pas les foules des grandes marées observées il y a quelques années sur la Côte de Nacre : 3 313 pêcheurs en août 2013, 2 732 en août 2014. Depuis 2015, pourtant année de « marées du siècle », la fréquentation sur les rochers a chuté, peut-être liée à un ensablement significatif de ce secteur. Moins de recul sur la Côte Fleurie, où les comptages n'ont commencé qu'en 2016

Résultats du comptage national des pêcheurs à pied de loisir du 11 au 15 août 2018 - Côtes du Calvados

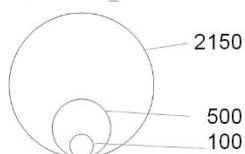


us_met_estamp_comptage_national_ORNE_Côtes du Calvados_20180811au15_a4po



Nombre de pêcheurs à pied en action observés

- Compté le 11 août 2018
- Compté le 12 août 2018
- Compté le 13 août 2018
- Compté le 14 août 2018
- Compté le 15 août 2018



- Site compté
- Estran non compté

Quelques chiffres à l'échelle du territoire Côtes du Calvados

13 sites comptés
2382 pêcheurs comptés
1 structures mobilisées
7 compteurs mobilisés

Sources des données :

- Sites : BD ESTAMP (AFB, 2019)
- Administration : AdminExpress (IGN, 2017)
- Habillage : Route500 (IGN, 2017)
- Sauf autre estran : BD Carthage (SANDRE, 2012)

Système de coordonnées : RGF 1993 Lambert 93

➤ Est Cotentin :

Coordinateur local : Conservatoire du Littoral – Antenne Normandie

Territoire : **Pointe de Saire- Saint Vaast La Hougue**

Conditions de marée :

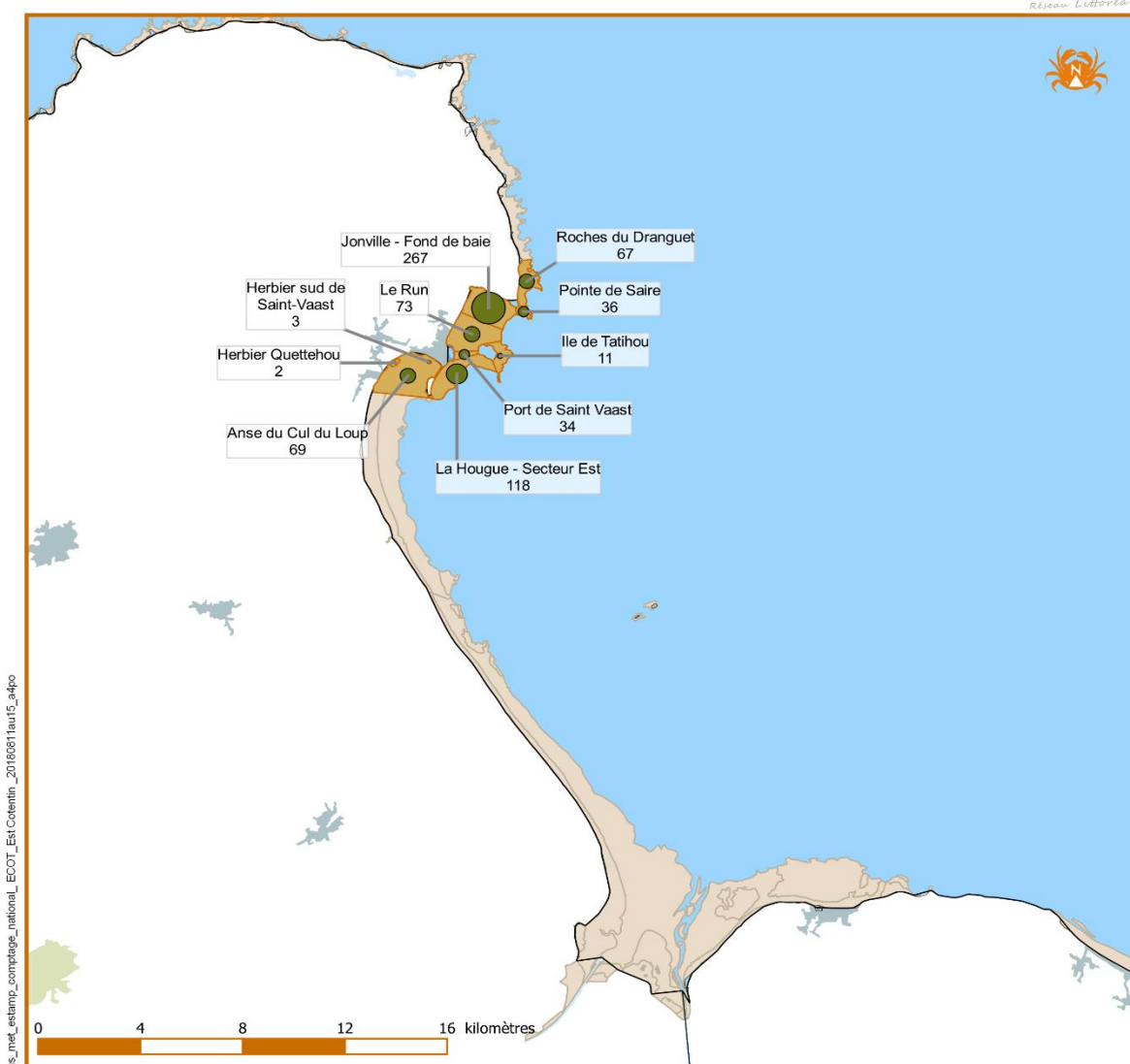
Le comptage a été réalisé le **14 août 2018** et a permis de comptabiliser **680 pêcheurs à pied** sur les 6 sites suivis. 1 volontaire a été mobilisé pour ce comptage.

EST COTENTIN

EDITEE LE :
02/2020

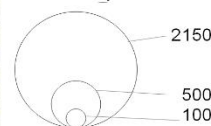


Résultats du comptage national des pêcheurs à pied de loisir du 11 au 15 août 2018 - Est Cotentin



Nombre de pêcheurs à pied en action observés

- Compté le 11 août 2018
- Compté le 12 août 2018
- Compté le 13 août 2018
- Compté le 14 août 2018
- Compté le 15 août 2018



Symbole proportionnel

- Site compté
- Estran non compté

Quelques chiffres à l'échelle du territoire Est Cotentin

6 sites comptés
680 pêcheurs comptés
1 structures mobilisées
2 compteurs mobilisés

Sources des données :
- Sites :
BD ESTAMP (AFB, 2019)
- Administration :
AdminExpress (IGN, 2017)
- Habillage :
Route500 (IGN, 2017)
Sauf autre estran :
BD Carthage (SANDRE, 2012)

Système de coordonnées :
RGF 1993 Lambert 93

➤ Côte Ouest Cotentin :

Coordinateur local : Association AVRIL – CPIE du Cotentin



Territoire ou périmètre suivi : Côte Ouest du Cotentin

Conditions de marée :

Le comptage sur la côte ouest du Cotentin a été coordonné par l'association d'éducation à l'environnement AVRIL de St-Jean le Thomas à Anneville et le CPIE du Cotentin de Pirou à Barneville-Carteret avec la coopération de nombreux bénévoles ainsi que de l'association APP2R. Il s'est déroulé le 12 Août 2018.

Conditions de marée :

Basse mer : 16h13 (pointe d'Agon)
Coefficient : 109

Conditions météorologiques :

Température : 20 °C
Précipitations : pluie fine à pluie continue
Nébulosité : 100 %
Vent : 10 à 20 km/h



Mobilisation et résultats :

Quatorze volontaires ont répondu à l'appel, répartis sur 28 sites.

Lors de ce comptage, 5 299 pêcheurs à pied ont été comptés sur la côte ouest de la Manche. Les cartes présentées par la suite permettent de prendre connaissance de la distribution des pêcheurs à pied comptabilisés sur la côte.

Enseignements du comptage :

Malgré une météo très défavorable en ce dimanche 12 août, avec selon les secteurs une pluie fine, éparse, voir continu, les pêcheurs à pied étaient bien au rendez-vous. De St-Jean le Thomas à Barneville-Carteret, pas moins de 5299 pêcheurs à pied ont pu être identifiés. A l'exception de la météo pluvieuse, les autres paramètres étaient favorables pour avoir une grosse affluence avec un coefficient de 109, un dimanche avec une marée basse intervenant en plein milieu de l'après-midi.

Les évaluations effectuées les années précédentes, et plus particulièrement en 2016 et 2017, avaient permis de recenser respectivement 7759 et 7583 pêcheurs à pied sur ce secteur avec une météo toujours très favorable contrairement à cette édition. Par conséquent, il n'est pas surprenant de voir des chiffres un peu plus faibles cette année, d'autant plus que certains secteurs de pêche font l'objet de restrictions pour diverses raisons (sanitaires, scientifiques...). De plus, des averses soudaines sur certains secteurs ont rendu le comptage parfois délicat faisant remonter soudainement à la côte d'importantes quantités de pêcheurs (Champeaux, St-Martin de Bréhal). Enfin, la chute spectaculaire des effectifs sur Agon-Coutainville a plusieurs justifications : les comptages de 2014 et 2015 étaient réalisés en septembre (période d'ouverture de la prairie pour laquelle Agon-Coutainville est un spot privilégié), une raréfaction de certaines espèces et la mise en place en 2018 d'une réserve scientifique sur une partie de ce secteur (pointe d'Agon) n'autorisant plus la pêche de certaines espèces comme la palourde.

Données de comptage

des pêcheurs à pied de loisir sur l'estran

Comptage réalisé à un instant « T » entre 1h avant l'heure de marée basse (BM à 16h13 - 1H = 15h13) et l'heure de marée basse (BM = 16h13).

| Site | 10 Septembre 2014 | 2 Septembre 2015 | 20 Août 2016 | 23 Août 2017 | 12 Août 2018 |
|--|----------------------|---------------------|--------------------|--------------------|-------------------------------------|
| Bec d'Andaine à la Plage St Michel | 36 | Non compté | Non compté | 150 | 0 |
| Plage St Michel à la Pointe Carolles | 650 | 787 | 885 | 711 | 181 (forte averse 5min avant) |
| Cabane Vauban de Champeaux au Pignon Butor | Non compté | Non compté | 420 | 346 | 152 |
| Du Pignon Butor à la cale de l'école de Voile de Jullouville | Non compté | 158 | 209 | 30 | 78 |
| L'école de voile de Jullouville à la limite communale (cale) | Non compté | 339 | 436 | 265 | 198 |
| Limite communale de Jullouville au Rocher St-Gaud | Non compté | 431 | 406 | 397 | 240 |
| Rocher Saint-Gaud à la Pointe de la Crête | Non compté | 312 | 400 | 249 | 80 |
| Pointe de la Crête à Pointe Gautier | Non compté | 293 | 80 | 96 | 170 |
| Pointe Gautier à Pointe du Roc | | 198 | 63 | 151 | 76 |
| Pointe du Roc à la Pointe du Lude | Non compté | 95 | 170 | 45 | 186 |
| Pointe du Lude à l'Hippodrome de Donville | Non compté | 346 | 101 | 153 | 212 |
| Hippodrome de Donville aux bouchots de Coudeville plage | Non compté | 178 | 172 | 101 | 204 |
| Bouchots de Coudeville plage au bouchots de Bricqueville/Mer | 3075 | 1400 | 1500 | 1800 | 1121 |
| Des bouchots de Bricqueville/Mer au dernier accès Saint- Martin de Bréhal | Non compté | 591 | 500 | 750 | 509 |
| Estran de Lingreville | Non compté | 122 | 223 | 250 | 157 |

| | | | | | |
|---|------------|------------|------------|------------|------------|
| Hauteville, ausud de l'école de voile | 350 | 232 | 249 | 60 | 68 |
| En facede Hauteville | Non compté | 262 | 307 | 30 | 13 |
| Montmartin sur Mer | Non compté | 25 | 21 | 1 | 4 |
| Pointe d' Agon-Coutainville au Hâvre deBlainville-sur-mer | 2024 | 924 | 369 | 331 | 146 |
| Hâvre de Blainville-sur-Mer et cale de la zone conchylicole | Non compté | 536 | 398 | 538 | 201 |
| Cale de Gouville/Mer | Non compté | 246 | 153 | 370 | 494 |
| Cale d'Anneville/Mer | Non compté | Non compté | Non compté | 45 | 44 |
| Pirou-Plage | Non compté | 271 | 122 | 280 | 180 |
| Printania-Plage et Armanville (le 13Août) | Non compté | 46 | 181 | 253 | 289 |
| Saint-Germain-sur-Ay Plage | Non compté | 552 | Non compté | Non compté | Non compté |
| Bretteville-sur-Ay Plage à Surville (La Poudrière) | Non compté | 240 | Non compté | Non compté | 35 |
| Surville (La Poudrière) à Portbail | 235 | Non compté | Non compté | Non compté | 65 |
| Portbail | 390 | 328 | 203 | 73 | 61 |
| Barneville | | 311 | 302 | 108 | 135 |
| Hattainville | Non compté | Non compté | 25 | Non compté | Non compté |
| Baubigny | Non compté | Non compté | 6 | Non compté | Non compté |
| Surtainville | Non compté | Non compté | 17 | Non compté | Non compté |

Résultats du comptage national des pêcheurs à pied de loisir du 11 au 15 août 2018 - Côte ouest du Cotentin 1

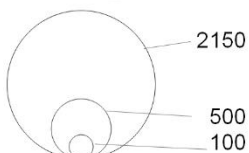


us_met_estamp_comptage_national_GONB_2_Côte ouest du Cotentin_1_20180811au15_a4po



Nombre de pêcheurs à pied en action observés

- Compté le 11 août 2018
- Compté le 12 août 2018
- Compté le 13 août 2018
- Compté le 14 août 2018
- Compté le 15 août 2018



Symbole proportionnel

- Site compté
- Estran non compté

Quelques chiffres à l'échelle du territoire Côte ouest du Cotentin

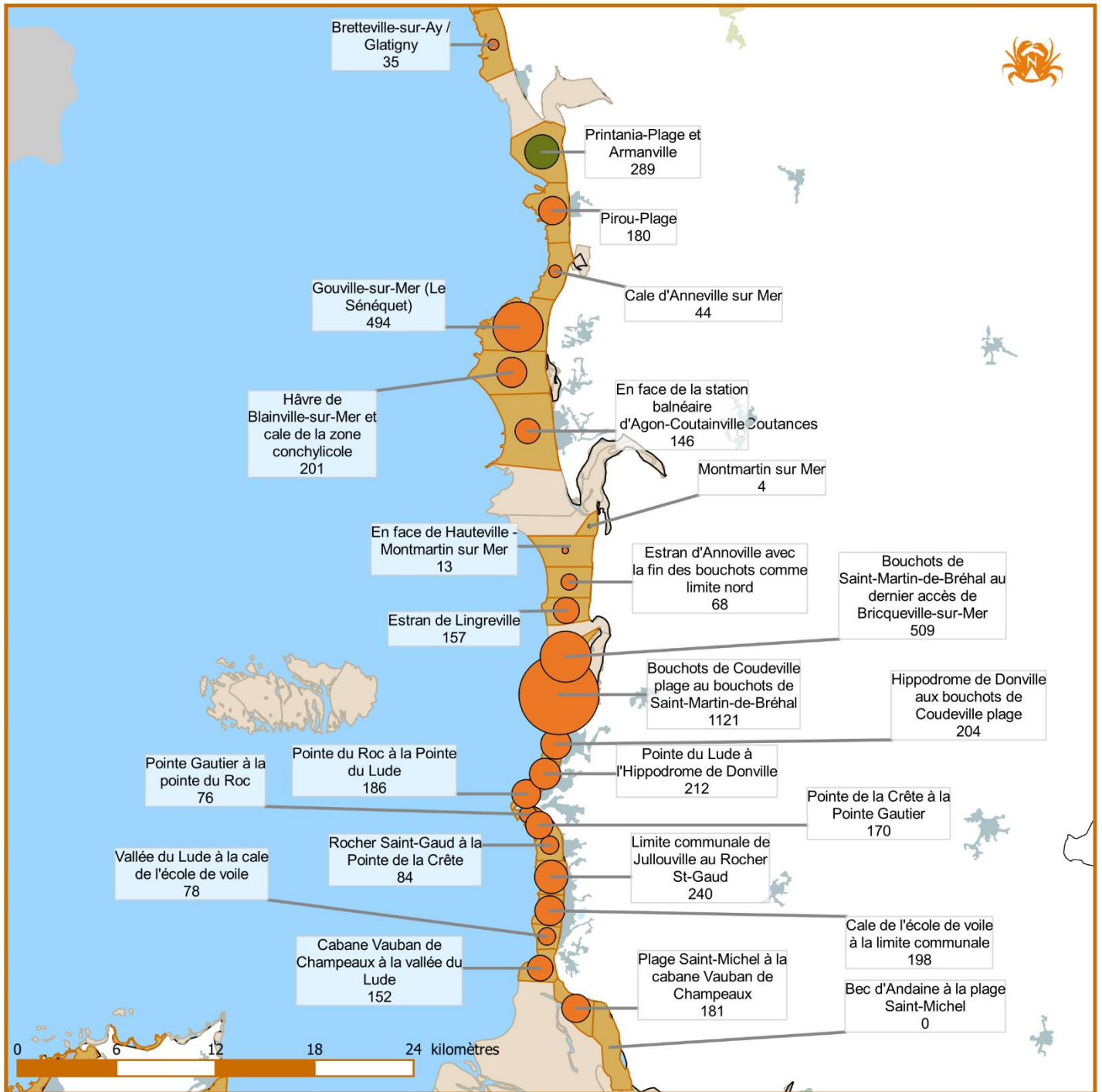
28 sites comptés
5299 pêcheurs comptés
2 structures mobilisées
14 compteurs mobilisés

Sources des données :

- Sites : BD ESTAMP (AFB, 2019)
- Administration : AdminExpress (IGN, 2017)
- Habillage : Route500 (IGN, 2017)
- Sauf autre estran : BD Carthage (SANDRE, 2012)

Système de coordonnées : RGF 1993 Lambert 93

Résultats du comptage national des pêcheurs à pied de loisir du 11 au 15 août 2018 - Côte ouest du Cotentin 2

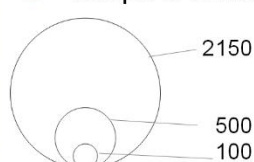


us_met_estamp_comptage_national_GONE_3_Côte ouest du Cotentin 2_20180811au15_a4po



Nombre de pêcheurs à pied en action observés

- Compté le 11 août 2018
- Compté le 12 août 2018
- Compté le 13 août 2018
- Compté le 14 août 2018
- Compté le 15 août 2018



- Site compté
- Estran non compté

Quelques chiffres à l'échelle du territoire Côte ouest du Cotentin

28 sites comptés
5299 pêcheurs comptés
2 structures mobilisées
14 compteurs mobilisés

Sources des données :
- Sites : BD ESTAMP (AFB, 2019)
- Administration : AdminExpress (IGN, 2017)
- Habillage : Route500 (IGN, 2017)
Sauf autre estran : BD Carthage (SANDRE, 2012)

Système de coordonnées : RGF 1993 Lambert 93

➤ Baie du Mont Saint-Michel :

Coordinateur local : Maison de la Baie du Vivier sur Mer

Territoire : Baie du Mont Saint Michel

Conditions de marée :

Le comptage a été réalisé le **12 août 2018** et a permis de comptabiliser **422 pêcheurs à pied** sur les 3 sites suivis. 3 volontaires ont été mobilisés. Lors de ce comptage, la zone située entre Saint-Benoit des Ondes et le Vivier-sur-Mer était fermée à la pêche à pied ce qui explique pourquoi il n'y a pas eu de comptage sur cette zone.



Résultats du comptage national des pêcheurs à pied de loisir du 11 au 15 août 2018 - Baie du Mont Saint-Michel

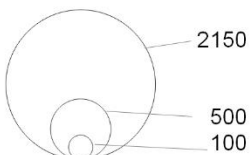


us_met_estamp_comptage_national_GONB_6_Baie du Mont Saint-Michel_20180811au15_a4po



Nombre de pêcheurs à pied en action observés

- Compté le 11 août 2018
- Compté le 12 août 2018
- Compté le 13 août 2018
- Compté le 14 août 2018
- Compté le 15 août 2018



Symbole proportionnel

- Site compté
- Estran non compté

Quelques chiffres à l'échelle du territoire Baie du Mont Saint-Michel

3 sites comptés
442 pêcheurs comptés
1 structures mobilisées
3 compteurs mobilisés

Sources des données :

- Sites : BD ESTAMP (AFB, 2019)
- Administration : AdminExpress (IGN, 2017)
- Habillage : Route500 (IGN, 2017)
- Sauf autre estran : BD Carthage (SANDRE, 2012)

Système de coordonnées : RGF 1993 Lambert 93

➤ Côte d'Emeraude – Rance maritime :



Coordinateur local : CŒUR Émeraude

Territoire : Côte d'Emeraude – De Saint-Jacut-de-la-Mer (22) à Cancale (35) / Estuaire de la Rance

Conditions de marée :

Le comptage national sur la Côte d'Emeraude et l'estuaire de la Rance a été coordonné par l'association CŒUR Emeraude, avec l'appui de différentes structures relais déjà impliquées dans les précédents comptages collectifs : l'association Saint-Jacut Environnement et le Centre Nautique de Lancieux.

Ce comptage s'est déroulé le **13 Août 2018** sur l'ensemble du périmètre, qui s'étend de la pointe de Saint-Cast-le-Guildo (22) à la pointe du Nid à Cancale (35). Il comprend également 3 sites de l'estuaire de la Rance suivi dans le cadre de l'Observatoire des activités de Pêche à pied de loisir sur la façade Manche-Mer du nord : le bras de Châteauneuf, les grèves des Marais et de Morlet, et la Plaine de la Ville Ger et Bas Champs.

Coefficient : 109

Basse mer : 16h21 (Saint-Cast-le-Guildo) /16h28 (Saint-Malo)

Niveau bas correspondant en Rance : 6m30 à 18h45

Conditions météorologiques agréables :

Température : 21°C

Précipitations nulles

Nébulosité : nuages 75-100 %

Vent : jolie brise entre 20 et 28km/h orienté Nord-Ouest



Mobilisation et résultats :

Une dizaine de volontaires ont répondu à l'appel, ce qui a permis de couvrir 17 sites sur les 18 référencés. Sur l'ensemble du territoire« Rance - Côte d'Emeraude », **2 265 pêcheurs** à pied ont été comptabilisés. Les cartes présentées par la suite permettent de prendre connaissance de leur distribution des pêcheurs à pied comptabilisés, sur les différents départements.

Enseignements du comptage :

On peut difficilement tirer des conclusions de ce chiffre global. Il n'est en effet pas représentatif de l'hétérogénéité de la répartition des pêcheurs sur la côte.

Cependant, en comparaison aux 3195 pêcheurs comptabilisés lors du comptage national du 23 août 2017, et à leur répartition, ces mesures restent relativement stables pour l'ensemble du territoire. Tout comme en 2017, les cinq sites de l'ouest de la côte d'Emeraude représentent à eux seuls plus de 70% des pêcheurs comptabilisés. La majorité d'entre eux sont à la recherche d'espèces fouisseuses, palourde principalement, via les techniques de grattage (râteau, griffe...).

Les sites de l'est en revanche sont des sites très touristiques, prisés par les plagistes et baigneurs. Ceci peut expliquer la part moins importante de pêcheurs rencontrés.

Concernant le bassin de la Rance, celui-ci présente un marnage particulier lié à la présence de l'usine marémotrice. L'amplitude du marnage à l'intérieur de la retenue peut être supérieure ou inférieure en fonction du besoin en électricité, et l'heure de basse mer est décalée d'environ deux heures par rapport aux horaires côtiers.

Cette particularité explique en partie l'absence de pêcheur sur le bassin de la Rance. En effet, le niveau le plus bas atteint à cette date était de 6,35m (CM) à 18h45, ce qui est supérieur aux niveaux prisés par les pêcheurs locaux (inférieurs à 6m (CM) environ).

Enfin, on notera que le site « Grèves des Marais et de Morlet » appartient au gisement de palourdes et coques de la Rance, fermé du 1/07 au 31/08 par arrêté préfectoral du 21 octobre 2013.



©F. Corbain_Coeur Emeraude



©F. Corbain_Coeur Emeraude



©F. Corbain_Coeur Emeraude

Résultats du comptage national des pêcheurs à pied de loisir du 11 au 15 août 2018 - Côte d'Emeraude - Rance Maritime

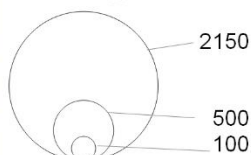


us_mer_estamp_comptage_national_GONB_4_Côte d'Emeraude - Rance Maritime_20180811 au 15_a4po



Nombre de pêcheurs à pied en action observés

- Compté le 11 août 2018
- Compté le 12 août 2018
- Compté le 13 août 2018
- Compté le 14 août 2018
- Compté le 15 août 2018



Symbole proportionnel

- Site compté
- Estran non compté

Quelques chiffres à l'échelle du territoire Côte d'Emeraude - Rance Maritime

17 sites comptés
2265 pêcheurs comptés
1 structures mobilisées
10 compteurs mobilisés

Sources des données :
- Sites : BD ESTAMP (AFB, 2019)
- Administration : AdminExpress (IGN, 2017)
- Habillage : Route500 (IGN, 2017)
Sauf autre estran : BD Carthage (SANDRE, 2012)

Système de coordonnées : RGF 1993 Lambert 93

➤ Rance Maritime :



Coordinateur local : Dinan Agglomération

Territoire : Bassin maritime de la Rance

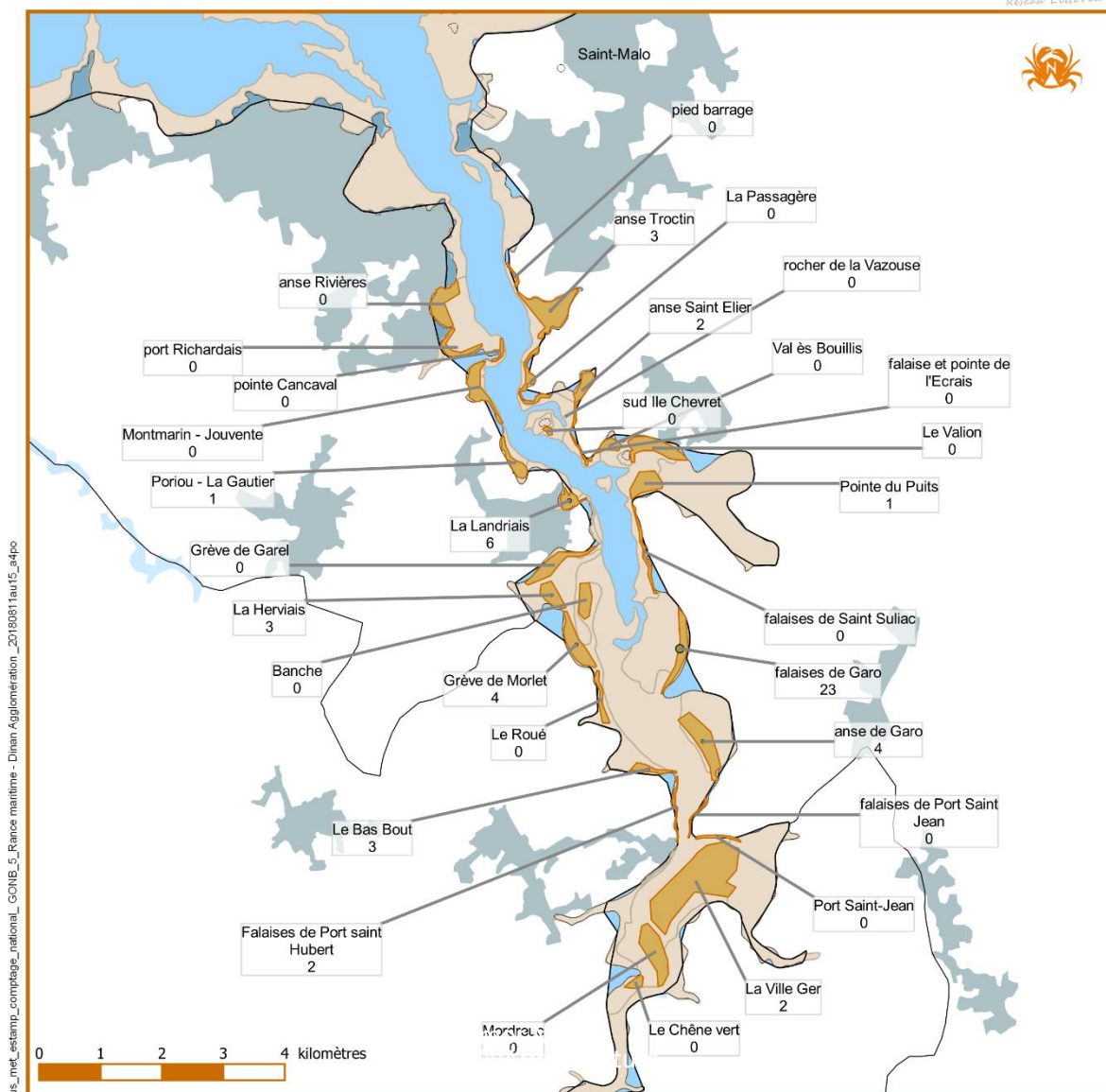
Conditions de marée : Le comptage a été réalisé le **13 août 2018** et a permis de comptabiliser **46 pêcheurs** à pied sur les 31 sites suivis.

GOLFE NORMAND BRETON

EDITEE LE :
02/2020



Résultats du comptage national des pêcheurs à pied de loisir du 11 au 15 août 2018 - Rance maritime - Dinan Agglomération



Nombre de pêcheurs à pied en action observés

- Compté le 11 août 2018
- Compté le 12 août 2018
- Compté le 13 août 2018
- Compté le 14 août 2018
- Compté le 15 août 2018



Symbole proportionnel

- Site compté
- Estran non compté

Quelques chiffres à l'échelle du territoire Rance maritime - Dinan Agglomération

31 sites comptés
46 pêcheurs comptés
1 structures mobilisées
3 compteurs mobilisés

Sources des données :

- Sites : BD ESTAMP (AFB, 2019)
- Administration : AdminExpress (IGN, 2017)
- Habillage : Route500 (IGN, 2017)
- Sauf autre estran : BD Carthage (SANDRE, 2012)

Système de coordonnées : RGF 1993 Lambert 93



➤ Côtes d'Armor :

• Est Côtes d'Armor



Coordinateur local : Syndicat Mixte Grand Site Cap d'Erquy Cap Fréhel

Territoire : Secteur courant du port d'Erquy à l'ouest à la Baie de la Fresnaye à l'Est

Conditions de marée :

Le comptage s'est déroulé le **lundi 13 août 2018**, de 15h00 à 17h00, par un coefficient de 109 avec une basse mer de 16h08 à Erquy à 16h20 à Saint Cast. L'ensemble du périmètre n'a pas pu être comptabilisé vis-à-vis du nombre de bénévoles présents. L'effort s'est concentré sur les « hots spots » déterminés lors des grandes marées des années précédentes (Life + 2014-2017), plus un effort de mobilisation autour de la Baie de la Fresnaye.

Conditions météorologiques agréables :

Précipitations nulles Nébulosité : nuages 25-75%
Vent : petite à jolie brise entre 12 et 28 km/h



Mobilisation et résultats :

Seulement 4 volontaires ont participé au comptage national, le reste des sites étant couverts par des agents du Syndicat Mixte. Le Life+ des années précédentes avait déjà montré la faiblesse de la mobilisation autour du 15 août.

Sur l'ensemble du périmètre des Caps d'Erquy et Fréhel, près de **1703 pêcheurs ont été comptabilisés**. Les cartes présentées par la suite permettent de prendre connaissance de la distribution des pêcheurs à pied comptabilisés, sur les différents secteurs. Les secteurs : jeté du port d'Erquy, Cap, pointe de la Mare au Retz, ainsi que la façade nord-ouest du Cap Fréhel n'ont pu faire l'objet de suivi. Les secteurs Mare aux Retz- Fosse Eyraud et Grèves d'en Bas n'ont bénéficié que d'un comptage partiel pour des raisons de temps et d'accessibilité des sites de pêche.

Enseignements du comptage :

Le zone d'étude comporte de fortes disparités tant dans la ressources que dans l'accessibilité des zones de pêche. La bande côtière est très découpé ce qui nécessite beaucoup de ressources humaines pour une petite portion de littoral. Le choix s'est donc orienté pour un bon comptage des zones connues comme étant les « hots spots », définis en deux catégories :

- zones principales : **Ilot Saint Michel** pour les moules, crustacés et lançons majoritairement, ormeaux et fousseurs marginalement (site facile d'accès, platier rocheux vaste et diversifié, qualité paysagère et sanitaire). **Baie de la Fresnaye** pour les fousseurs très majoritairement (coques, palourdes et couteaux), mais aussi lançons, et crevettes sur l'interface mer- estran (site d'envergure, bien abrité mais plus difficile d'accès, milieu sablo vaseux et conchylicole, qualité paysagère)
- zones secondaires : **Plage du Guen** pour les crustacés et les bivalves fixés, propice à la pêche découverte. **Grèves d'En Bas** pour les crustacés les algues et les bivalves fixés, accès proche du camping de l'Etang (grand camping municipal), et roches découvertes uniquement par grandes marées.

Nous suivons de plus, depuis le Life, un secteur qui présente des particularités qu'il sera nécessaire dans l'avenir d'enquêter.

- zone d'intérêt local : **Port Barrier-Pointe aux Chèvres** pour la pêche locale des crustacés, ormeaux et bivalves fixés. Le site est très difficile d'accès et ne peut pas être couvert par une seule personne, on y retrouve les pêcheurs aguerris (équipement lourd et population masculines sans enfants avec une moyenne d'âge plus élevée).

Les conditions météorologiques de cette journée du 13 août étaient excellentes avec un peu de vent et une couverture nuageuse suffisante pour réduire les températures ressenties. Cette période correspond de plus au pic de fréquentation estivale dans le secteur.

Le profil des pêcheurs est plutôt familial, souvent grands-parents/petits-enfants, ou famille élargie, mais le nombre de couples et de groupes d'amis primo retraités est important, notamment dans les secteurs en relation directe avec un camping (îlot Saint Michel, grèves d'En Bas et baie de la Fresnaye). Quelques sites présentent des caractéristiques spécifiques comme les carrières de Fréhel et les falaises du Cap Fréhel qui sont plutôt des points de « repli » pour les pêcheurs aguerris (difficultés d'accès importantes).

• Ouest Côtes d'Armor

Coordinateur local : VivArmor Nature



Territoire : Ouest Côtes d'Armor, de Plestin-Les-Grèves à Erquy

Conditions de marée :

Le comptage national sur l'Ouest des Côtes d'Armor a été coordonné par VivArmor Nature avec l'appui de ses bénévoles et de différentes structures relais entre Plestin-Les-Grèves et le port d'Erquy. Ce comptage s'est déroulé le **dimanche 12 août 2018**, à l'occasion de la plus grande marée estivale de l'année.

Coefficient : 109

Basse mer : 14h08 à Trébeurden, 15h23 à Erquy

Conditions météorologiques agréables :

Température : 17°C

Précipitations : pluie fine, éparse et averses par endroit

Nébulosité : nuages 75-100%

Vent : très légère brise et mer ridée



Mobilisation et résultats :

Un grand merci aux 18 volontaires qui ont répondu à l'appel.

2346 pêcheurs à pied ont été comptés sur 73 sites représentant 45,6% des estrans et 62% de la fréquentation des Côtes d'Armor.

Enseignements du comptage :

Les sites couverts représentant 62% de la fréquentation (analyse réalisée à partir des comptages antérieurs), on peut estimer à **environ 3800 pêcheurs à pied présents** dans les Côtes d'Armor le dimanche 12 août 2018. Il s'agit d'une fréquentation relativement faible en raison de la météo pluvieuse et des averses orageuses par endroits. Ces conditions n'ont pas permis d'observer le pic de fréquentation attendu par comparaison avec les comptages effectués lors des précédentes grandes marées d'août :

- ✓ 7500 à 9000 pêcheurs à pied les 22 et 23 août 2017 (coef. 101) : fréquentation habituelle pour des grandes marées estivales.
- ✓ 8300 pêcheurs à pied le samedi 20 août 2016 (coef.103) : conditions de marée proches de 2017 avec une fréquentation comparable.
- ✓ 6300 pêcheurs à pied le dimanche 2 août 2015 (coef.101) : bonnes conditions de marée mais weekend de chassé-croisé des vacanciers.
- ✓ 13200 pêcheurs à pied le mardi 12 août 2014 (coef.113) ; fréquentation identique le jeudi 22 août 2013 (coef.109) : des fréquentations records avec des coefficients de marée particulièrement élevés et une météo très agréable.

Le lundi 13 août 2018 (coef. 109), le Syndicat Grand Site Cap d'Erquy – Cap Fréhel et les associations CŒUR Emeraude et Saint-Jacut-Environnement se sont mobilisés pour couvrir l'Est du département. VivArmor Nature était également présent sur le site des Godelins, dans l'Ouest, à l'occasion d'une marée d'enquête de sensibilisation des pêcheurs à pied. Au total, 3458 pêcheurs à pied ont été comptés le lundi 13 août 2018 sur 19 sites représentant 11,6% des estrans et 34% de la fréquentation des Côtes d'Armor.

On peut estimer à environ 10 100 pêcheurs à pied présents dans les Côtes d'Armor le lundi 13 août 2018 avec le retour du beau temps. Une fréquentation 2,7 fois supérieure au dimanche et davantage représentative d'une grande marée estivale. Cette estimation est confortée par des doubles comptages effectués les deux jours sur trois sites :

- Les Godelins : 113 pêcheurs à pied le 12/08 contre 389 le 13/08
- Les Hébihens : 122 pêcheurs à pied le 12/08 contre 361 le 13/08
- Baie de l'Arguenon : 124 pêcheurs à pied le 12/08 contre 440 le 13/08



Moins de 4 000 pêcheurs à pied dans les Côtes d'Armor le 12 août 2018... sous la pluie.

Photo : pêcheurs de coques à St-Laurent de la Mer. © Jacques Aumont



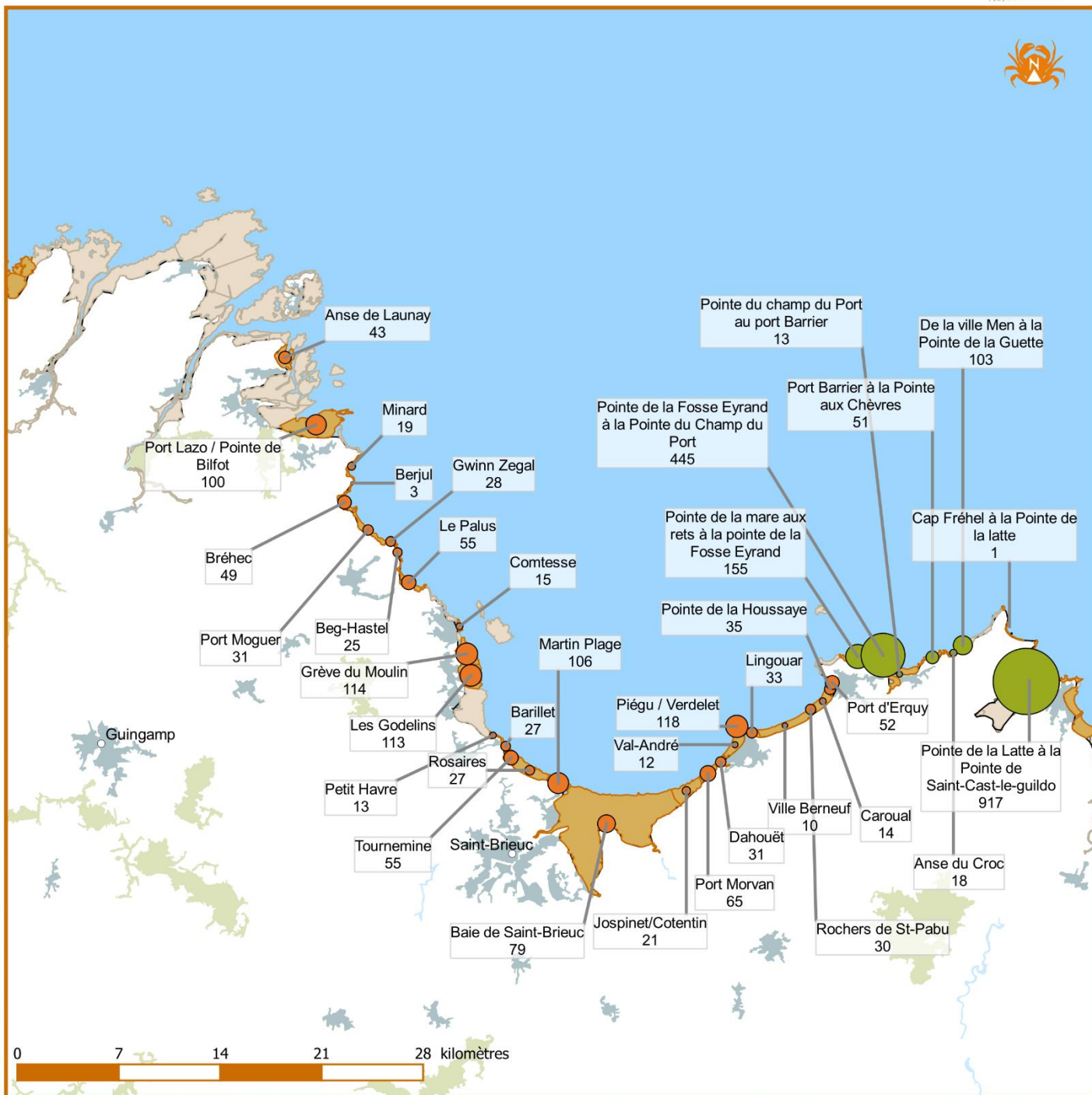
Plus de 10 000 pêcheurs à pied dans les Côtes d'Armor le 13 août 2018... sous le soleil.

Photo : pêcheurs de couteaux aux Godelins. © Franck Delisle, VivArmor Nature

Résultats du comptage national des pêcheurs à pied de loisir du 11 au 15 août 2018 - Côtes d'Armor Est

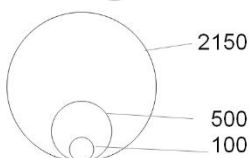


us_mef_estamp_comptage_national_ARMOR_1_Cotes d'Armor Est_20180811au15_a4po



Nombre de pêcheurs à pied en action observés

- Compté le 11 août 2018
- Compté le 12 août 2018
- Compté le 13 août 2018
- Compté le 14 août 2018
- Compté le 15 août 2018



Symbole proportionnel

- Site compté
- Estran non compté

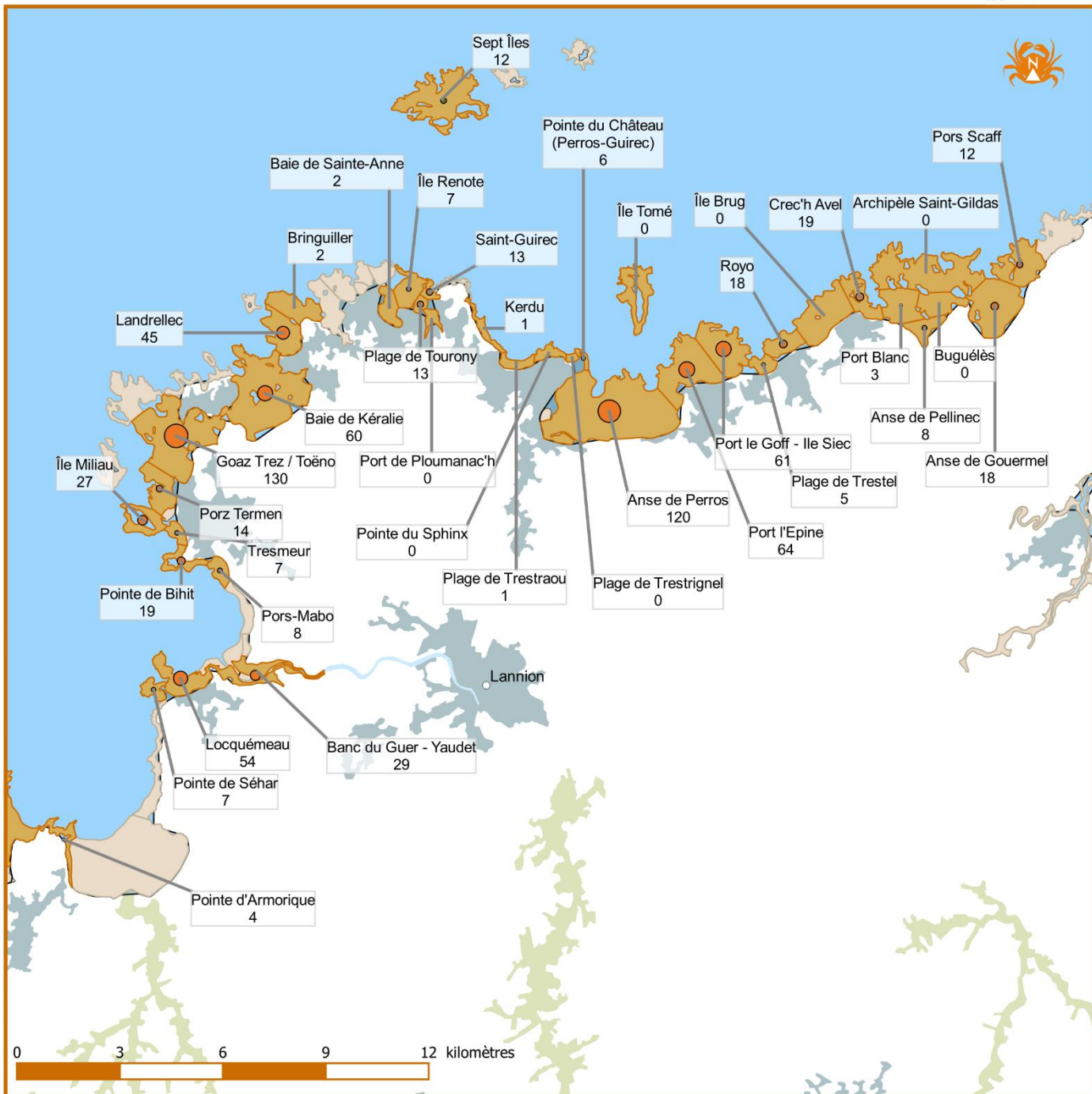
Quelques chiffres à l'échelle du territoire Côtes d'Armor

83 sites comptés
4049 pêcheurs comptés
2 structures mobilisées
22 compteurs mobilisés

Sources des données :
- Sites : BD ESTAMP (AFB, 2019)
- Administration : AdminExpress (IGN, 2017)
- Habillage : Route500 (IGN, 2017)
Sauf autre estran : BD Carthage (SANDRE, 2012)

Système de coordonnées : RGF 1993 Lambert 93

Résultats du comptage national des pêcheurs à pied de loisir du 11 au 15 août 2018 - Côtes d'Armor Ouest

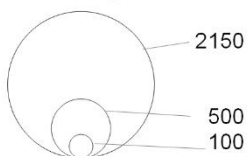


us_mef_estamp_comptage_national_ARMO_2ef8_Côtes d'Armor Ouest_20180811au15_a4po



Nombre de pêcheurs à pied en action observés

- Compté le 11 août 2018
- Compté le 12 août 2018
- Compté le 13 août 2018
- Compté le 14 août 2018
- Compté le 15 août 2018



Symbole proportionnel

- Site compté
- Estran non compté

Quelques chiffres à l'échelle du territoire Côtes d'Armor

83 sites comptés
4049 pêcheurs comptés
2 structures mobilisées
22 compteurs mobilisés

Sources des données :
- Sites : BD ESTAMP (AFB, 2019)
- Administration : AdminExpress (IGN, 2017)
- Habillage : Route500 (IGN, 2017)
Sauf autre estran : BD Carthage (SANDRE, 2012)

Système de coordonnées : RGF 1993 Lambert 93



➤ Pays de Morlaix-Trégor :

Coordinateur local : ULAMiR-CPIE Pays de Morlaix-Trégor

Territoire : périmètre du Pays de Morlaix – Linéaire côtier entre Goulven, à l'ouest, et Locquirec, à l'est.

Conditions de marée :

Le comptage national sur le territoire du Pays de Morlaix a été coordonné et réalisé par l'ULAMiR-CPIE Pays de Morlaix-Trégor.

Le comptage s'est déroulé le **lundi 13 août 2018**, lors du plus gros coefficient de marée de l'été, sur l'ensemble du territoire. Coefficient : 109 / Basse mer : 14h45 (Roscoff)

Conditions météorologiques : agréables

Température : 20 – 21 °C

Précipitations nulles

Nébulosité : 0-25 %

Vent : force 3 à 4



Mobilisation et résultats :

La mobilisation de 3 salariés et de 2 bénévoles de l'association a été nécessaire pour réaliser ce comptage national.

Sur l'ensemble du territoire du Pays de Morlaix, **1 990 pêcheurs à pied ont été comptabilisés** (total des 19 sites de comptages).

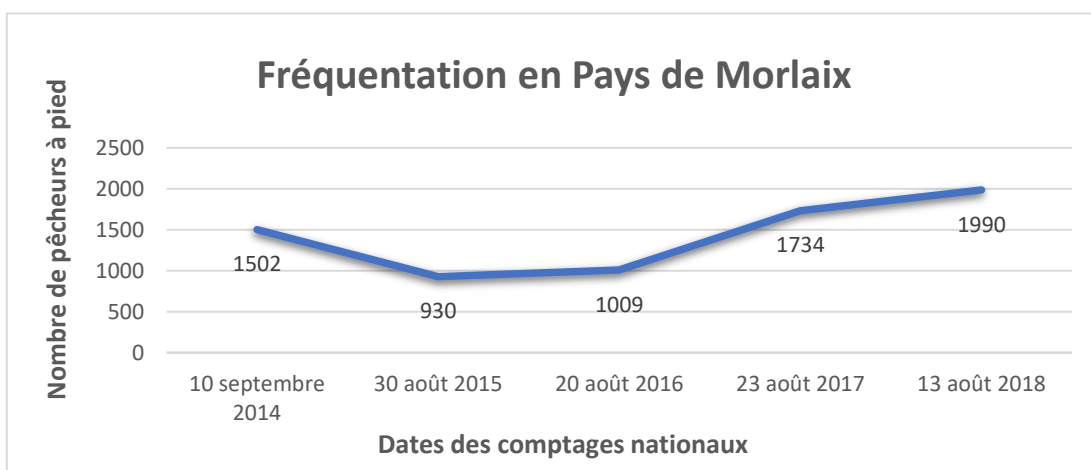
Le détail de la fréquentation sur chaque site est donné dans le tableau ci-dessous :

Enseignements du comptage :

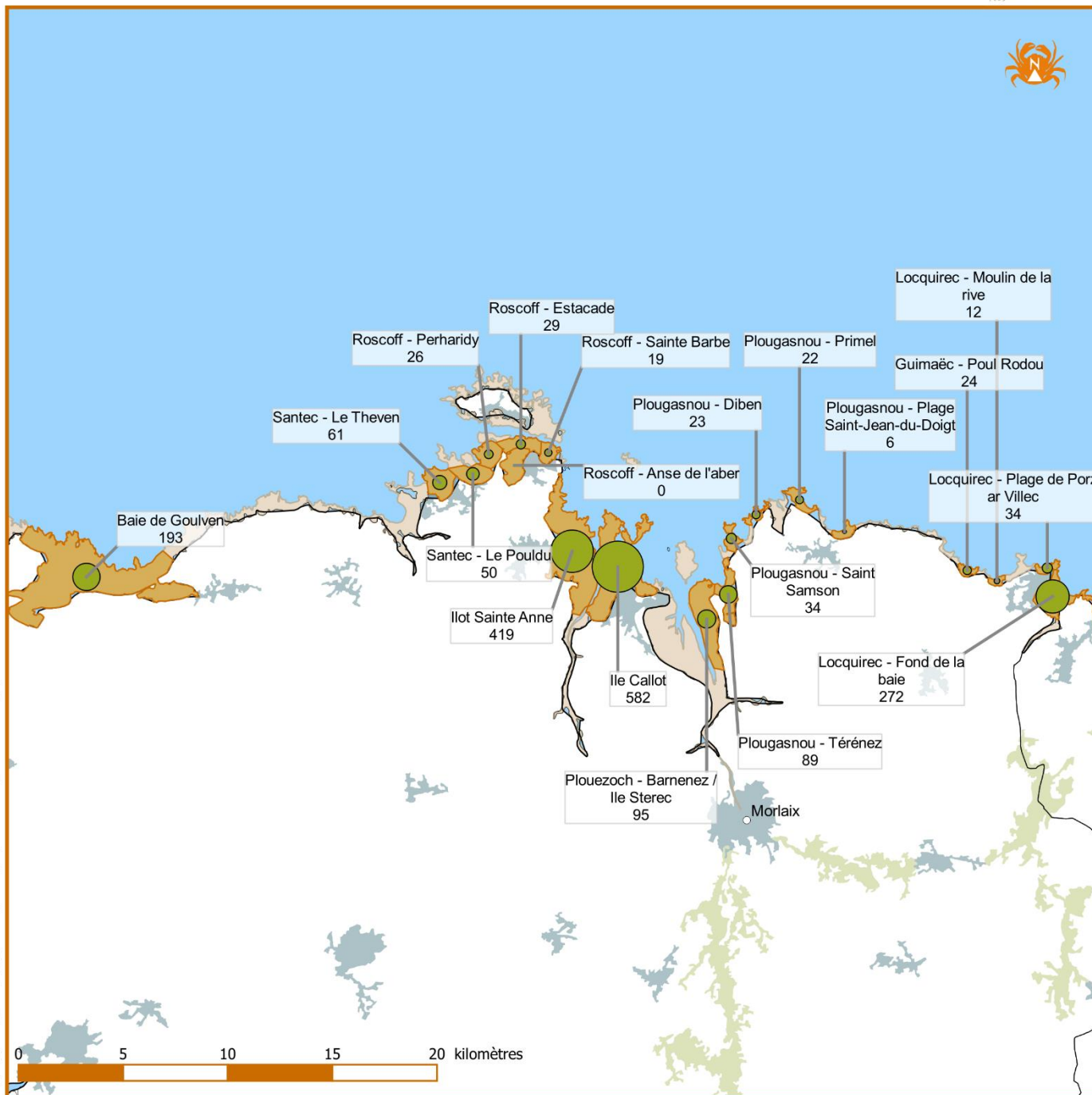
L'évolution de la fréquentation des pêcheurs à pied sur le Pays de Morlaix est présentée sur le graphique ci-dessous.

La fréquentation observée le 13 août 2018 est la plus importante sur ces 5 dernières années. Cependant, dans le cadre de la mise de place de l'observatoire des activités de pêche à pied dans la sous-région marine Manche – Mer du Nord, le site de la baie de Goulven a été ajouté aux sites déjà suivis dans le cadre du Life Pêche à pied de loisir.

Ainsi, en masquant les données pour ce site (193 pêcheurs à pied), on reste tout de même sur une légère augmentation de fréquentation sur le territoire (1795 en 2018 contre 1734 le 23 août 2017).



Résultats du comptage national des pêcheurs à pied de loisir du 11 au 15 août 2018 - Pays de Morlaix

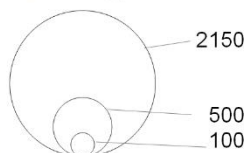


us_met_estamp_comptage_national_MORL_Pays de Morlaix_20180811aut15_a4po



Nombre de pêcheurs à pied en action observés

- Compté le 11 août 2018
- Compté le 12 août 2018
- Compté le 13 août 2018
- Compté le 14 août 2018
- Compté le 15 août 2018



Symbole proportionnel

- Site compté
- Estran non compté

Quelques chiffres à l'échelle du territoire Pays de Morlaix

19 sites comptés
1990 pêcheurs comptés
1 structures mobilisées
5 compteurs mobilisés

Sources des données :

- Sites : BD ESTAMP (AFB, 2019)
- Administration : AdminExpress (IGN, 2017)
- Habillage : Route500 (IGN, 2017)
- Sauf autre estran : BD Carthage (SANDRE, 2012)

Système de coordonnées : RGF 1993 Lambert 93



➤ Côte des Légendes :



Coordinateur local : Mairie de Guissény

Territoire : Périmètre du site Natura 2000 de Guissény

Conditions de marée : Double comptage

| | |
|--|--|
| dimanche 12 août entre 12 :30 et 14 :15. Coefficient : 109 Basse mer : 13h35 (Brignogan) | lundi 13 août entre 14 :00 et 15 :00 Coefficient : 109 Basse mer : 14h27 (Brignogan) |
|--|--|

Conditions météorologiques agréables :

| Date : | Dimanche 12 août | Lundi 13 août |
|------------------|---------------------------------|---------------------------------|
| Température : | 15,5°C | 18°C |
| Précipitations : | Nulles | Nulles |
| Nébulosité | nuages75%-100% | Peu ou pas nuageux0%-25% |
| Vent : | petite brise entre 12 et 19km/h | petite brise entre 12 et 19km/h |

Mobilisation et résultats :

Les comptages ont été réalisés par Nicolas LONCLE uniquement **le 12/08**. Le site étant assez petit, il est relativement aisé d'avoir une couverture exhaustive moyennant l'observation depuis plusieurs points de vue et permettant de contrôler notamment les zones rocheuses en arrière des trois îlots du site. Marion LE RENARD, animatrice de l'observatoire pêche à pied de loisir manche mer du nord était présente avec Nicolas LONCLE le lundi 13 août.

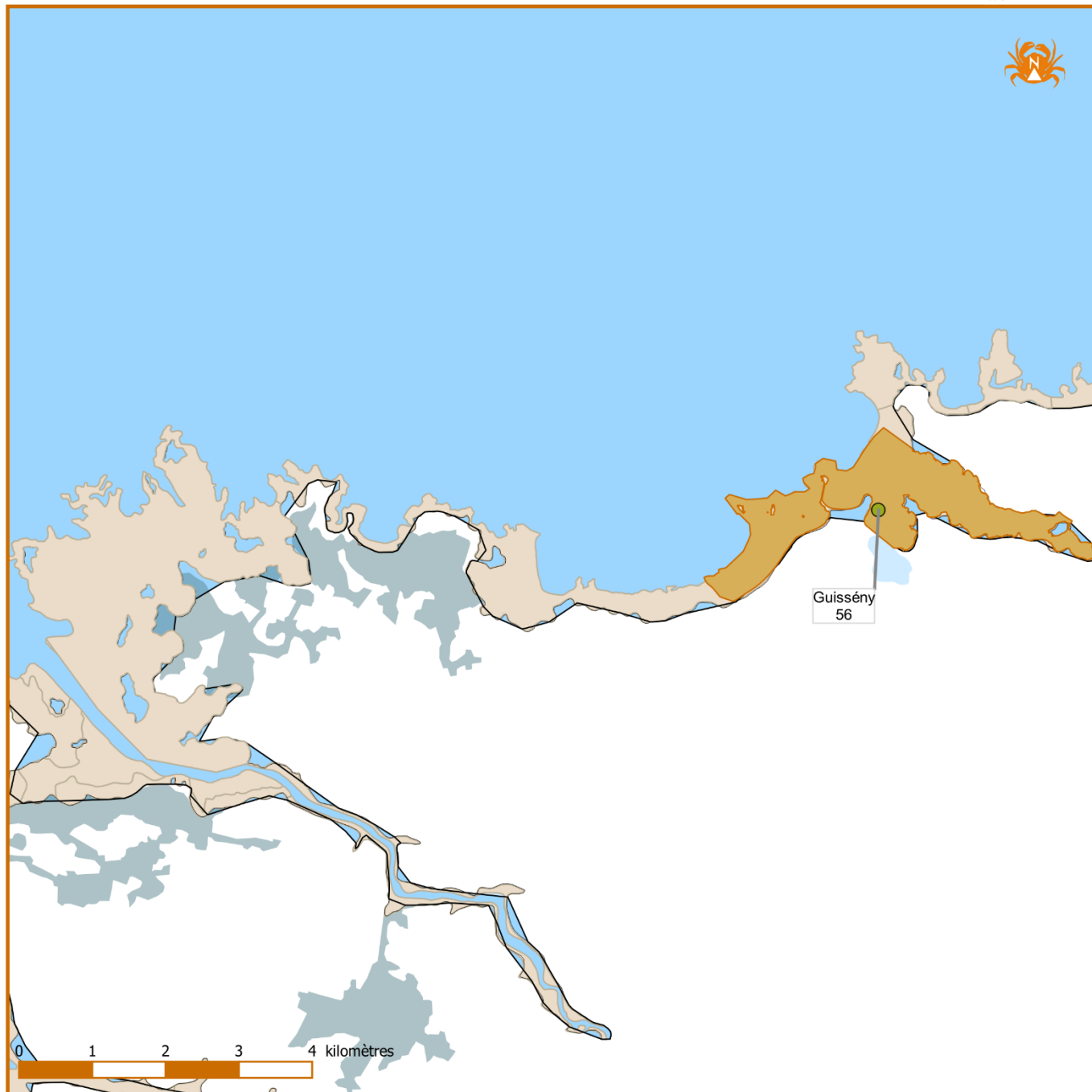
Enseignements du comptage :

La météo relativement moyenne (très grosses averses dans la matinée jusque 11h), l'heure de midi un dimanche, peut expliquer en partie la fréquentation assez modeste au regard du coefficient de marée et de la période. Le comptage du lundi a permis de dénombrier **56 pêcheurs**, les conditions climatiques favorables ont probablement favorisé le nombre de pêcheurs plus important. Par comparaison, lors du comptage du 23 août 2017, 51 pêcheurs avaient été comptabilisés. Les conditions météo semblent donc avoir joué un rôle sensible.



Pêcheurs à la coque récréatifs et randonneurs équestres en baie de Tresseny

Résultats du comptage national des pêcheurs à pied de loisir du 11 au 15 août 2018 - Côte des Légendes

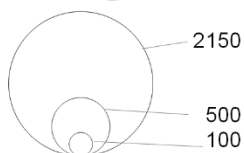


us_mef_estamp_comptage_national_LEGD_Côte des Légendes_20180811au15_adpo



Nombre de pêcheurs à pied en action observés

- Compté le 11 août 2018
- Compté le 12 août 2018
- Compté le 13 août 2018
- Compté le 14 août 2018
- Compté le 15 août 2018



Symbole proportionnel

- Site compté
- Estran non compté

Quelques chiffres à l'échelle du territoire Côte des Légendes

1 sites comptés
56 pêcheurs comptés
1 structures mobilisées
1 compteurs mobilisés

Sources des données :

- Sites : BD ESTAMP (AFB, 2019)
- Administration : AdminExpress (IGN, 2017)
- Habillage : Route500 (IGN, 2017)
- Sauf autre estran : BD Carthage (SANDRE, 2012)

Système de coordonnées : RGF 1993 Lambert 93

➤ Rade de Brest :

Coordinateur local : Brest Métropole

Territoire: Rade de Brest

Conditions de marée :

Le comptage s'est déroulé le **lundi 13 août 2018**. Il s'agissait d'un comptage collectif national. Le coefficient était de 109 et la mer basse à Brest à 13h30.

Conditions météorologiques :

La météo était assez agréable, une jolie brise d'ouest nous accompagnait, la température était de 21°C, il n'a pas plu (ou de manière ponctuelle).



Mobilisation et résultats :

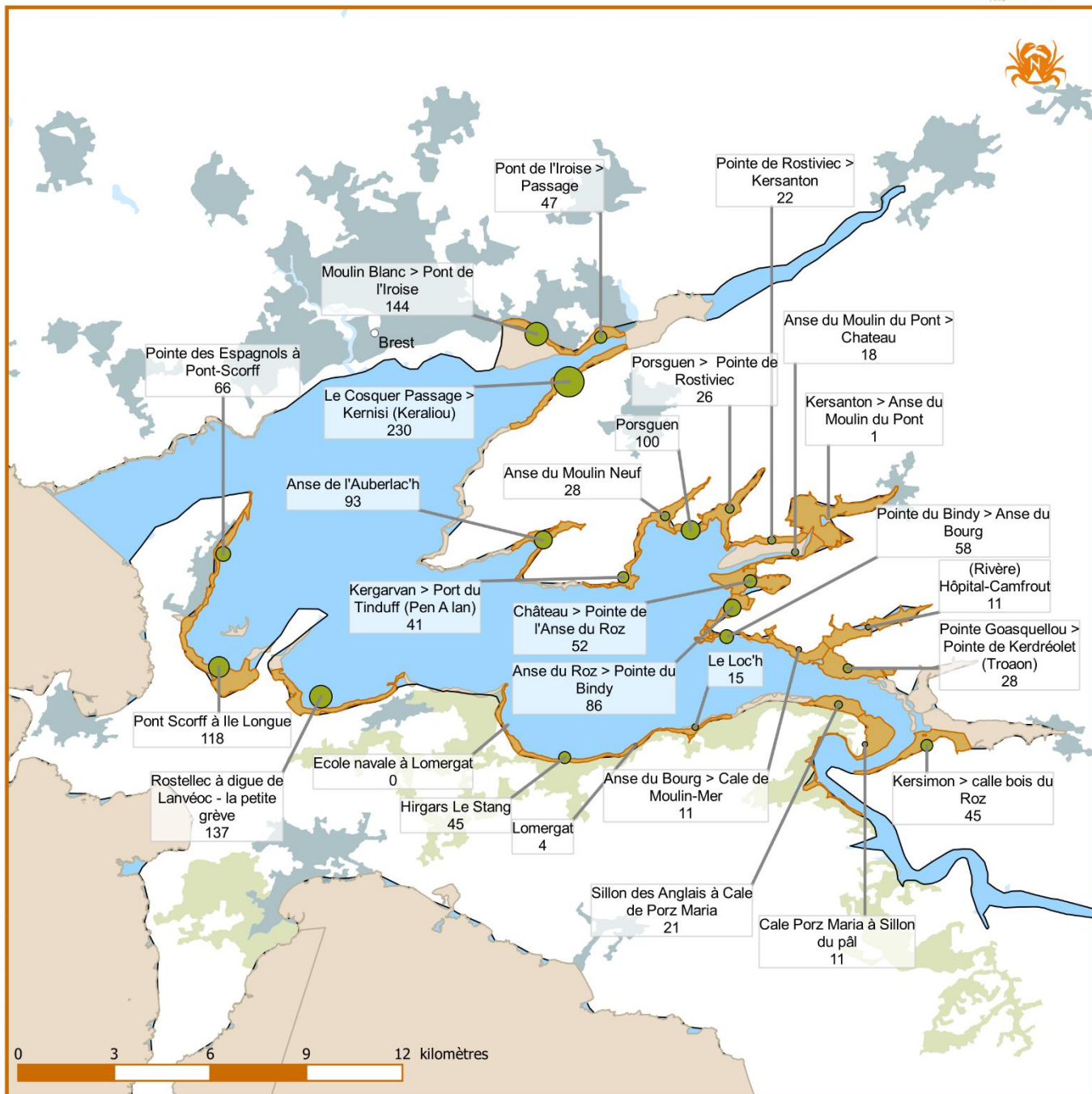
Environ une vingtaine de compteurs ont participé, nous remercions : Elisabeth, Gérard, Laurent, Jordan, Nazaré, Jean René, Françoise, Pierre, Roger, Annie, Annick, Anne Marie, Annie, Jordan, Jean René, Camille, Estelle, Florence (en nous excusant d'avance pour les éventuels oublis ou fautes).

Une démarche collective et participative qui permet d'obtenir une photographie « instantanée » de la fréquentation des sites de pêche.

Nous avons compté ce jour, **1 458 pêcheurs**. Beaucoup de familles et de touristes. Il s'agit là d'une fréquentation importante. Notons cependant que de nombreux secteurs étaient « fermés » ou « déconseillés » à la pratique de la pêche à pied selon l'ARS.



Résultats du comptage national des pêcheurs à pied de loisir du 11 au 15 août 2018 - Rade de Brest

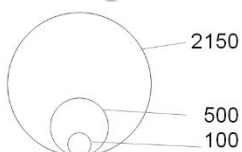


us_met_estamp_comptage_national_BRES_Rade de Brest_20180811_au15_a4po



Nombre de pêcheurs à pied en action observés

- Compté le 11 août 2018
- Compté le 12 août 2018
- Compté le 13 août 2018
- Compté le 14 août 2018
- Compté le 15 août 2018



Symbole proportionnel

- Site compté
- Estran non compté

Quelques chiffres à l'échelle du territoire Rade de Brest

21 sites comptés
1458 pêcheurs comptés
1 structures mobilisées
20 compteurs mobilisés

Sources des données :

- Sites : BD ESTAMP (AFB, 2019)
- Administration : AdminExpress (IGN, 2017)
- Habillage : Route500 (IGN, 2017)
- Sauf autre estran : BD Carthage (SANDRE, 2012)

Système de coordonnées : RGF 1993 Lambert 93



➤ Ouest Cornouaille :



Coordinateur local : Bretagne Vivante / Agence Ouste Cornouaille Développement

Territoire : Secteur courant du port d'Erquy à l'ouest à la Baie de la Fresnaye à l'Est

Conditions de marée :

Un triple comptage a été réalisé les **11, 12 et 13 août 2018** sur 3 sites.

Mobilisation et résultats :

1 volontaire a été mobilisé sur ces trois jours de comptage :

- 316 pêcheurs à pied ont été comptabilisés le 11 août
- 82 pêcheurs ont été comptabilisés le 12 août
- **487 pêcheurs ont été comptabilisés le 13 août**

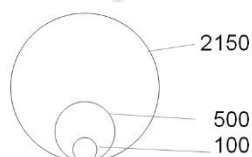
Résultats du comptage national des pêcheurs à pied de loisir du 11 au 15 août 2018 - Ouest Cornouaille

us_met_estamp_comptage_national_FINS_1_Ouest_Cornouaille_20180811au15_a4po



Nombre de pêcheurs à pied en action observés

- Compté le 11 août 2018
- Compté le 12 août 2018
- Compté le 13 août 2018
- Compté le 14 août 2018
- Compté le 15 août 2018



Symbole proportionnel

- Site compté
- Estran non compté

Quelques chiffres à l'échelle du territoire Ouest Cornouaille

3 sites comptés
487 pêcheurs comptés
2 structures mobilisées
1 compteurs mobilisés

Sources des données :
- Sites : BD ESTAMP (AFB, 2019)
- Administration : AdminExpress (IGN, 2017)
- Habillage : Route500 (IGN, 2017)
Sauf autre estran : BD Carthage (SANDRE, 2012)

Système de coordonnées : RGF 1993 Lambert 93

➤ Pays Fouesnantais – Archipel des Glénans



Coordinateur local : Communauté de communes du pays Fouesnantais

Territoire : Périmètre de la CCPF plus particulièrement la Zone Natura 2000 Archipel des Glénan et la zone Marais de Moustierlin.

Le territoire du Finistère Sud comprend 50 sites identifiés dont 23 sont sur le périmètre de la Communauté de Communes du Pays Fouesnantais (CCPF) et ses zones Natura 2000. Le comptage national sur le périmètre de la CCPF s'est déroulé sur 16 sites entre le 13 août et le 14 août 2018.

Ila été coordonné par la Communauté de Communes du Pays Fouesnantais, opérateur pour la mise en œuvre des DOCOBs des sites Natura 2000 « Archipel des Glénan » et « Marais de Moustierlin » et réalisé avec l'appui de différentes structures relais déjà impliquées dans les précédents comptages collectifs : la Mairie de Fouesnant et l'association Bretagne Vivante.

Cette action de comptage a été accompagnée de sensibilisation des pêcheurs à pied de loisir. Elle répond à divers objectifs de gestion :

- Mesures prioritaires des Docobs des sites : « Amélioration des connaissances et de gestion des interactions entre les habitats Natura 2000 et les activités de pêche à pied de loisir » et « sensibilisation générales et de promotion de bonnes pratiques ».
- Apport de connaissance pour les secteurs à profil conchylicoles de la Mer Blanche et de Penfoulic-Kerleven gérées par la CCPF.
- Plan de gestion de la Réserve Naturelle Nationale de Saint Nicolas, gérée par l'association Bretagne Vivante: « Accompagnement aux suivis sur le milieu marin » et « Contribution à la mise en œuvre de Natura 2000 ».

Conditions de marée :

Les comptages se sont déroulés **le 13 Août 2017 sur l'Archipel des Glénan** et **le 14 Août 2017 sur les estrans de la zone côtière**, qui s'étendent de la lagune de la Mer Blanche à la plage de Kerleven au fond de la baie de La Forêt Fouesnant.

13 Août 2017

Coefficient : 109

Basse mer : 12h59 (Concarneau)

Conditions météorologiques : vent, soleil

14 Août 2017

Coefficient : 107

Basse mer : 13h45 (Concarneau)

Conditions météorologiques : nuageux, petites pluies



Il est a noté que les coefficients étaient de 103 le Samedi 11 août et de 109 le Dimanche 12 août.

Mobilisation et résultats :

13 Août 2017, comptage Archipel des Glénan :

L'archipel des Glénan regroupe à lui seul 15 sites de pêche à pied du Finistère Sud identifiés. 12 d'entre eux ont été suivis lors du comptage national.

Moyens :

.Au total 6 personnes ont été mobilisées :

- 1 salarié Bretagne Vivante, conservateur de la Réserve Naturelle Nationale de Saint Nicolas : Bruno Ferre
- 4 bénévoles de l'association Bretagne Vivante : Jean-Pierre Le Balleur, Luc Le Balleur, Catherine Chebahi et Brigitte Carnot
- 1 agent CCPF Natura 2000 : Géraldine Gaillère

Le zodiac de la réserve Naturelle a été mis à disposition et piloté par Bruno Ferre. Ce moyen nautique est incontournable pour le bon déroulement de l'opération.

Déroulement et résultats :

Sur ce site le comptage s'est déroulé par l'intermédiaire de trois équipes de deux compteurs. Une équipe îles et ilots à partir d'un zodiac, une équipe sur l'île de Saint Nicolas et une équipe sur l'île du Loch. Heure de comptage : 12h35

Des actions de sensibilisations complémentaires concernant la réglementation, l'état de la ressource, ou l'état sanitaire des sites se sont déroulées au cours des actions, des réglettes ont notamment été distribuées.

- Equipe île et ilots de l'archipel :
Cette équipe a comptabilisé 8 pêcheurs dont 6 étaient absents à 12h30 et présents à 13h50.
 - L'équipe de 6 basée sur Guéotéc – Méaban – Vieux Glénan était équipée de 3 ravageurs interdits et deux pêcheurs étaient équipés de matériel d'apnée pour assister la récolte. La récolte concernait essentiellement des praires dont plus de 90 % étaient à la taille réglementaire, quelques palourdes roses et clams complétaient la récolte.
 - Les deux autres pêcheurs localisés sur les îles du Veau et de la Tombe pêchaient des palourdes à l'aide de bêches et râtaux.
 - Equipe Saint Nicolas :
Cette équipe a recensé 25 pêcheurs à pied dont 2 enfants
 - Sur Saint Nicolas 16 pêcheurs à pied à la recherche de coquillages ont été recensés dont 7 pêcheurs dans les herbiers au sud de l'île. Les 16 ont été sensibilisés, 5 réglettes ont été distribuées.
 - 4 pêcheurs ont été recensés sur Le Huic-Gluët-le Run
 - 5 pêcheurs ont été recensés sur Drénec
 - Equipe le Loch :
Cette équipe a recensé 21 pêcheurs à pied dont 2 enfants
 - Sur Le Loch 16 pêcheurs à pieds étaient à la recherche de coquillages. 12 pêcheurs recherchaient des vernis en grosses quantité en bordure d'herbiers de zostère. La taille des vernis était très belles mais la réglementation a été rappelée ; nombre de prises et poids total par pêcheurs (100 coquillages, environ 3kg), pêche interdite dans les herbiers de zostères. 12 réglettes ont été distribuées.
 - 3 autres pêcheurs se trouvaient sur les ilots au Nord-est du Loch, sans doute à la recherche de crabes.
- Au total, **52 pêcheurs à pieds ont été recensés** et 38 pêcheurs sensibilisés sur l'archipel des Glénan. Malgré un nombre relativement faible de pêcheurs récréatifs, on note des pratiques interdites ou relativement intenses à surveiller.

14 Août 2017, comptage zone côtière Pays Fouesnantais :

Ce comptage a permis de couvrir 4 sites du Finistère sud.

Moyens :

Au total 4 personnes étaient mobilisées

- 3 agents de la CCPF : Loïc Varet, Marion Thery, Géraldine Gaillère
- 1 agent municipal de la commune de Fouesnant : Lucienne Le Goff

Déroulement et résultats :

Des actions de sensibilisations complémentaires concernant la réglementation, l'état de la ressource, ou l'état sanitaire des sites se sont déroulées au cours des actions de comptage, des réglettes ont notamment été distribuées.

- **Pointe de Moustierlin :**
Sur ce site une action de sensibilisation a pu être mise en œuvre par l'intermédiaire de la guide nature de la mairie de Fouesnant et de la technicienne Natura 2000. De manière générale, on note une fréquentation de vacanciers et de locaux en famille et/ou accompagnés d'amis d'autres territoires. Les espèces recherchées sont variées sur le site : beaucoup de pêcheurs de crevettes, des pêcheurs de crabes (araignées, tourteaux, étrilles) ou divers coquillages (palourdes, moules, huîtres).
 - Heure de comptage 13h20 : 209 pêcheurs dont 44 enfants
 - Au total 27 groupes de personnes, soit 96 personnes ont pu être sensibilisées dès le matin. 30 réglettes ont été distribuées
- **Anse de Penfoulicet Plage de Kerleven :**
Sur ce site un agent de la CCPF a effectué les comptages et la sensibilisation. Le public, visiblement, pour beaucoup de tourisme était à la recherche de coquillages, coques couteaux ou palourdes. La distance entre le site de comptage et le site de sensibilisation n'a pas permis d'optimiser la sensibilisation.

Penfoulic :

Heure de comptage 13h20 : 80 pêcheurs dont 8 enfants. 17 pêcheurs dans les concessions dont 4 enfants.

Plage de Kerleven :

Heure de comptage 13h20 : 258 pêcheurs (dont 37 enfants). A l'heure du comptage 24 pêcheurs étaient en départ. 12 groupes de pêcheurs, soit 28 pêcheurs ont pu être sensibilisés, 13 réglettes distribuées.

- **Mer Blanche :**
Le site de la Mer Blanche est interdit à la pratique de la pêche à pied. Pourtant de nombreux pêcheurs y recherchent des coques et des palourdes. Ils connaissent ou non la réglementation. Certains pêcheurs sont choqués par l'état sanitaire du site, d'autres impressionnés par la ressource et la taille des coquillages. Des arénicoles et siponcles sont aussi récoltés pour un usage en appâts.
 - Heure de comptage de 13h20 à 13h35 : 159 pêcheurs dont 30 enfants. A l'heure du comptage 14 pêcheurs étaient en départ.
 - 12 groupes de pêcheurs, soit 29 pêcheurs ont pu être sensibilisés, 32 réglettes distribuées.

➤ Au total, **706 pêcheurs à pieds ont été recensés** et 153 pêcheurs sensibilisés sur les 4 sites côtiers de la communauté de communes du Pays Fouesnantais. Ces sites avaient été identifiés dans le cadre du life comme étant parmi les plus fréquentés de la zone.

Enseignements du comptage :

Sur l'ensemble des sites suivis du périmètre de la CCPF «Archipel des Glénan», «Pointe de Moustierlin», «Mer Blanche» et «Vasière de Cap-Coz et Kerleven », **758 pêcheurs** à pied ont été comptabilisés sur 16 sites du territoire Finistère Sud. Le comptage a été effectué en 2 journées.

Les effectifs restent cohérents par rapport aux moyennes identifiées sur les sites de comptages lors du Life + Pêche à pied de Loisir au vu des conditions météo (bonnes le 13, moyennes le 14) et de la période de la marée les jours précédant le comptage (coefficients de 103 le Samedi 11 et de 109 le Dimanche 12 août).

A titre de comparaison, voici quelques résultats, issus de comptages life ou de comptages nationaux, effectués sur les sites les mois d'août.

| Date | 11 08 14 | 12 08 14 | 01 08 15 | 03 08 15 | 30 08 15 | 23 08 17 | 13 08 18 | 14 08 18 |
|--|-------------|----------|----------|----------|----------|----------|----------|----------|
| Jour | Lun. | Mar. | Sam. | Lun. | Dim. | Mer. | Lun. | Mar. |
| Coefficient en augmentation ↗ au maximum → en diminution ↘ | 110 ↗ | 113 → | 99 ↗ | 104 ↘ | 107 ↗ | 101 → | 109 → | 107 ↘ |
| Nombre de pêcheurs | Moustierlin | 160 | 300 | | 67 | 119 | 228 | 209 |
| | Penfoullic | 56 | 59 | | 13 | 67 | | 80 |
| | Kerleven | 240 | 184 | | 45 | 232 | 236 | 258 |
| | Mer Blanche | | | | | 151 | | 159 |
| | Glénan | | 57 | 99 | | 110 | 52 | |

- **Archipel des Glénan**

Sur le site Archipel des Glénan les chiffres du programme « life plus », indiquaient des comptages oscillants **entre 16 et 251 pêcheurs à pied** (maximum enregistré le samedi 21 mars 2015 pour la marée du siècle).

Malgré le fort coefficient de ce 13 août 2018 l'archipel a rassemblé **52 pêcheurs à pied**, ce qui peut paraître relativement faible au vu de la période de vacances et du fort coefficient. Mais le comptage effectué un lundi avec des coefficients équivalents le dimanche explique peut-être la nuance. En effet les locaux ont aussi pu privilégier le weekend pour pratiquer l'activité. D'ailleurs les chiffres plus élevés de 2015 correspondent à des jours de week-end. De plus en comparaison avec le chiffre le plus élevé lors du life, on peut probablement confirmer que outre l'importance des conditions météorologiques et de la nécessité de disposer de moyens nautiques, la fréquentation de pêcheurs à pied de loisir sur le site, identifiées comme plutôt locale et fidèles, semble pratiquer l'activité préférentiellement quand la pêche aux ormeaux est ouverte et/ou lors des marées d'équinoxes.

Néanmoins, le respect de la réglementation, qui avait été caractérisé comme plus faible sur l'Archipel que sur le continent (jusqu'à 75% des pêcheurs des pêcheurs enquêtés lors du life ayant un panier non conforme), reste un point de vigilance à avoir sur l'Archipel. En effet, les pratiquants de pêche à pied identifiés le 13 étaient plutôt des locaux, ayant des pratiques de pêches efficaces mais pas toujours adaptées à la réglementation et au respect des habitats. L'usage de ravageurs avec l'assistance en apnée pour le ramassage, la pêche dans ou en bordure d'herbiers de zostères en témoigne. Le prélèvement de volumes relativement important, observé cette fois sur les vernis, mérite sans doute d'être surveillé.

- **Sur les sites continentaux**

La fréquentation observée ce 14 Août, est une fréquentation relativement stable dans ces conditions de marées si l'on compare aux autres comptages effectués lors des précédentes grandes marées d'août. De manière générale, ce sont majoritairement des familles et des vacanciers qui ont été observés.

A la pointe de Mousterlin les chiffres du programme « life plus », pris sur un panel complet de condition de marées et de période de l'année, indiquaient des comptages oscillants **entre 0 et 456 pêcheurs à pied** (maximum enregistré le samedi 21 mars 2015 pour la marée du siècle).

En comparaison avec les comptages effectués en août, le chiffre correspond à peu près à une moyenne courante.

A Penfoulic les chiffres du programme « life plus », pris sur un panel complet de condition de marées et de période de l'année, indiquaient des comptages oscillants **entre 0 et 117pêcheursà pied** (maximum enregistré le 10 septembre2014).

En comparaison avec les comptages effectués en août, le chiffre correspond à une fréquentation relativement forte.

A Kerleven les chiffres du programme « life plus », pris sur un panel complet de condition de marées et de période de l'année, indiquaient des comptages oscillants **entre 0 et 496 pêcheurs à pied** (maximum enregistré le samedi 10 septembre 2014).

En comparaison avec les comptages effectués en août, le chiffre, un peu supérieur aux chiffres de référence, correspond à une fréquentation relativement forte. La surveillance de la fréquentation ainsi que la sensibilisation seront sans doute à favoriser sur ce site pour les prochaines campagnes.

A la Mer Blanche les chiffres du programme « life plus », pris sur un panel complet de condition de marées et de période de l'année, indiquaient des comptages oscillants **entre 0 et 231pêcheursà pied** (maximum enregistré en juillet 2016).

La comparaison avec les comptages effectués en août est difficile du fait du peu de données à cette période, mais le chiffre 2018 (159 pêcheurs à pied) correspond à celui de 2015 (151 pêcheurs à pied).

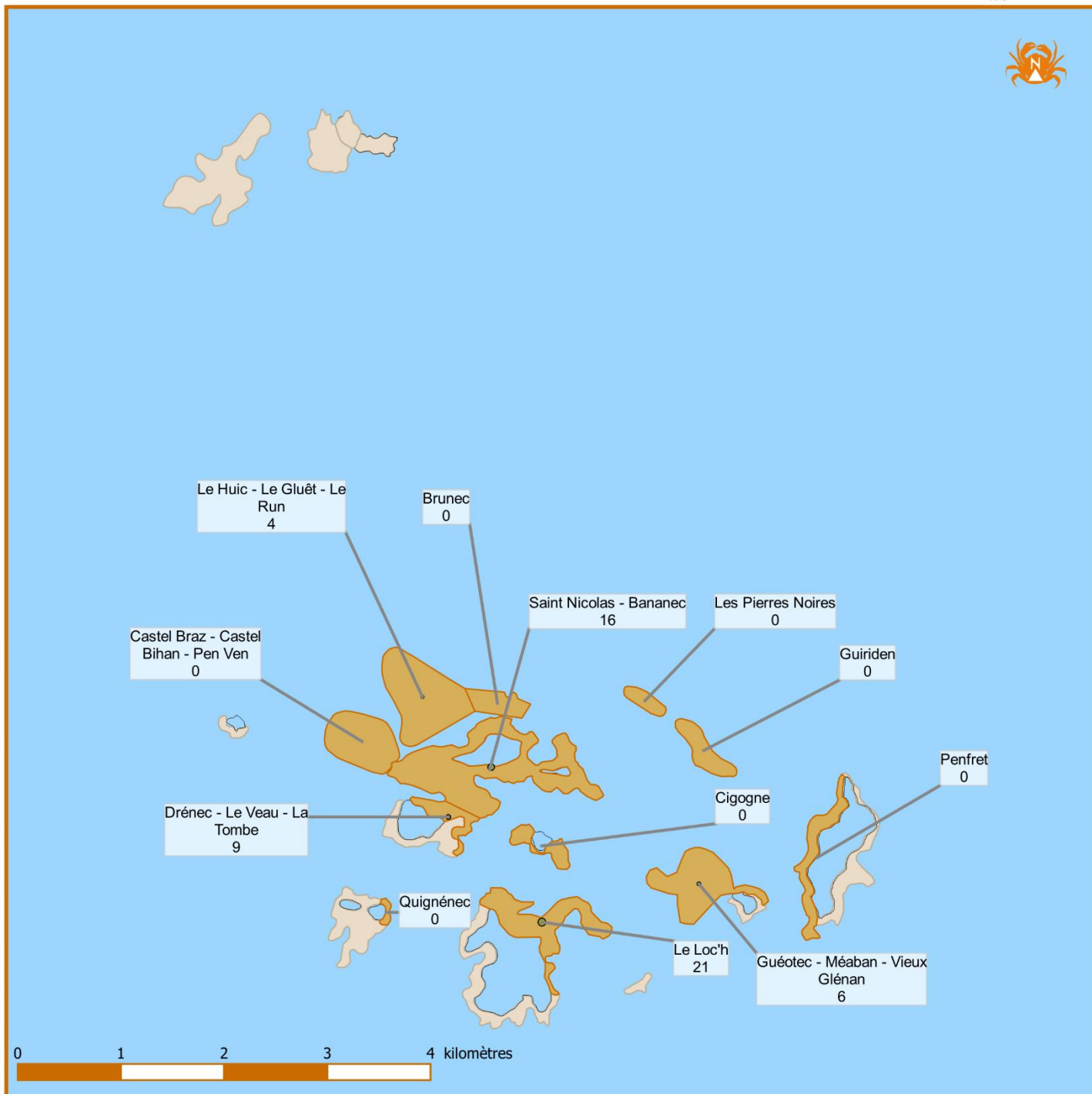
Sur ce site la méconnaissance récurrente concernant l'état sanitaire du site et sa réglementation ainsi que la présence en quantité importante de famille avec enfants souligne la nécessité d'améliorer la communication, l'affichage et les campagnes de sensibilisation sur place.



Résultats du comptage national des pêcheurs à pied de loisir du 11 au 15 août 2018 - Archipel des Glénans

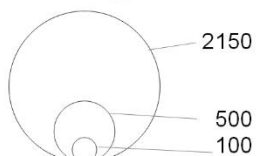


us_mef_estamp_comptage_national_FINS_2_Archipel des Glénans_20180811aur15_a4po



Nombre de pêcheurs à pied en action observés

- Compté le 11 août 2018
- Compté le 12 août 2018
- Compté le 13 août 2018
- Compté le 14 août 2018
- Compté le 15 août 2018



Symbole proportionnel

- Site compté
- Estran non compté

Quelques chiffres à l'échelle du territoire Archipel des Glénans

12 sites comptés
52 pêcheurs comptés
2 structures mobilisées
6 compteurs mobilisés

Sources des données :
- Sites : BD ESTAMP (AFB, 2019)
- Administration : AdminExpress (IGN, 2017)
- Habillage : Route500 (IGN, 2017)
Sauf autre estran : BD Carthage (SANDRE, 2012)

Système de coordonnées : RGF 1993 Lambert 93

Résultats du comptage national des pêcheurs à pied de loisir du 11 au 15 août 2018 - Pays Fouesnantais

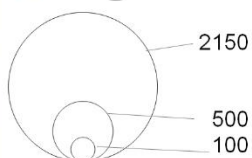


us_met_estamp_comptage_national_FINS_3_Pays_Fouesnantais_20180811au15_s4po



Nombre de pêcheurs à pied en action observés

- Compté le 11 août 2018
- Compté le 12 août 2018
- Compté le 13 août 2018
- Compté le 14 août 2018
- Compté le 15 août 2018



Symbole proportionnel

- Site compté
- Estran non compté

Quelques chiffres à l'échelle du territoire Pays Fouesnantais

4 sites comptés
706 pêcheurs comptés
2 structures mobilisées
4 compteurs mobilisés

Sources des données :
- Sites : BD ESTAMP (AFB, 2019)
- Administration : AdminExpress (IGN, 2017)
- Habillage : Route500 (IGN, 2017)
Sauf autre estran : BD Carthage (SANDRE, 2012)

Système de coordonnées : RGF 1993 Lambert 93

➤ Ouest Morbihan :

- *Guidel plage – Larmor plage*



Coordinateur local : Association Graine d'Océan

Territoire : Ouest Morbihan (Guidel-Plage / Ploemeur / Larmor-Plage)

Conditions de marée :

Le comptage a été réalisé **le 12/08**, mais les conditions météorologiques étaient défavorables et il faut noter également que ce jour-là correspondait à un jour de marché sur les trois communes voisines ce qui a pu nettement influencer la fréquentation. Deux sites ont également fait l'objet d'un double comptage le 13/08 (Larmor Plage/ La Nourriguel et Fort bloqué) : les conditions météorologiques étaient bien plus agréables et il n'y avait pas de marché ce jour là.

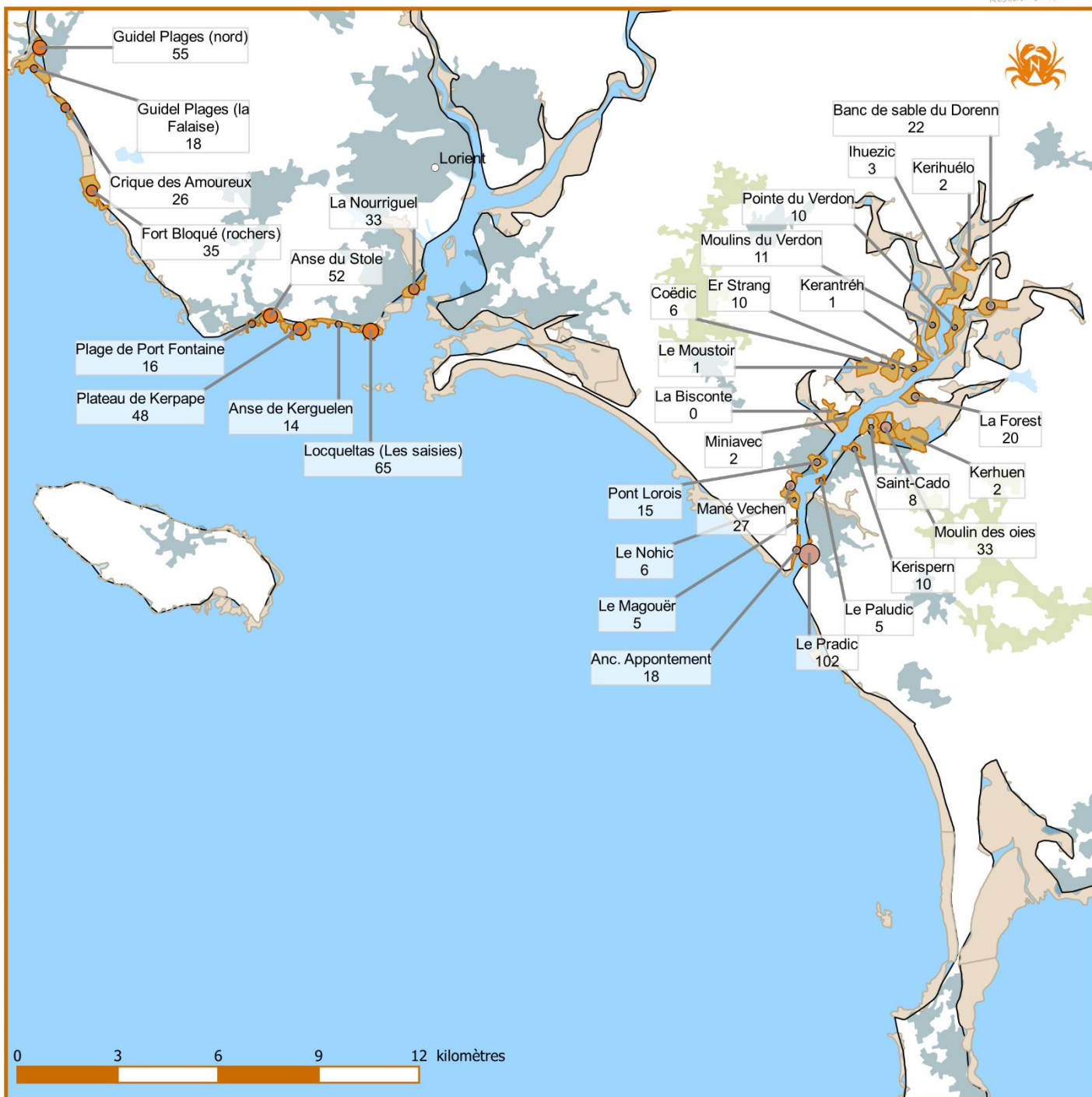
Mobilisation et résultats :

362 pêcheurs à pied ont été recensés, **le dimanche 12/08** sur les 11 sites suivis.
254 pêcheurs ont été comptabilisés le lundi 13/08 sur les deux sites qui ont été suivis.

Enseignements du comptage :

La météo du dimanche 13/08 ainsi que les activités annexes (animation, marchés, festivités, etc.) ont largement influencer la fréquentation des estrans avec une estimation qui semble donc fortement sous-estimé par rapport à celle relevée le lendemain pour les seuls deux sites suivis.

Résultats du comptage national des pêcheurs à pied de loisir du 11 au 15 août 2018 - Ouest Morbihan

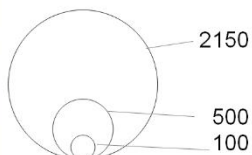


us_mest_estamp_comptage_national_OUMO_OuestMorbihan_20180811au15_a4po



Nombre de pêcheurs à pied en action observés

- Compté le 11 août 2018
- Compté le 12 août 2018
- Compté le 13 août 2018
- Compté le 14 août 2018
- Compté le 15 août 2018



Symbole proportionnel

- Site compté
- Estran non compté

Quelques chiffres à l'échelle du territoire Ouest Morbihan

33 sites comptés
681 pêcheurs comptés
3 structures mobilisées
7 compteurs mobilisés

Sources des données :
- Sites : BD ESTAMP (AFB, 2019)
- Administration : AdminExpress (IGN, 2017)
- Habillage : Route500 (IGN, 2017)
Sauf autre estran : BD Carthage (SANDRE, 2012)

Système de coordonnées : RGF 1993 Lambert 93

➤ Golfe du Morbihan :



Coordinateur local : Parc naturel régional du Golfe du Morbihan

Territoire : **Golfe du Morbihan et sa frange littorale**

Conditions de marée :

Le comptage s'est déroulé le **lundi 13 août 2018** sur l'ensemble du périmètre, comprenant plusieurs estrans situés dans le Golfe du Morbihan, ainsi que ceux de la façade littorale allant de Saint-Philibert à Damgan. La configuration du Golfe et en particulier le décalage de marée entre l'entrée et le fond du Golfe permet aux compteurs de suivre plusieurs sites le même jour. En effet, il existe un décalage de plus de 2h30 entre Locmariaquer et Saint-Armel.

Coefficient : 109

Basse mer : 12h30 à Damgan

12h45 à Locmariaquer

15h37 à Saint-Armel

Conditions météorologiques agréables :

Température : 22°C

Précipitations nulles

Nébulosité : nuages 25-75%

Vent : force 3 à 4 (entre 15 et 30 km/h)



Mobilisation et résultats :

Ce comptage national a mobilisé 7 personnes (plus quelques bénévoles non dénombrés à Locmariaquer). Ils ont pu déterminer le nombre de pêcheurs à pied sur les 15 estrans comptés régulièrement sur le site.

Au total, **1482 pêcheurs à pied ont été dénombrés sur l'ensemble des sites comptés.**

En plus des sites comptés habituellement, les estrans de l'île d'Ilur (10 pêcheurs à pied) ainsi que l'anse de Saint-Pierre à Locmariaquer (87 pêcheurs à pied) ont été comptés, amenant à 1579 le nombre de pêcheurs à pied dénombrés.

Ce comptage a été complété par un survol de la frange littorale entre Damgan et Saint-Philibert mais les résultats de ce survol ne sont pas encore disponibles. S'il fallait estimer la fréquentation globale du Golfe en prenant en compte les estrans comptés par survol, on pourrait multiplier par 3 ou 4 le nombre de pêcheurs comptés sur le site de la pointe du Bil à Damgan pour estimer la fréquentation des estrans de la presqu'île de Rhuys et par 2 le nombre de pêcheurs comptés sur le site de la falaise à Locmariaquer pour estimer la fréquentation des estrans de la façade entre Locmariaquer et Saint-Philibert. On pourrait donc estimer le nombre total de pêcheurs à pied dans le Golfe du Morbihan et sur sa frange littorale entre 3000 et 4000.

Enseignements du comptage :

Malgré le beau temps et les forts coefficients de marée, le comptage de 2018 montre une fréquentation globalement moyenne comparé aux années précédentes, et en baisse par rapport à l'année dernière (12 août 2017). Cette diminution de fréquentation par rapport à l'année dernière peut être due au fait que la pointe du Bil, site principal de pêche à pied autour du Golfe, a été fermé pour raison sanitaire jusque mi-juillet, induisant une certaine méfiance chez les pêcheurs à pied concernant l'état sanitaire du site.

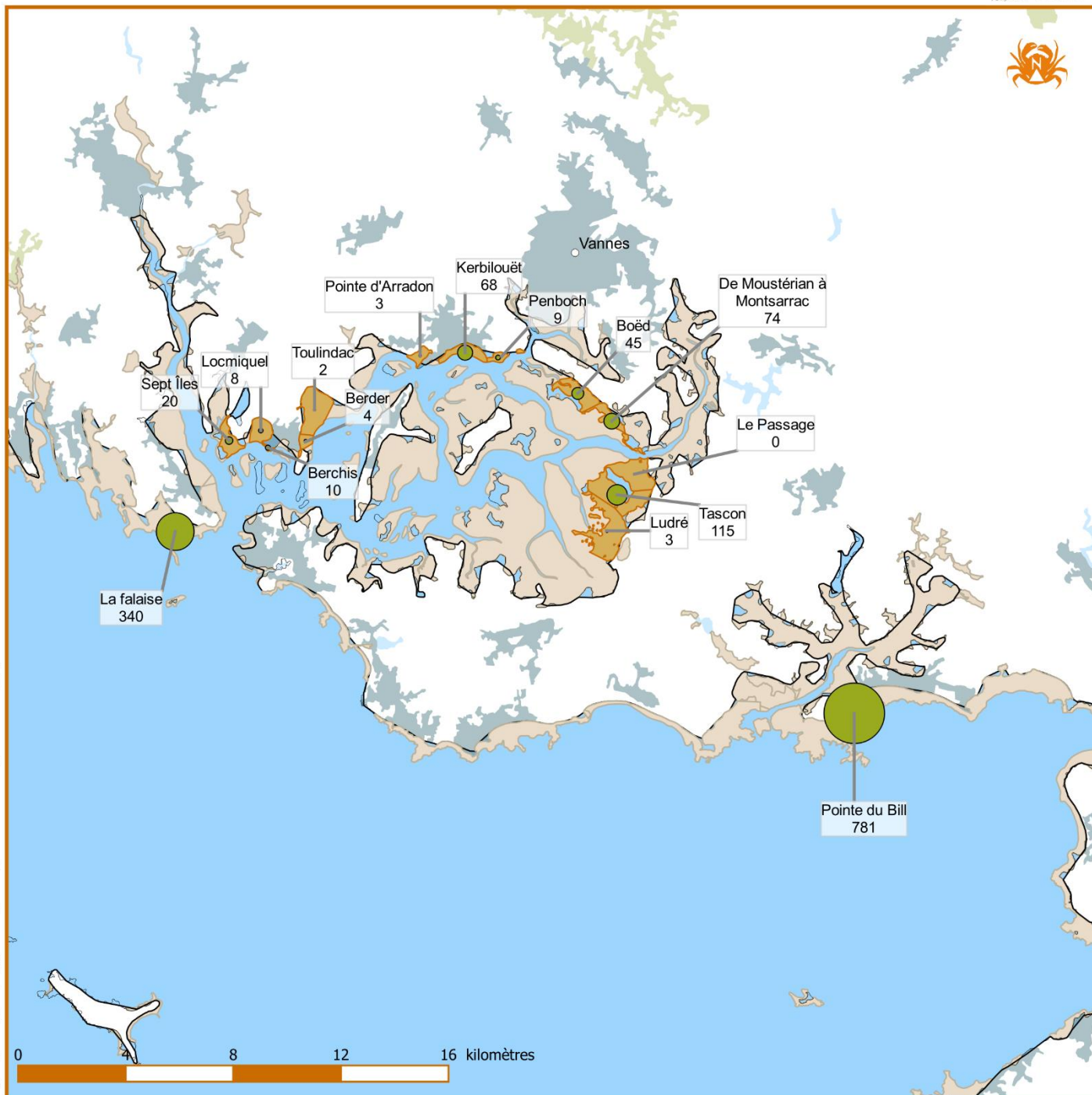
Cependant, les résultats des comptages depuis 2015 montrent que les estimations de fréquentation fluctuent beaucoup avec une moyenne de 1659 pêcheurs à pied au mois d'août entre 2015 et 2017, chiffre proche du comptage de cette année.

- 13 août 2018 : 1482 pêcheurs à pied
- 23 août 2017 : 1641 pêcheurs à pied
- 12 août 2017 : 2119 pêcheurs à pied
- 20 août 2016 : 1470 pêcheurs à pied
- 30 août 2015 : 1405 pêcheurs à pied

Photo aérienne prise pendant le comptage (Damgan):



Résultats du comptage national des pêcheurs à pied de loisir du 11 au 15 août 2018 - Golfe du Morbihan

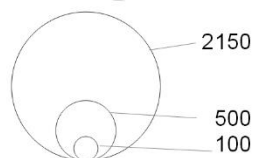


us_met_estamp_comptage_national_GDMO_Golfe du Morbihan_20180811au15_a4po



Nombre de pêcheurs à pied en action observés

- Compté le 11 août 2018
- Compté le 12 août 2018
- Compté le 13 août 2018
- Compté le 14 août 2018
- Compté le 15 août 2018



Symbole proportionnel

- Site compté
- Estran non compté

Quelques chiffres à l'échelle du territoire Golfe du Morbihan

15 sites comptés
1482 pêcheurs comptés
1 structures mobilisées
7 compteurs mobilisés

Sources des données :
- Sites : BD ESTAMP (AFB, 2019)
- Administration : AdminExpress (IGN, 2017)
- Habillage : Route500 (IGN, 2017)
Sauf autre estran : BD Carthage (SANDRE, 2012)

Système de coordonnées : RGF 1993 Lambert 93



➤ Pays de Guérande :



LOIRE OCÉANE

Coordinateur local : CPIE Loire-Océane

Territoire : Presqu'île Guérandaise.

Lieu : Presqu'île guérandaise

Sites : La Baule, Le Pouliguen, Mesquer ABCDE et Le Croisic ABCD

Conditions de marée :

Le comptage national sur la presqu'île guérandaise à été réalisé par le CPIE Loire Océane avec l'aide de quelques bénévoles. Ce comptage s'est réalisé **entre le 13 et le 15 août**.

Conditions météorologiques agréables :

Température : 25°C
Précipitations nulles
Nébulosité : nuages 25-75%
Vent : petite brise entre 12 et 19km/h



Mobilisation et résultats :

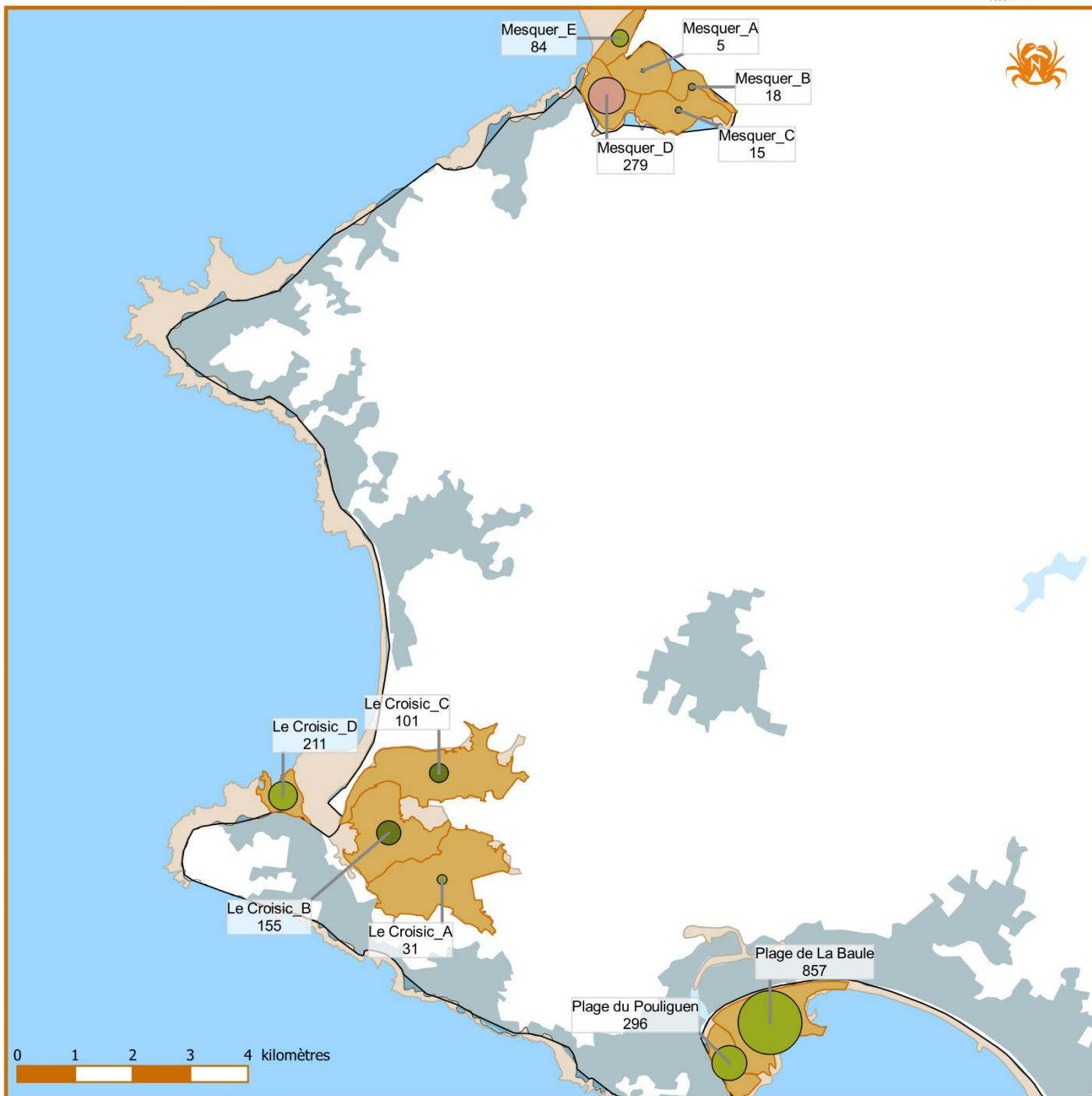
4 volontaires ont répondu à l'appel.

Sur l'ensemble des sites pris en charge par le CPIE, nous avons dénombré **2052 pêcheurs à pied** amateurs sur 11 sites de la presque-île guérandaise.

Enseignements du comptage :

Sur les différents sites, ce sont majoritairement des familles ou des pêcheurs débutants qui ont été observés. La période de vacances scolaires en plus d'une météo favorable et d'un fort coefficient de marée (109) tendent à expliquer cette fréquentation. La grande majorité des pêcheurs comptés restent dans la baie du Pouliguen, plus précisément à La Baule avec 857 pêcheurs dénombrés pour une moyenne de 187 pêcheurs sur tous les sites étudiés.

Résultats du comptage national des pêcheurs à pied de loisir du 11 au 15 août 2018 - Pays de Guérande

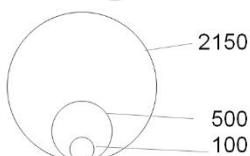


us_mef_estamp_comptage_national_GUER_Pays de Guérande_20180811au15_a4po



Nombre de pêcheurs à pied en action observés

- Compté le 11 août 2018
- Compté le 12 août 2018
- Compté le 13 août 2018
- Compté le 14 août 2018
- Compté le 15 août 2018



Symbole proportionnel

- Site compté
- Estran non compté

Quelques chiffres à l'échelle du territoire Pays de Guérande

11 sites comptés
2052 pêcheurs comptés
1 structures mobilisées
4 compteurs mobilisés

Sources des données :
- Sites : BD ESTAMP (AFB, 2019)
- Administration : AdminExpress (IGN, 2017)
- Habillage : Route500 (IGN, 2017)
Sauf autre estran : BD Carthage (SANDRE, 2012)

Système de coordonnées : RGF 1993 Lambert 93

➤ Baie de Bourgneuf :



Coordinateur local : Association pour le Développement du Bassin Versant de la Baie de Bourgneuf

Territoire : Baie de Bourgneuf côté Vendée (de Bouin à Noirmoutier en l'île) + L'Epine.

Conditions de marée :

Le 13 août 2018

Coefficient : 109

Basse mer : 13h00

Conditions météorologiques : Soleil

Précipitations : Pas de pluie à averses selon les sites de comptage

Nébulosité : dégagé à très nuageux selon les sites de comptage

Vent : faible



Mobilisation et résultats :

10 compteurs ont été mobilisés de 3 structures différentes : 2 agents de la communauté de communes de l'île de Noirmoutier, 2 agents de l'Association de la baie de Bourgneuf ainsi que 6 bénévoles de l'Association de Pêcheurs Atlantique Vendée.

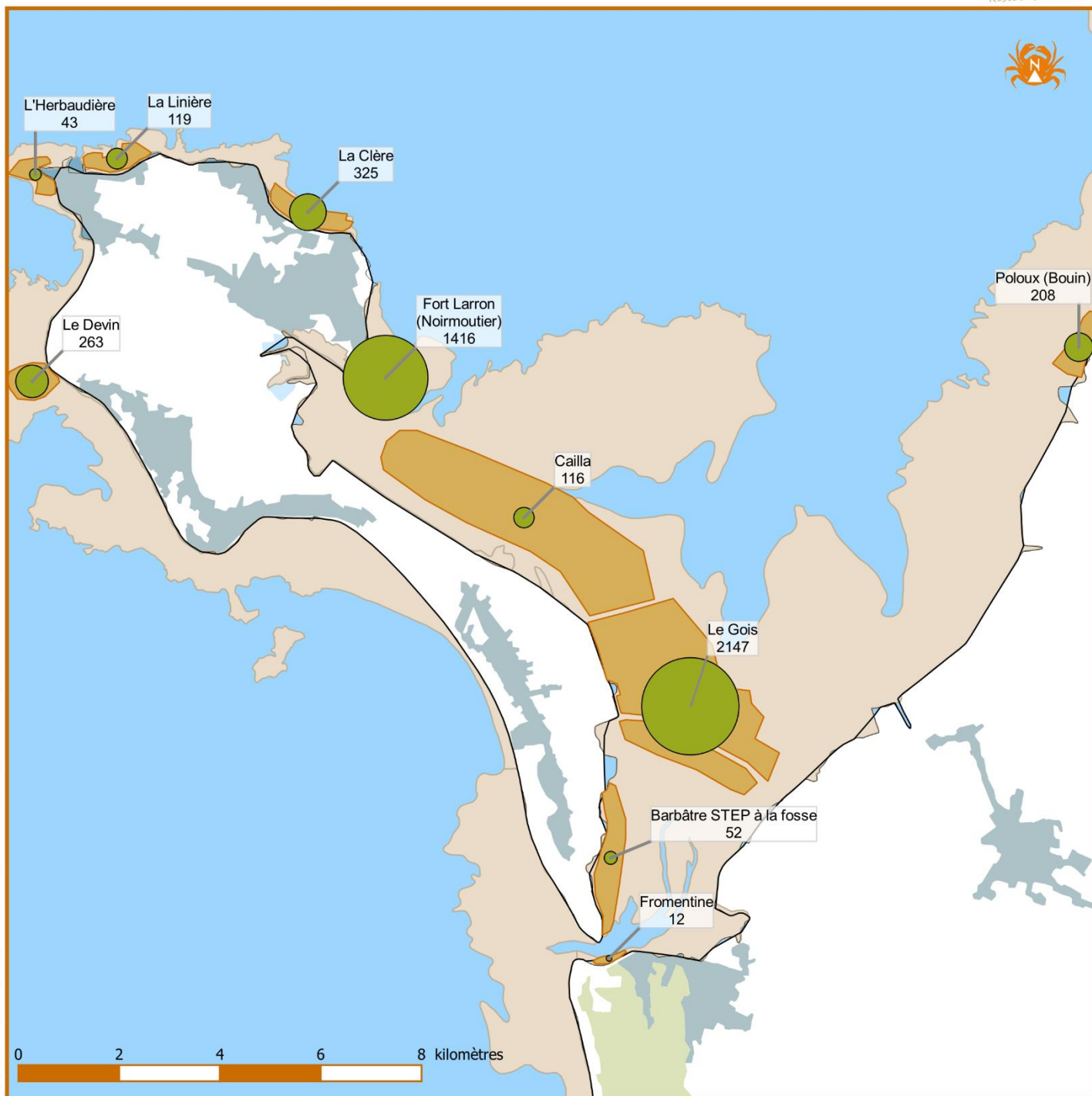
4 701 pêcheurs ont été comptés sur les 9 sites de pêche principaux de la baie de Bourgneuf côté Vendée. 263 pêcheurs ont également été comptés sur le site de pêche du Devin, sur la côte ouest de l'île de Noirmoutier. De nombreux promeneurs ont aussi été dénombrés sur le Gois.

Enseignements du comptage :

Les deux sites les plus fréquentés restent le Gois et le site de Fort Larron.

4701 pêcheurs à pied ont été comptés au total sur ces 10 sites en 2018 contre 4933 en 2017. La fréquentation est donc stable.

Résultats du comptage national des pêcheurs à pied de loisir du 11 au 15 août 2018 - Baie de Bourgneuf

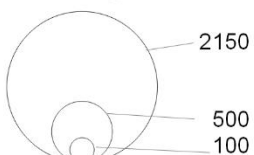


us_met_estamp_comptage_national_BOUR_Baie de Bourgneuf_20180811au15_a4po



Nombre de pêcheurs à pied en action observés

- Compté le 11 août 2018
- Compté le 12 août 2018
- Compté le 13 août 2018
- Compté le 14 août 2018
- Compté le 15 août 2018



Symbole proportionnel

- Site compté
- Estran non compté

Quelques chiffres à l'échelle du territoire Baie de Bourgneuf

10 sites comptés
4701 pêcheurs comptés
3 structures mobilisées
10 compteurs mobilisés

Sources des données :

- Sites : BD ESTAMP (AFB, 2019)
- Administration : AdminExpress (IGN, 2017)
- Habillage : Route500 (IGN, 2017)
- Sauf autre estran : BD Carthage (SANDRE, 2012)

Système de coordonnées : RGF 1993 Lambert 93

➤ Parc naturel marin de l'estuaire de la Gironde et de la mer des Pertuis :

Coordinateur local : CPIE Marennes-Oléron



Territoire : Périmètre du Parc naturel marin de l'estuaire de la Gironde et de la mer des Pertuis

MARENNES-OLÉRON

Conditions de marée :

Le comptage national sur le périmètre du parc naturel marin de l'estuaire de la Gironde et de la mer des Pertuis a été coordonné par le CPIE Marennes-Oléron avec l'appui de différentes structures relais déjà impliquées dans les précédents comptages collectifs : le Groupe Associatif Estuaire, la Communauté d'Agglomération Royan Atlantique, l'association « Pêche, Carrelets, Moulinets », l'association des Pêcheurs à pied de l'île de Ré, le CPIE Médoc, l'E.C.O.L.E de la Mer, l'Ecomusée de Port des Barques, la Réserve Naturelle de Lilleau des Niges, la Réserve Naturelle Nationale de la Baie de l'Aiguillon, le Parc naturel marin de l'estuaire de la Gironde et de la mer des Pertuis (AFB), la Réserve Naturelle Nationale de la Casse de la Belle Henriette, le SMMIDDEST, l'association ENVIRONAT, la Communauté de communes de l'île de Ré, le Cercle Nautique de l'île d'Aix, l'Office National de la Chasse et de la Faune Sauvage (85).

Le comptage s'est déroulé **le 12 août 2018** sur l'ensemble du périmètre, qui s'étend de l'embouchure du Payré (Vendée), à la pointe de la Négade au sud (Gironde) et comprend l'ensemble du littoral de la Charente-Maritime.

Coefficient : 106

Basse mer : 12h08 (La Rochelle-Pallice)


Conditions météorologiques très favorables :

Température : 25°C

Précipitations nulles

Nébulosité : nuages 0-25%

Vent : petite brise entre 12 et 19km/h de sud-ouest



Mobilisation et résultats :

55 volontaires ont répondu à l'appel.

Sur l'ensemble du périmètre du parc naturel marin « estuaire de la Gironde et mer des Pertuis », **9 813 pêcheurs** à pied ont été comptés sur les 125 sites suivis. Les cartes présentées par la suite permettent de prendre connaissance de la distribution des pêcheurs à pied comptabilisés, sur les différents départements.



• Sud Vendée



Groupe Associatif Estuaire

ENVIRONNEMENT, PEDAGOGIE & BIODIVERSITE

Coordinateur local : Groupe Associatif Estuaire

Territoire : sous territoire du Sud Vendée

Conditions de marée :

Le Groupe Associatif Estuaire Participe aux comptages nationaux depuis 2012. Nous avons participé au LIFE Pêche à pieds via le diagnostic LIFE + et la sensibilisation des pêcheurs aux bonnes pratiques de pêche. Le comptage national de 2018 s'est déroulé **le 12 Août 2018** sur l'ensemble du périmètre.

Coefficient : 106

Basse mer : 12h14 (Les Sables d'Olonne)

Conditions météorologiques agréables :

Température : 25°C

Précipitations nulles

Nébulosité : nuages 0-25 %

Vent faible



Mobilisation et résultats :

Notre territoire étant assez étendu (du Port Bourgenay à la Pointe de l'Aiguillon), 24 sites ont été comptabilisés sur un total de 7 communes. Nous avons dû faire appel à des partenaires et à des volontaires afin d'effectuer les différentes comptages. Au total 13 volontaires ont répondu à l'appel dont plusieurs volontaires venaient de 3 structures partenaires : l'APELT (Association de Protection de l'Environnement de La Tranche-Sur-Mer), la RNN de la Belle Henriette et la RNN de la Baie de l'Aiguillon, les autres intervenants étaient des bénévoles de notre association.

Sur l'ensemble du territoire sud Vendée, **2 213 pêcheurs** à pied ont été comptés.



©: C. Barreaud, PNM Estuaire de la Gironde et Mer des Pertuis

- **Ile de Ré**

Coordinateur local : Communauté de communes de l'Ile de Ré

Territoire : **sous territoire de l'Ile de Ré**

Conditions de marée :

Le comptage s'est déroulé le **dimanche 12 août 2018**

Coefficient : 106

Basse mer : 12h08 (La Rochelle-Pallice)

Conditions météorologiques agréables :

Température : 25°C

Précipitations nulles

Nébulosité : nuages 0-25 %

Vent : petite brise entre 12 et 19km/h



Mobilisation et résultats :

4 structures différentes ce sont mobilisées pour ce comptage pour un total de 5 volontaires.

Sur le territoire de l'Ile de Ré, **1254 pêcheurs** à pied ont été comptés sur les 10 sites qui ont été suivis.



• Agglomération de La Rochelle



Coordinateur local : E.C.O.L.E de la mer

Territoire : sous territoire local de La Rochelle Agglomération

Conditions de marée :

Le comptage national sur le périmètre du parc naturel marin de l'estuaire de la Gironde et de la mer des Pertuis a été coordonné par le CPIE Marennes-Oléron avec l'appui de différentes structures relais déjà impliquées dans les précédents comptages collectifs. Ce compte-rendu se limite au sous-territoire local correspondant à l'agglomération rochelaise, zone couverte par l'association E.C.O.L.E de la mer.

Le comptage s'est déroulé le **dimanche 12 août 2018**

Coefficient : 106

Basse mer : 12h08 (La Rochelle-Pallice)

Conditions météorologiques agréables :

Température : 25°C

Précipitations nulles

Nébulosité : nuages 0-25 %

Vent : petite brise entre 12 et 19km/h



Mobilisation et résultats :

5 compteurs volontaires se sont mobilisés pour ce comptage.

Sur l'ensemble du périmètre de l'agglomération rochelaise, **717 pêcheurs à pied** ont été comptés sur les 17 sites qui ont été suivis (sur un total de 21 sites).

Enseignements du comptage :

Deux grandes catégories de pêcheurs à pied ont été identifiées sur les sites : des pêcheurs expérimentés, bien équipés et des familles en pêche découverte. La période estivale couplée à un weekend prolongé peut expliquer en partie cette typologie. Pour autant, ces conditions n'ont pas mobilisé un plus grand nombre de pêcheurs comme lors de précédents comptages sur des marées de très fort coefficient.

La fréquentation observée ce 12 août, est une fréquentation relativement stable –quoiqu'un peu plus faible - dans ces conditions de marées si l'on compare aux autres comptages effectués lors des précédentes grandes marées d'août :

- 778 pêcheurs à pied le 23 août 2017, dans des conditions comparables
- 876 pêcheurs à pied le 20 août 2016
- 1 195 pêcheurs à pied le 30 août 2015
- 1 245 pêcheurs à pied le 12 août 2014

Une tendance à une baisse globale de la fréquentation semble se dessiner.

Résultats du comptage national des pêcheurs à pied de loisir du 11 au 15 août 2018 - Littoral vendéen et Ile de Ré

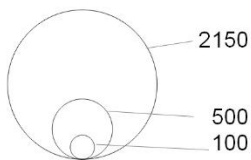


us_met_estamp_comptage_national_EGMP_0a2_Littoral vendéen et Ile de Ré_20180811au15_4lpo



Nombre de pêcheurs à pied en action observés

- Compté le 11 août 2018
- Compté le 12 août 2018
- Compté le 13 août 2018
- Compté le 14 août 2018
- Compté le 15 août 2018



Symbole proportionnel

- Site compté
- Estran non compté

Quelques chiffres à l'échelle du territoire Estuaire de la Gironde et Mer des Pertuis

123 sites comptés
9832 pêcheurs comptés
15 structures mobilisées
55 compteurs mobilisés

Sources des données :
- Sites : BD ESTAMP (AFB, 2019)
- Administration : AdminExpress (IGN, 2017)
- Habillage : Route500 (IGN, 2017)
Sauf autre estran : BD Carthage (SANDRE, 2012)

Système de coordonnées : RGF 1993 Lambert 93

• Ile d'Aix

Coordinateur local/partenaire : Centre nautique de l'Ile d'Aix

Territoire : sous territoire de l'Ile d'Aix

Conditions de marée :

Le comptage s'est déroulé le **dimanche 12 août 2018**

Coefficient : 106

Basse mer : 12h08 (La Rochelle-Pallice)



Conditions météorologiques agréables :

Température : 25°C

Précipitations nulles

Nébulosité : nuages 0-25 %

Vent : petite brise entre 12 et 19km/h



Mobilisation et résultats :

Sur le territoire de l'Ile d'Aix, **201 pêcheurs** à pied ont été comptés sur les 5 sites qui ont été suivis par 1 personne.

• Pointe de Fouras

Coordinateur local : Communauté de communes de l'Ile d'Oléron

Territoire : pointe de Fouras

Conditions de marée :

Le comptage s'est déroulé le **dimanche 12 août 2018**

Coefficient : 106

Basse mer : 12h08 (La Rochelle-Pallice)



Conditions météorologiques agréables :

Température : 25°C

Précipitations nulles

Nébulosité : nuages 0-25 %

Vent : petite brise entre 12 et 19km/h



Mobilisation et résultats :

Sur le périmètre de la pointe de Fouras, **323 pêcheurs** à pied ont été comptés sur les 7 sites qui ont été suivis par 1 personne.

• *Port des Barques – Ile Madame*



ÉCOMUSÉE
de Port des Barques

Coordinateur local : Ecomusée de Port des Barques

Territoire : sous territoire de la Communauté d'Agglomération Rochefort Océan

Conditions de marée :

Le comptage s'est déroulé le **12 aout 2018**. L'écomusée de Port des Barques a effectué ce comptage collectif sur 4 zones au sein du PNM estuaire de la Gironde et Mer des Pertuis.

Coefficient : 106

Basse mer : 12h08 (La Rochelle-Pallice)

Conditions météorologiques agréables :

Température : 25°C

Précipitations nulles

Nébulosité : 0-25%

Vent : petite brise



Mobilisation et résultats :

2 bénévoles de l'écomusée de Port des Barques ont participé au comptage.

247 pêcheurs à pied ont été comptabilisés sur les 4 sites suivis.

Enseignements du comptage :

Beaucoup de pêcheurs à pied occasionnels (originaires des départements limitrophes) profitant des grandes marées et quelques familles. En grande majorité, les pêcheurs ont ramassé des huîtres, des crevettes et des bigorneaux. Nous avons remarqué quelques outils non adaptés: burin, tournevis...

Une douzaine de pêcheurs au milieu des parcs sur les Palles (manque de connaissance de la réglementation?). Gros problème de stationnement au niveau du parking des Palles sur l'Ile Madame, des voitures stationnées partout gênant la circulation!

• Bassin Marennes-Oléron et Pays Ronçois

Coordinateur local : CPIE Marennes-Oléron



Territoire : sous territoire du bassin de Marennes et de l'île d'Oléron / Pays Ronçois

MARENNES-OLÉRON

Conditions de marée :

Le comptage national sur le périmètre du Bassin de Marennes-Oléron et Pays Ronçois a été coordonné et effectué par le CPIE Marennes-Oléron (avec ses adhérents bénévoles), ainsi qu'avec l'appui de différentes structures relais déjà impliquées dans les précédents comptages collectifs : l'association « Pêche, Carrelets, Moulinets », la Communauté de communes de l'île d'Oléron et la Réserve Naturelle Nationale de Moëze-Oléron.).

A l'île d'Oléron, sur les estrans de Marennes/Bourcefranc-le-Chapus et du Pays Ronçois, le comptage s'est déroulé le **12 Août 2018**, entre 11h30 et 12h30 selon les différents sites.

Coefficient : 106

Basse mer : 12h08 (La Rochelle-Pallice)


Conditions météorologiques très favorables :

Température : 25°C

Précipitations nulles

Nébulosité : nuages 0-25%

Vent : petite brise entre 12 et 19km/h de sud-ouest



Mobilisation et résultats :

22 volontaires ont répondu à l'appel.

Sur l'ensemble du Bassin Marennes-Oléron, **4560 pêcheurs à pied** ont été comptés et 46 sites sur 50 référencés, ont été suivis.

Enseignements du comptage :

De manière générale, de nombreux profils de pêcheurs se sont côtoyés au cours de cette marée. Sur tous les estrans, familles d'estivants, pêcheurs débutants et pêcheurs aguerris ont été observés simultanément. La période de vacances scolaires couplée à une météo favorable et un fort coefficient de marée (106) tendent à expliquer cette fréquentation. La proximité du 15 Août, bien que tombant un mercredi, a pu également favoriser une fréquentation supplémentaire sur l'île d'Oléron et ainsi sur les estrans.

La fréquentation observée ce 12 Août, révèle une fréquentation relativement stable dans ces conditions de marées si l'on compare aux autres comptages effectués lors des précédentes grandes marées d'Août :

- 3865 pêcheurs à pied le 23 Août 2017 (coef. 101) ; et 4059 pêcheurs à pied le 20 Août 2016 (coef. 102) : fréquentation légèrement inférieure avec des conditions météorologiques similaires mais des coefficients légèrement inférieurs.
- 4228 pêcheurs à pied le 30 Août 2015 (coef. 107) ; et 7611 pêcheurs à pied le 22 Août 2013 (coef. 108) : conditions météorologiques et coefficients similaires. L'année 2013 correspond au record local de fréquentation estimé au cours d'un comptage national. Cependant, au cours d'un comptage à l'échelle du Parc Naturel Marin « Estuaire de la Gironde et Mer des Pertuis », le 12 Août 2014 (coef. 113), 8718 pêcheurs à pied ont été dénombrés sur le bassin Marennes-Oléron.

Contrairement aux précédents comptages où les pêcheurs se répartissaient de façon assez identique sur les différents types d'estrans (rocheux/vaseux/sableux), cette année est marquée par une forte fréquentation des estrans sableux. Cette dernière intervient dans un contexte où la survie des gisements de coques de l'île d'Oléron et du Galon d'Or est menacée.



Résultats du comptage national des pêcheurs à pied de loisir du 11 au 15 août 2018 - Littoral de la Charente à la Seudre

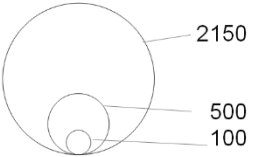


us_mef_estamp_comptage_national_EGMP_3b_Littoral de la Charente à la Seudre_20180811au15_a4po



Nombre de pêcheurs à pied en action observés

- Compté le 11 août 2018
- Compté le 12 août 2018
- Compté le 13 août 2018
- Compté le 14 août 2018
- Compté le 15 août 2018



Symbole proportionnel

- Site compté
- Estran non compté

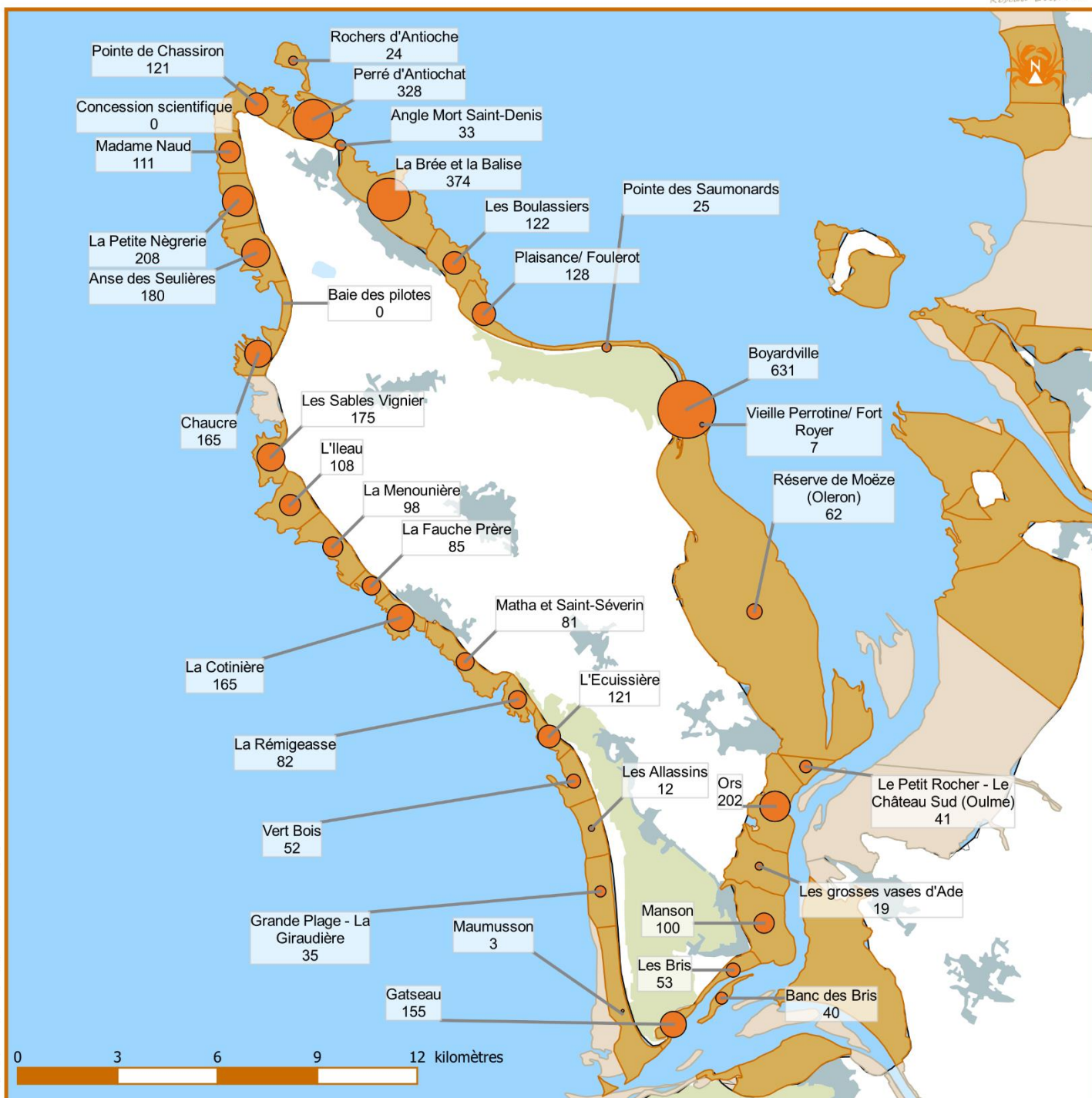
Quelques chiffres à l'échelle du territoire Estuaire de la Gironde et Mer des Pertuis

123 sites comptés
9832 pêcheurs comptés
15 structures mobilisées
55 compteurs mobilisés

Sources des données :
- Sites : BD ESTAMP (AFB, 2019)
- Administration : AdminExpress (IGN, 2017)
- Habillage : Route500 (IGN, 2017)
Sauf autre estran : BD Carthage (SANDRE, 2012)

Système de coordonnées : RGF 1993 Lambert 93

Résultats du comptage national des pêcheurs à pied de loisir du 11 au 15 août 2018 - Ile d'Oléron

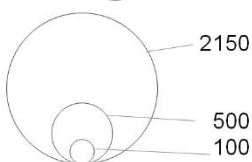


us_met_estamp_comptage_national_EGMP_3a_ile_d'Oleron_20180811au15_a4pc



Nombre de pêcheurs à pied en action observés

- Compté le 11 août 2018
- Compté le 12 août 2018
- Compté le 13 août 2018
- Compté le 14 août 2018
- Compté le 15 août 2018



Symbole proportionnel

- Site compté
- Estran non compté

Quelques chiffres à l'échelle du territoire Estuaire de la Gironde et Mer des Pertuis

123 sites comptés
9832 pêcheurs comptés
15 structures mobilisées
55 compteurs mobilisés

Sources des données :
- Sites : BD ESTAMP (AFB, 2019)
- Administration : AdminExpress (IGN, 2017)
- Habillage : Route500 (IGN, 2017)
Sauf autre estran : BD Carthage (SANDRE, 2012)

Système de coordonnées : RGF 1993 Lambert 93



• Presqu'île d'Arvert

Coordinateur local : Environat

Territoire : Nord de l'Estuaire de la Gironde, de Meschers à Saint Georges de Didonne

Conditions de marée :

Le comptage national sur le périmètre du parc naturel marin de l'estuaire de la Gironde et de la mer des Pertuis a été coordonné par le CPIE Marennes-Oléron. Notre association, Environat, s'est chargée de la portion du littoral sur la rive nord de l'estuaire de la Gironde entre Meschers et Saint Georges de Didonne

Le comptage s'est déroulé le **12 août 2018**, entre 11h10 et 12h05.

Coefficient : 106

Basse mer : 12h08

Conditions météorologiques agréables :

Précipitations nulles

Nébulosité : nuages 0-25%

Vent : très léger vent d'ouest, avec une mer à peine ridée



Mobilisation et résultats :

2 volontaires nous ont permis de couvrir l'ensemble du secteur.

Sur l'ensemble du secteur, **85 pêcheurs** à pied ont été comptés pour 8 sites suivis.

A noter, 13 pêcheurs pratiquaient la pêche des huîtres pendant ce comptage, malgré l'interdiction permanente sur tout le secteur.

Enseignements du comptage :

Le secteur ne subit donc pas une pression très forte, mais la pêche aux coquillages étant interdite, la pêche y est spécialisée, en particulier pour le bouquet, un peu pour la crevette grise, les crabes. On observe donc à la fois des pêcheurs amateurs avertis, et également quelques familles qui « découvrent » le littoral et sa faune par la pêche à pied.

On peut aussi voir malgré l'interdiction, parfois ignorée, parfois mal comprise, une pêche des coquillages, surtout des huîtres, dont 13 pêcheurs faisaient la pêche pendant ce comptage, ce qui représente tout de même 15 % des pratiquants...



• *Pointe Médoc*



MÉDOC

Coordinateur local : CPIE Médoc

Territoire : **Médoc de la Pointe de Grave à Hippodrome**

Conditions de marée :

Le comptage s'est déroulé **le 12 Août 2018** sur l'ensemble du périmètre, qui s'étend de l'embouchure du Payré (Vendée), à la pointe de la Négade au sud (Gironde) et comprend l'ensemble du littoral de la Charente-Maritime.

Coefficient : 109

Basse mer : 12h30 (Pointe de Grave)

Conditions météorologiques agréables :

Température : 25°C

Précipitations nulles

Nébulosité : nuages 0-25%

Vent : petite brise



Mobilisation et résultats :

3 personnes ont procédé au comptage.

Sur la zone Médoc, **179 pêcheurs à pied** ont été comptés sur 3 sites. Le site estuarien des Mattes n'a pu être compté.

Enseignements du comptage :

De manière générale, ce sont majoritairement des groupes d'adultes et des pêcheurs locaux qui ont été observés. La période de vacances scolaires et de week-end, couplée à une météo favorable et un très fort coefficient de marée (109) tendent à expliquer cette fréquentation.

La fréquentation observée ce 12 Août, est une fréquentation plutôt élevée si l'on compare aux autres comptages effectués lors des précédentes grandes marées d'août :

- 72 pêcheurs à pied le mercredi 23 août 2017 (coef.101)
- 53 pêcheurs à pied le samedi 20 août 2016 (coef.103)
- 114 pêcheurs à pied le dimanche 30 août 2015 (coef.107)

- **Cordouan**

Coordinateur local/partenaire : SMIDDEST

Territoire : plateau rocheux du phare de Cordouan

Conditions de marée :

Le comptage s'est déroulé le **dimanche 12 août 2018**

Coefficient : 106

Basse mer : 12h08 (La Rochelle-Pallice)

Conditions météorologiques agréables :

Température : 25°C

Précipitations nulles

Nébulosité : nuages 0-25 %

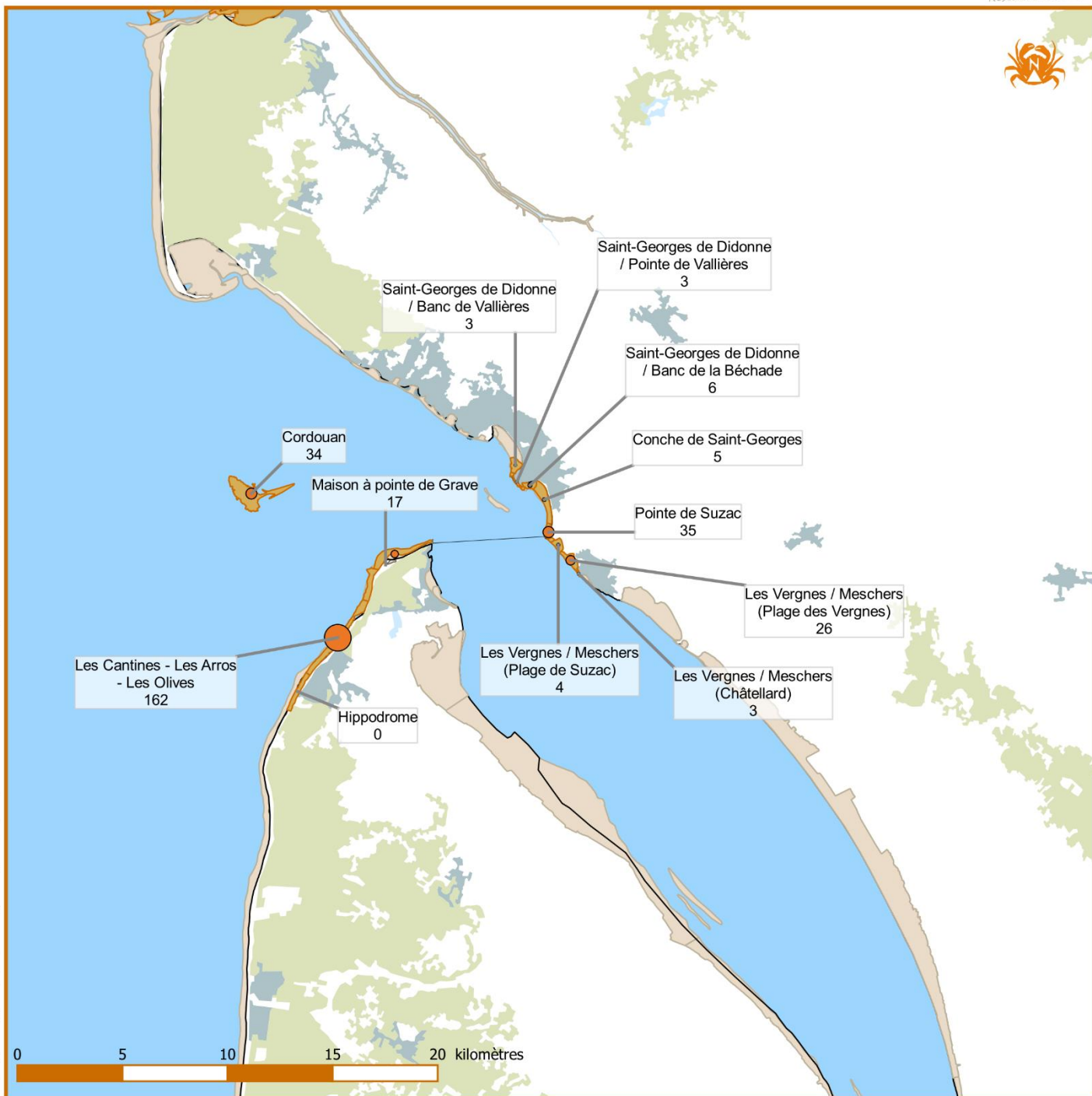
Vent : petite brise entre 12 et 19km/h



Mobilisation et résultats :

Sur l'estran du phare de Cordouan, **34 pêcheurs à pied** ont été comptés sur le seul site et ce, par 1 personne.

Résultats du comptage national des pêcheurs à pied de loisir du 11 au 15 août 2018 - Pays Royannais et Estuaire de la Gironde

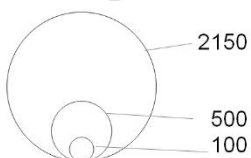


us_met_estamp_comptage_national_EGMP_4et5_Pays Royannais et Estuaire de la Gironde_20180811au15_a4po



Nombre de pêcheurs à pied en action observés

- Compté le 11 août 2018
- Compté le 12 août 2018
- Compté le 13 août 2018
- Compté le 14 août 2018
- Compté le 15 août 2018



Symbole proportionnel

- Site compté
- Estran non compté

Quelques chiffres à l'échelle du territoire Estuaire de la Gironde et Mer des Pertuis

123 sites comptés
9832 pêcheurs comptés
15 structures mobilisées
55 compteurs mobilisés

Sources des données :
- Sites : BD ESTAMP (AFB, 2019)
- Administration : AdminExpress (IGN, 2017)
- Habillage : Route500 (IGN, 2017)
Sauf autre estran : BD Carthage (SANDRE, 2012)

Système de coordonnées : RGF 1993 Lambert 93



➤ Bassin d’Arcachon



Bassin d’Arcachon

Coordinateur local : Parc naturel marin du Bassin d’Arcachon

Territoire : **Périmètre du Parc naturel marin du Bassin d’Arcachon**

Le comptage national sur le périmètre du PNM du Bassin d’Arcachon a été coordonné par l’équipe du PNM du Bassin d’Arcachon, avec l’appui des différentes associations et des bénévoles déjà impliqués dans les précédents comptages collectifs

Le comptage s’est déroulé le **14 août 2018** sur l’ensemble du périmètre du PNM.

Conditions de marée :

Coefficient : 103

Basse mer : 14h37 (Arcachon – Jetée d’Eyrac)

Conditions météorologiques agréables :

Température : 26°C

Précipitations : nulles

Nébulosité : nuages : 0 -25%

Vent : petite brise



Mobilisation et résultats :

Au total, 6 volontaires et 2 agents du PNM du Bassin d’Arcachon ont participé à ce comptage.

Sur le périmètre du PNM, **536 pêcheurs à pied** ont été comptés sur 7 des 30 sites référencés. Les cartes présentées par la suite permettent de prendre connaissance de la distribution des pêcheurs à pied comptabilisés, sur les différents départements.

Enseignements du comptage :

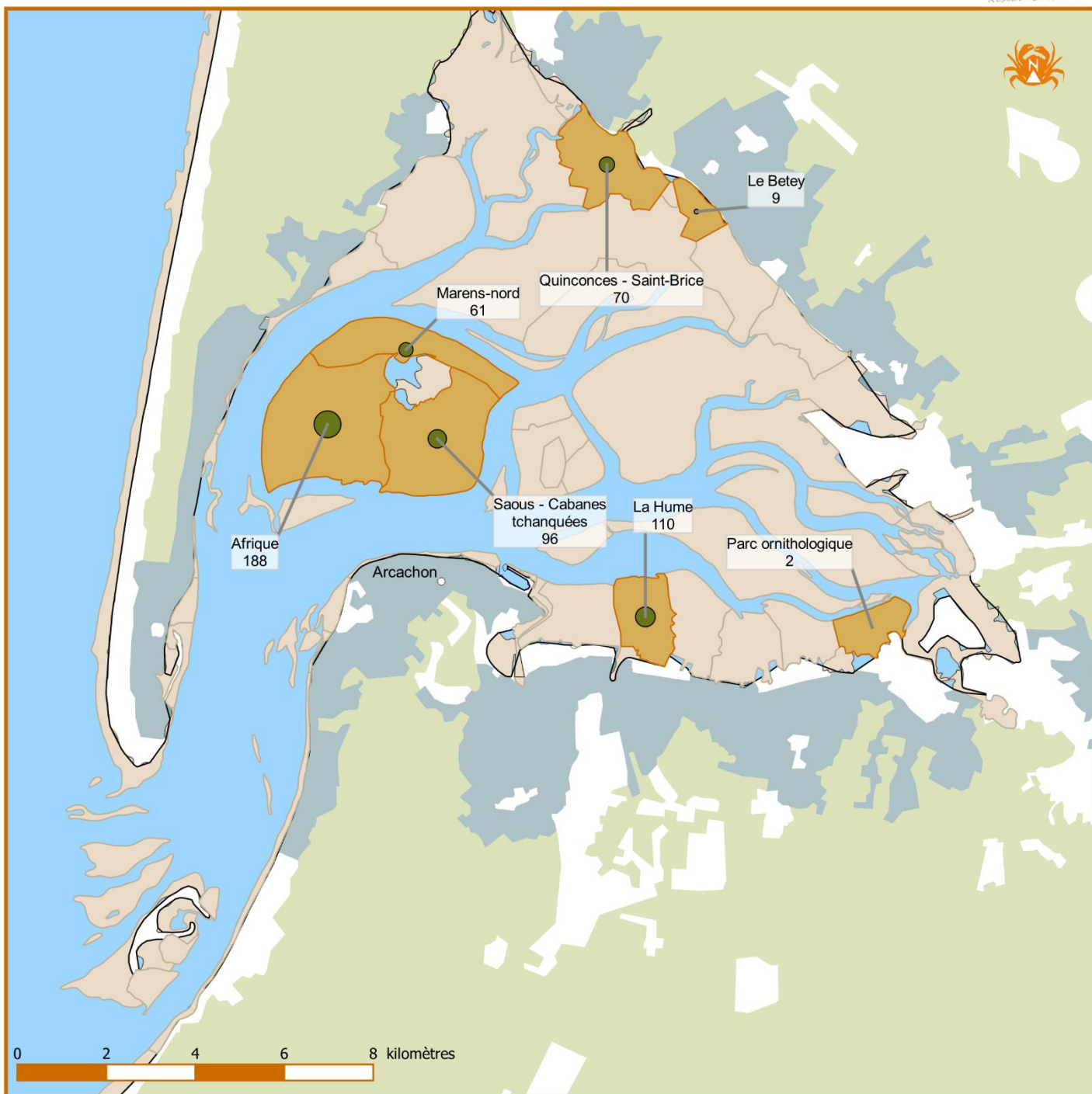
Le 14 août 2018, de nombreux pêcheurs récréatifs se sont rendus sur les différents sites du PNM du Bassin d’Arcachon pour profiter du coefficient de marée important et du temps ensoleillé. Les principales espèces ciblées sont les palourdes et les coques, avec quelques pêcheurs ciblant les crabes, les crevettes ou encore les huîtres. De nombreux enfants étaient présents. Promeneurs, paddle board, ou encore adaptes de la plage ont également été observés.

Sur le territoire du PNM du Bassin d’Arcachon, les principaux facteurs de fréquentation de l’estran par les pêcheurs à pied de loisirs sont la disponibilité des pêcheurs (périodes de vacances, notamment estivales ; weekends) et l’horaire de la basse mer, en dehors des heures de repas.

Les précédents comptages collectifs qui s’étaient déroulés en Aout sur le Bassin d’Arcachon avaient permis d’observer :

- Le 23 août 2017, 279 pêcheurs sur 13 sites, avec des conditions météorologiques un peu moins favorables par rapport au comptage de 2018 (couverture nuageuse notamment)
- Le 20 août 2016, 263 pêcheurs sur 14 sites (coeff de 102), avec des conditions similaires au comptage 2017
- Le 30 août 2015, 509 pêcheurs sur 13 sites (coeff de 107), avec une météo très favorable, à l’identique du comptage de 2018.

Résultats du comptage national des pêcheurs à pied de loisir du 11 au 15 août 2018 - Bassin d'Arcachon

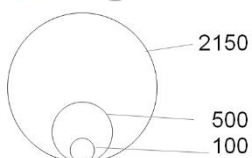


us_mef_estamp_comptage_national_BARC_Bassin d'Arcachon_20180811auf5_s4po



Nombre de pêcheurs à pied en action observés

- Compté le 11 août 2018
- Compté le 12 août 2018
- Compté le 13 août 2018
- Compté le 14 août 2018
- Compté le 15 août 2018



Symbole proportionnel

- Site compté
- Estran non compté

Quelques chiffres à l'échelle du territoire Bassin d'Arcachon

7 sites comptés
536 pêcheurs comptés
1 structures mobilisées
8 compteurs mobilisés

Sources des données :
- Sites : BD ESTAMP (AFB, 2019)
- Administration : AdminExpress (IGN, 2017)
- Habillage : Route500 (IGN, 2017)
Sauf autre estran : BD Carthage (SANDRE, 2012)

Système de coordonnées : RGF 1993 Lambert 93



➤ Côte Basque :



LITTORAL BASQUE
EUSKAL ITSASBAZTERRA

Coordinateur local : CPIE Littoral Basque

Territoire : Côte basque du Phare de Biarritz au Domaine d'Abbadia, Hendaye

Conditions de marée :


Le comptage national sur ce territoire a été coordonné par le CPIE Littoral basque et ses bénévoles.

Le comptage s'est déroulé le **13 Août 2018** sur la plupart des sites comptés pendant le projet Life+ PàPL.

Coefficient : 109
Basse mer : 12h36 (Sokoa)

Conditions météorologiques très mitigées :

Température : 21°C
Précipitations : pluie fine, variable à continue selon les sites
Nébulosité : nuages > 90 %
Vent : brises (très petites vagues déferlantes)



Mobilisation et résultats :

6 volontaires ont répondu à l'appel.

Sur les 9 sites un total de **125 personnes a été compté** sur l'estran, avec un écart entre 0 (sur 4 sites) et 94 (Basta) :

Enseignements du comptage :

Globalement à cette saison, comme on avait pu remarquer pendant le projet Life, les personnes en découverte sur l'estran sont majoritaires sur tous les sites (familles avec épuisettes et seaux ...). Les résultats de 2018 conforte cette observation : seules les sites à forte affluence touristique (Basta, Flots Bleu et d'une moindre mesure les Deux Jumeaux) montrent une présence importante sur l'estran et ça en dépit du mauvais temps.

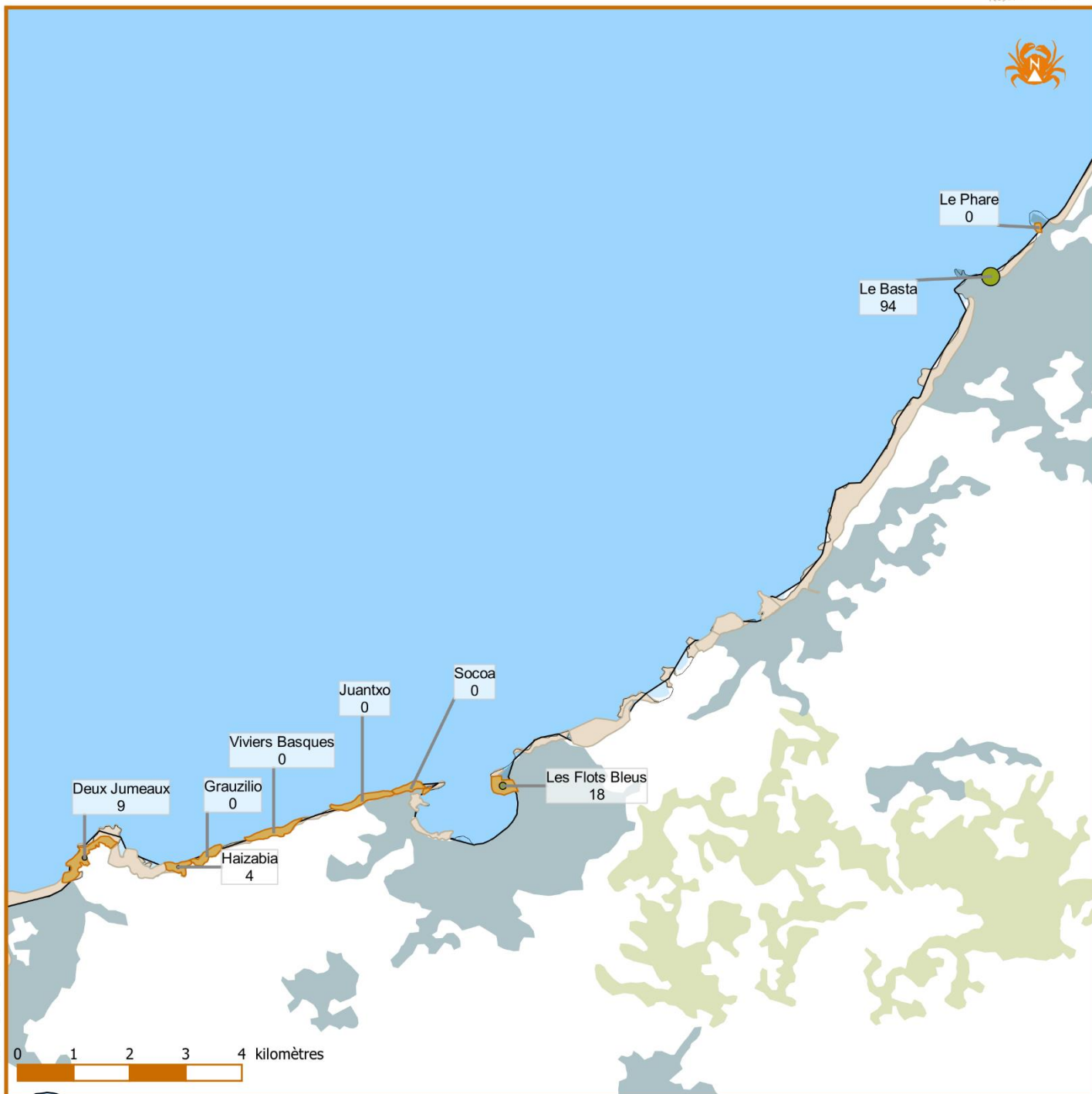
Ce comptage permet peut-être de voir l'influence de la météo en comparaison avec le coefficient de marée en ce qui concerne les sorties de pêche des pêcheurs réguliers (pour le vérifier il aurait fallu refaire le comptage la journée suivante).

En 2016 nous avons aussi postulé une influence du facteur météo mais la distribution sur les sites du territoire est chaque fois différente, il convient alors de rester prudent dans les interprétations.

| Année | Jour | Température | Total |
|-------|----------|-------------|-------|
| 2015 | Dimanche | 29° | 342 |
| 2016 | Samedi | 20° | 61 |
| 2017 | Mercredi | 24° | 233 |
| 2018 | Lundi | 21° | 125 |

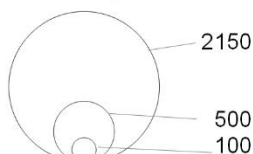
Résultats du comptage national des pêcheurs à pied de loisir du 11 au 15 août 2018 - Côte basque

us_mef_estamp_comptage_national_BASQ_Côte_basque_20180811au15_s4po



Nombre de pêcheurs à pied en action observés

- Compté le 11 août 2018
- Compté le 12 août 2018
- Compté le 13 août 2018
- Compté le 14 août 2018
- Compté le 15 août 2018



Symbole proportionnel

- Site compté
- Estran non compté

Quelques chiffres à l'échelle du territoire Côte basque

9 sites comptés
125 pêcheurs comptés
1 structures mobilisées
6 compteurs mobilisés

Sources des données :
- Sites : BD ESTAMP (AFB, 2019)
- Administration : AdminExpress (IGN, 2017)
- Habillage : Route500 (IGN, 2017)
Sauf autre estran : BD Carthage (SANDRE, 2012)

Système de coordonnées : RGF 1993 Lambert 93

➤ Etang de Berre

Coordinateur local : GIPREB Syndicat Mixte

Territoire : Etang de Berre (13)

Conditions de marée : Néant (méditerranée)

Conditions météorologiques :

Température de l'air : 26.6°C Température de l'eau : 28° C Précipitations : 0 mm

Nébulosité : Aucune

Vent : 4 km/h (rafale à 21.6 km/h)



Mobilisation et résultats :

Le **dimanche 12 août 2018**, 3 agents du GIPREB Syndicat Mixte ont parcouru les 5 secteurs de l'étang de Berre (soit 75 km de côte). Sur l'ensemble du périmètre de l'étang de Berre, **26 pêcheurs à pied** ont été comptés entre 10h et 12h et 17 sites sur 17 référencés ont été suivis.

Ces résultats sont à prendre avec précaution et ne reflète pas le nombre de pêcheurs à pied que l'on trouve habituellement autour de l'étang de Berre. Depuis le début du mois d'août, l'écosystème de l'étang est dégradé, du fait de la présence en quantité excessive de matières organiques en décomposition après plusieurs semaines de fortes productions phytoplanctoniques. Cela réduit fortement la transparence de l'eau, qui a souvent un aspect marron. Les fortes chaleurs de ces dernières semaines et l'absence de vent (Mistral) contribuent au maintien de ce phénomène. De plus, des anoxies ont été observées au niveau du fond (9m) jusqu'à la limite de la bordure côtière (3-4m). Cela a entraîné des mortalités de poissons sur l'ensemble de l'étang. Malgré une bonne qualité des eaux de baignades, l'eau de couleur marron, les odeurs de décompositions et les poissons morts réduisent fortement la pêche à pied sur le pourtour de l'étang de Berre. A titre indicatif, un comptage sur nos sites références (Jai nord, Jai centre et Jai sud) le samedi 21 juillet au même horaire et avec des conditions climatiques similaires a permis d'observer 61 pêcheurs de loisirs.

Enseignements du comptage :

L'année 2018 est la seconde année de participation du GIPREB Syndicat Mixte au comptage national du réseau Littorea. C'est la première année que le comptage estival est aussi soutenu (1 agents et 2 stagiaires ont compté quasi quotidiennement les pêcheurs à pied depuis le 1er juin). La particularité de l'étang de Berre est que la pêche à pied est exclusivement une pêche à la palourde japonaise (2 kg/jour/pers avec une maille de 3 cm pour les loisirs). La fréquentation est assez soutenue depuis début juin avec une moyenne de 200-300 pêcheurs par jour, elle est réduite ou nulle les jours de pluies (plutôt rare en été) ou de vents (Mistral). L'absence de marée permet aux pêcheurs d'être présent toute la journée (de 7h à 21h) et différentes cohortes (3 à 4) se succèdent tous au long de la journée.

Les pêcheurs sont principalement des familles avec soit une pêche ciblée (les gens viennent exprès sur site pour pêcher) soit opportuniste (les baigneurs se mettent à imiter les pêcheurs). La pêche professionnelle est autorisée sur l'étang de Berre depuis le 1er février 2018, c'est donc une pratique très récente (95 licences pour l'année 2018 avec un quota de 40 kg/jour). Malgré cette ouverture et la présence des affaires maritimes sur le territoire, les braconniers sont nombreux, de jour comme de nuit.

Résultats du comptage national des pêcheurs à pied de loisir du 11 au 15 août 2018 - Etang de Berre

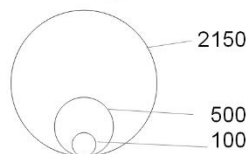


us_inet_estamp_comptage_national_BEERR_Etang de Berre_20180811au15_a4po



Nombre de pêcheurs à pied en action observés

- Compté le 11 août 2018
- Compté le 12 août 2018
- Compté le 13 août 2018
- Compté le 14 août 2018
- Compté le 15 août 2018



Symbole proportionnel

- Site compté
- Estran non compté

Quelques chiffres à l'échelle du territoire Etang de Berre

17 sites comptés
26 pêcheurs comptés
1 structures mobilisées
3 compteurs mobilisés

Sources des données :
- Sites : BD ESTAMP (AFB, 2019)
- Administration : AdminExpress (IGN, 2017)
- Habillage : Route500 (IGN, 2017)
Sauf autre estran : BD Carthage (SANDRE, 2012)

Système de coordonnées : RGF 1993 Lambert 93

Les participants

Nous remercions particulièrement les compteurs bénévoles et les structures ayant pris part au comptage. Ont participé (en nous excusant d'avance pour les éventuels oublis ou fautes d'orthographe) :

Compteurs (par ordre alphabétique) :

A. Pontgelard, A. Savin, Alain Paistry, Alexandre Landriau, Alistair Brockbank, Anne Boulet, Anne Calais, Anne Cigolotti, Anne Marie Le Hir, Annick Postollec, Annie Birolleau, Aurélie Fengler, Aurélien Guibert, Béatrice Onen, Benjamin Potel, Benoit Gaillard, Berenice Lapouyade, Bernard Martin, Boismeu, Bonneton, Brigitte Carnot, Bruno Ferre, Camille Davaine, Catherine Chebahi, Catherine Defaye, Charlotte Geslain, Chloe Cordellier, Christian Boitel, Christian Cauvin, Christian Hauttecoeur, Christian Hurpin, Christian Laroze, Christian Leconte, Christine Laguna, Corinne Dumas, Corinne Tupignon, Damien Ginisty, Daniel Lasne, Daniele Bodet, Danielle Fourdrinier, David Guesdon, Denis Hervouet, Denise Carrin, Didier Lecoeur, Djenny Caplat, Dominique Melec, Dominique Moisan, Dominique Sagot, Elisabeth Grosseleil, Elisabeth Merceron, Elouen Sourget, Emilie Bataillon, Emilie Privat, Emma Delalande, Emmanuelle Pezzera, Estelle Cléac'H, Estelle Irazu, F. Jego, Florence Sénéchal, Florent Corbain, Florian Bargat, Franck Delisle, François Lang, Françoise Brochard Ruel, Françoise Le Sage, Geneviève Hutin, Géraldine Gaillère, Gérard Véron, Gregory Engelbrecht, Gwenn Couprie, Gwenola Deroton, Hélène Guérin, Hervé Guyot, Isabelle Rauss, Isabelle Landriau, Jack Guichard, Jacqueline Bertron, Jacques Aumont, Jacques Texier, Jarde Christine, Jean René Bleuzen, Jean René Tanguy, Jean-Baptiste Bonnin, Jean-Eric Brenne, Jean-Louis Le Coeur, Jean-Pierre Guillosson, Jean-Pierre Le Balleur, Jérémy Delcroix, Jérôme Pham Tan, Jérôme Bonche, Jordan Berthelot, Jordan Briand, Josiane Giraudel, Julie Ayçagueur, Julien Gernigon, Justine Vallée, Kévin Leleu, Kilian Meme, Laëtitia Mahé, Laurence Dupont, Laurence Ferre, Laurence Lassalette, Laurent Cabon, Léa Ferstler, Loïc Varet, , Luc Le Balleur, Lucienne Moisan, M Lenfant, M. Guedas, M. Guillas, M. Le Guen, M. Lenfant, Manuel Lesacher, Marc Rivalland, Marie-Christine Gruselle, Marie-Reine Castel, Marilyne Henry, Marion Le Renard, Marion Rous, Marion Thery, Martine Moreau Moquay, Mathilde Mahe, Maxime Lecardonnel, Mélanie Even, Mélanie Lhériveau, Michaël Tanghe, Michel Laloï, Mme Le Guen, Monique Bordes, Morgane Remaud, Nathalie Dubois Lavergne, Nathan Ropers, Nazaré DasNevesBicho, Nicolas Loncle, Nicolas Mayot, Noel Escudier, Noëlle Ricou, Noen Cudennec, Odile Guérin, Nathalie Dubois Lavergne, Olivier Coindet, Olivier Furon, P. Le Bideau, Patricia Lerouge, Patrick Larmet, Pauline Belly, , Philippe Delalande, Philippe Mouret, Pierre Contre, Pierre Dollé, Pierre Ruffy, Pierre Serreau, Pierre Weidknet, , Rodolphe Mouclier, Romary Berlot, Roxana Turner, Sébastien Meslin, Sebastien Boursery, Sarah Olivier, Serge Simon, Sylvain Dromzee, Thierry Duprat, Thierry Fradet, Thierry Robin, Tounn Richard, Valérie Guyet-Grenet, Vincent Lelong, Virginie Penicaud, Viviane Monterrat, Xavier Harlay, Yannick Daniel, Yvan Sionneau, Yvonne Rossi, Zachary Gaudin.

Structures (par ordre alphabétique) :

Agence Ouest Cornouaille Développement, Aquacaux, Association AVRIL, Association Environnat, Bety Environnement, Brest métropole, Bretagne vivante, CDROM, Cellule de suivi du littoral normand, Cercle nautique île d'Aix, COEUR Emeraude, Communauté de communes de l'île de Ré, Communauté de communes de l'île d'Oléron, Communauté de Communes du Pays Fouesnantais, Conservatoire du Littoral, Centre de découverte de la Baie du Mont Saint Michel, CPIE du Cotentin, CPIE littoral basque, CPIE Loire Océane, CPIE Marennes-Oléron, CPIE Médoc, CPIE Pays de Morlaix-Tregor, CPIE Vallée de l'Orne, Déficaux, Dinan Agglomération, E.C.O.L.E. de la mer, Ecocitoyens du Bassin d'Arcachon, Ecomusée de Port des Barques, ESTRAN Cité de la Mer, Gestion intégrée, Prospective et restauration de l'étang de Berre, Graine d'Océan, Groupe Associatif Estuaire, , Mairie de Guissény, , Parc naturel marin des estuaires picards et de la mer d'Opale (OFB), Parc naturel marin du bassin d'Arcachon (OFB), Parc naturel régional du Golfe du Morbihan, Réserve Naturelle Des Sept Îles, Réserve Naturelle de l'Îleau des Niges, Syndicat Mixte de la Baie de Bourgneuf, Syndicat mixte de la ria d'Étel, Syndicat mixte grand site cap d'Erquy-cap Fréhel, VivArmor Nature, Syndicat Mixte pour le Développement Durable de l'Estuaire de la Gironde



Réseau Littorea

Réseau national pour une pêche à pied récréative durable

CPIE Marennes-Oléron : 05.46.47.61.85

VivArmor Nature : 02.96.33.10.57

reseau.littorea@gmail.com

www.pecheapied-loisir.fr



[Réseau Littorea](#)



[@RéseauLittorea](#)

